

**Thèse pour obtenir le grade de
Docteur de l'Université de Nice Sophia-Antipolis
Ecole doctorale : Lettres, Arts et Sciences Humaines (LASH)**

présentée et soutenue publiquement par

Grégory GAUCHER

le 16 septembre 2011

Discipline : **Histoire et Archéologie**

**Evolution de l'occupation du sol
et de l'environnement fluvial
en haute vallée du Rhône (Ain, Isère),
du Néolithique à l'époque moderne**

Volume II : Annexes et catalogues

Table des matières

ANNEXES	4
1 : Exemple de fiche de site archéologiques réalisée sous Access	5
2 : Cartographie des zones de prospections archéologiques pédestres	6
3 : Tableaux des dates radiocarbones	7
Les organismes fluviaux	7
Les structures hydrauliques agricoles fossiles	10
CATALOGUES	12
Catalogue des structures hydrauliques agricoles fossiles	13
Catalogue des sites archéologiques	30
Sites et nécropoles du Néolithique au Premier Age du Fer	30
Sites de la fin de l'Age du Fer au haut Moyen Age	68
Nécropoles de la fin de l'Age du Fer au Moyen Age.....	261
Catalogue des sources textuelles	280
Mentions VII ^e -X ^e siècles	280
Mentions XI ^e -XVIII ^e siècles	283
<i>Le bâti</i>	283
<i>L'hydraulique</i>	291
<i>L'économique</i>	298
<i>Le domaine fluvial</i>	306
<i>Divers</i>	312
Détail de l'enquête Delphinale de 1339	313

ANNEXES

1 : Exemple de fiche de site archéologiques réalisée sous Access

N° de site:	01 444 Le Péneret	Commune:	Villebois
N° PATRIARCHE:		Lieu-dit:	Le Péneret
Ref Aoste:		Superficie:	17578 m²
X:	841141	Fiabilité:	site certain
Y:	2096863		
précision localisation:	GPS	Interprétation fonctionnelle:	ville
relief:	butte	topographie:	sommet

Matériaux présents		Objets et artefacts	
Tegulae/Imbrex:	très nombreux	<input checked="" type="checkbox"/> Matériel céramique	<input checked="" type="checkbox"/> Verre
<input type="checkbox"/> Galets		<input type="checkbox"/> Matériel métallique	<input type="checkbox"/> Monnaies:
<input checked="" type="checkbox"/> Moellons		<input type="checkbox"/> Matériel lithique	<input type="checkbox"/> Galets_thermo fractés
<input checked="" type="checkbox"/> Tesselles		Scories:	peu nombreuses
<input type="checkbox"/> Tubulus		Traces d'activités domestiques	
<input checked="" type="checkbox"/> Marbre		Meule en basalte:	-
<input type="checkbox"/> Enduit pein		Mortier:	0
<input type="checkbox"/> Mortier de Tulleau		Pesons de tisserand	1
<input type="checkbox"/> Tuf		Traces d'activité artisanale et commerciale	
<input type="checkbox"/> Indices de four	<input type="checkbox"/> atelier de tuilier	<input type="checkbox"/> activité de réduction de minéral	
<input type="checkbox"/> atelier de verrier	<input type="checkbox"/> atelier de bronzier	<input type="checkbox"/> atelier de potier	
indice de stockage: nb_fgts_ampoures: 1			

Chronologie fine d'occupation antique du site		
<input type="checkbox"/> 100-50 av J	<input checked="" type="checkbox"/> 50-100 apr JC	<input checked="" type="checkbox"/> 200-250 apr JC
<input checked="" type="checkbox"/> 50-0 av J	<input checked="" type="checkbox"/> 100-150 apr JC	<input checked="" type="checkbox"/> 250-300 apr J
<input checked="" type="checkbox"/> 0-50 apr JC	<input checked="" type="checkbox"/> 150-200 apr JC	<input checked="" type="checkbox"/> IVe siècle apr JC
Chronologie générale		
<input type="checkbox"/> Occupation protohist. indet.	<input checked="" type="checkbox"/> Occupation laténienne	<input checked="" type="checkbox"/> Occupation bas empire
<input type="checkbox"/> Occupation_Neo	<input type="checkbox"/> Occupation antique indet	<input checked="" type="checkbox"/> Occupation HMA
<input type="checkbox"/> Occupation_Bronze	<input checked="" type="checkbox"/> Occupation haut empire	<input type="checkbox"/> Occupation médévale
<input type="checkbox"/> Occupation_Hallstatt	Nombre de siècles d'occupation: _____	

réoccupations du site	
commentaires:	
<input type="checkbox"/> sépultures HMA	

Bibliographie: De Klijn 1984a.

Description/commentaires

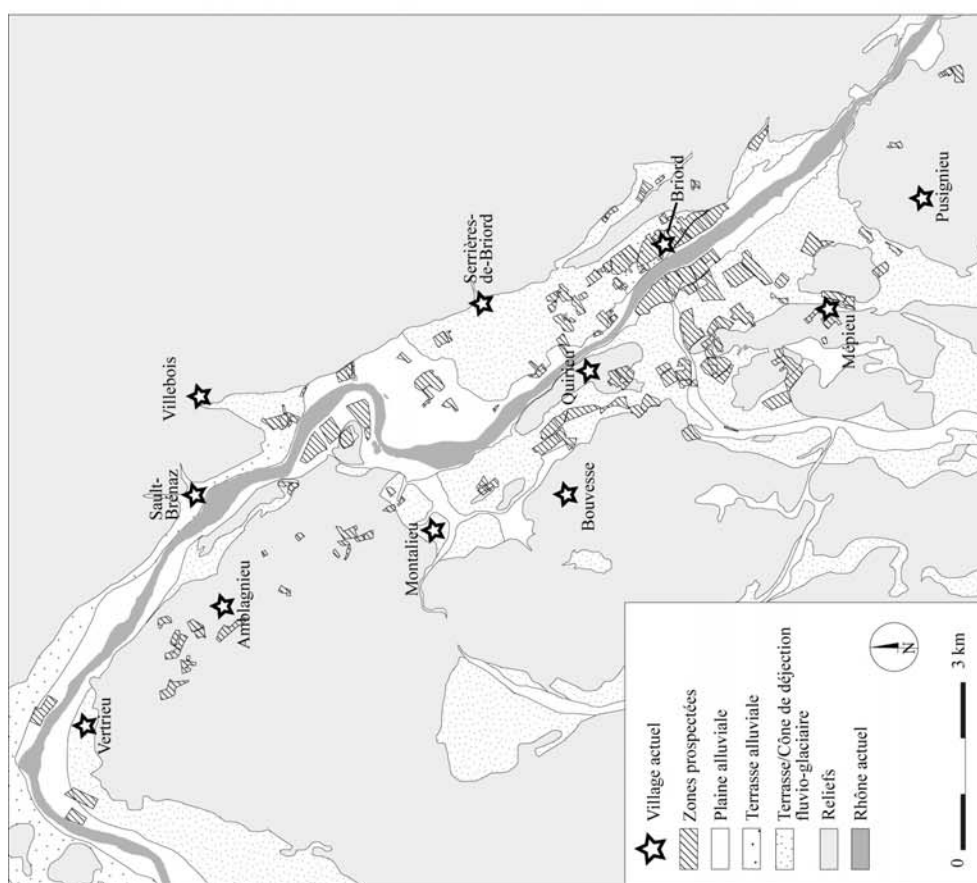
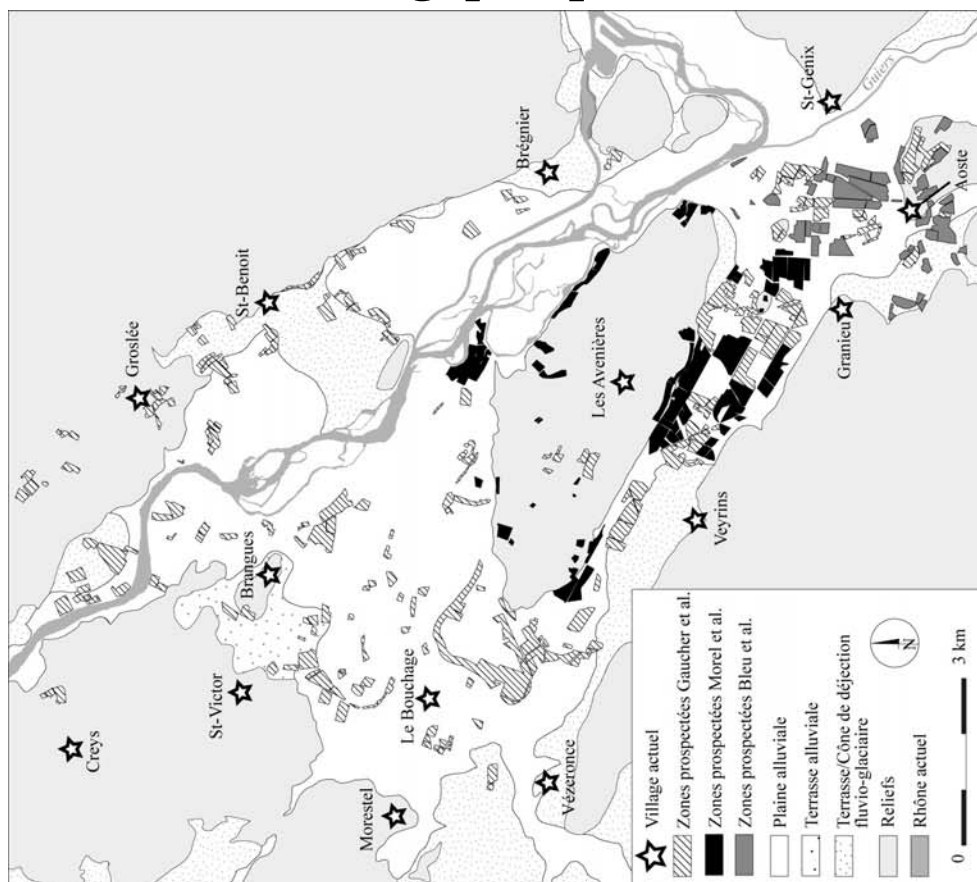
Site sondé lors de l'opération ArchéoRhône
 Il est localisé au sommet d'une butte à coté de la butte Saint-Léger
 Une occupation a été reconnue avec niveau de démolition (Ve s.) un bâtiment en pierre sèche de 9x9m arasé jusqu'à la dernière assise associé à 2 murs (batiments ?).

comptage céramique

N° de site: 01 444 Le Péneret

CATEGORIE	FGT	F	N° Inventaire
C Camp	0	0	
Imitation de TS vernis rouge	0	0	
Imitation de TS vernis noir	0	0	
TS Italique	0	0	
TS Lyon	0	0	
TS Gaule du Sud	6	0	
TS Gaule du Centre	1	0	
TS Ind	0	0	
TS autre	0	0	
Sigillée claire B	0	0	
Sigillée claire africaine A	0	0	
Sigillée claire africaine D	0	0	
Luisante	0	0	
Cer engobée	1	0	
VANG	2	0	
Metallescente	0	0	
Plombifère	0	0	
PF Lyon	0	0	
PF Italique	0	0	
PF Ind	1	0	
Lampe	0	0	
Vernis rouge pompéien	0	0	
TN	0	0	
Grise Fine	0	0	
C peinte	0	0	
Commune claire	10	35,36	
Commune mode A micacée	0	0	
Commune sombre mode A prim	0	0	
Commune sombre mode A T	15	3,33,34	
Commune sombre mode ANT	9	2	
Commune sombre mode B T	116	27,13,15,27,29,30,32	
Com. s. mode BT allobroge	0	0	
Com. s. BT trad. Indigène	4	4,12,14,19,34	
Com. s. B NT trad. Indigène	0	0	
Commune sombre mode B NT	7	2,28, 30	
Commune africaine	0	0	
Amphores Gauloises	0	0	
Amphores Italiques	1	1,37	
Amphores hispaniques	0	0	
Amphores orientales	0	0	
Amphores africaines	0	0	
Amphores Ind	0	0	
Amphores autres	0	0	
Dolium	0	0	
Pierre oléaire	3	0	
C sombre mode A T HMA	6	6,2,4,6-8,11	
C sombre mode B T HMA	5	5,1,3,9,10	

2 : Cartographie des zones de prospections archéologiques pédestres



3 : Tableaux des dates radiocarbone

Toutes les dates ont été calibrées à l'aide du logiciel Oxcal avec de la courbe de calibration IntCal 04.

Les organismes fluviaux

Paléocours du Rhône dans les Basses Terres

Nom	Strati	Elément	Référence	Date	Date av./ap. J.-C.	Biblio
1-Le Mauvais	2,65	tourbe	Gif. 12028	6065±35	5190-4848 av. J.-C.	Gaucher et al. 2009
2-Payerne	0,68	-	SacA-14080	2600±70	914-513 av. J.-C.	PCR Crémieu
2-Payerne	1,04-1,08	tourbe	Gif-11860	3970±40	2575-2345 av. J.-C.	Salvador et al. 2005
2-Payerne	1,67	tourbe	Gif-11841	3260±35	1620-1450 av. J.-C.	Salvador et al. 2005
2-Payerne	2,40/2,45	-	SacA-14081	4580±70	3621-3032 av. J.-C.	PCR Crémieu
2-Payerne	2,90/3,00	-		4620±35	3518-3341 av. J.-C.	PCR Crémieu
2-Payerne	3,09/3,14	-	SacA-14082	4780±70	3695-3373 av. J.-C.	PCR Crémieu
2-Payerne	3,63/3,68	-	SacA-14083	5140±70	4425-3716 av. J.-C.	PCR Crémieu
2-Payerne	4,30/4,40	-		4800±35	3652-3520 av. J.-C.	PCR Crémieu
2-Payerne	4,43/4,48	-	SacA-14084	5050±70	3977-3695 av. J.-C.	PCR Crémieu
2-Payerne	4,70/4,80	-		5345±50	4327-4046 av. J.-C.	PCR Crémieu
3-Messin	0,83/0,88	-	SacA-14088	36090±70	2287-1895 av. J.-C.	PCR Crémieu
3-Messin	1,39/1,45	-	SacA-14089	2830±80	1256-822 av. J.-C.	PCR Crémieu
3-Messin	1,91/2,00	-	SacA-14091	3340±80	1876-1445 av. J.-C.	PCR Crémieu
3-Messin	2,01	-	SacA-14092	3070±70	1495-1127 av. J.-C.	PCR Crémieu
3-Messin	2,35/2,45	-		3400±30	1771-1617 av. J.-C.	PCR Crémieu
3-Messin	2,66	tourbe	Gif-11842	3810±40	2458-2137 av. J.-C.	Salvador et al. 2005
3-Messin	3,5	-		4595±35	3511-3119 av. J.-C.	PCR Crémieu
3-Messin	3,73/3,80	-	SacA-14093	4780±100	3773-3359 av. J.-C.	PCR Crémieu
3-Messin	5,51	-	SacA-14094	4280±80	3265-2620 av. J.-C.	PCR Crémieu
4-Le Molard	1,19/1,23	tourbe	Gif-11862	2815±35	1056-893 av. J.-C.	Salvador et al. 2005
4-Le Molard	2,01/2,04	charbon	Lyon-3754(GrA)	2975±35	1370-1056 av. J.-C.	PCR Crémieu
4-Le Molard	2,58	paléosol	Gif.A-102036	3050±70	1491-1058 av. J.-C.	Salvador et al. 2005
4-Le Molard	5,37	charbon	Gif.A-102037	3310±70	1747-1437 av. J.-C.	Salvador et al. 2005
5-Les Aymes	0,85	tourbe	ETH-5970	1250±70	652-950 ap. J.-C.	Jurasz,Amoros, 1991
5-Les Aymes	5,95	bois	ETH-5971	3345±75	1876-1453 av. J.-C.	Jurasz,Amoros, 1991
6-Le Gelot	2,85	bois	Gif.A-40315	2040±45	172 av.-55 ap. J.-C.	PCR Crémieu
7-Les Marais	0,4/0,5	-	SacA-14095	700±70	1191-1410 ap. J.-C.	PCR Crémieu
7-Les Marais	0,7/0,8	-	SacA-14096	1060±70	780-1154 ap. J.-C.	PCR Crémieu
7-Les Marais	1,06/1,10	tourbe	Gif-11861	1305±45	645-856 ap. J.-C.	Salvador et al. 2005
7-Les Marais	2,29	tourbe	Gif.A-102038	1420±70	435-769 ap. J.-C.	Salvador et al. 2005
7-Les Marais	3/3,1	-	SacA-14098	2070±70	355 av.- 73 ap. J.-C.	PCR Crémieu
7-Les Marais	4,5/4,6	-	SacA-14099	2140±70	382-2 av. J.-C.	PCR Crémieu
7-Les Marais	4,8/5	-	SacA-14100	2190±70	393-58 av. J.-C.	PCR Crémieu
7-Les Marais	5,78	bois (chêne)	Gif.A-102039	3000±100	1452-939 av. J.-C.	Salvador et al. 2005
7-Les Marais	6,11/6,15	lim. orga.	Gif-11926	5300±45	4258-3992 av. J.-C.	Salvador et al. 2005
8-Bréviaire	2,20	bois (chêne)	VERA-7414	1860±35	75-236 ap. J.-C.	Desvenain 2000
9-Champ Collet	1	bois	Lyon-4280 (SacA-7926)	420±35	1421-1623 ap. J.-C.	PCR Crémieu
9-Champ Collet	2,14	bois	Lyon-4281 (SacA-7927)	410±35	1429-1627 ap. J.-C.	PCR Crémieu
9-Champ Collet	2,92	bois	Gif.A-40311	575±45	1296-1428 ap. J.-C.	Gaucher et al. 2009
9-Champ Collet	5,85	macro. végét.	Gif.A-40312	610±45	1289-1411 ap. J.-C.	Gaucher et al. 2009
10-Les Marches	3,40/3,50	-	SacA-14086	post-0	post-1950	PCR Crémieu

10-Les Marches	4,00/4,20	charbon	Lyon-5298 (SacA-11434)	post 0	post 1950	PCR Crémieu
10-Les Marches	5,20/5,45	-	SacA-14087	1780±70	84-403 ap. J.-C.	PCR Crémieu
11-Le Gaz	2,80	bois	Gif.A-40314	post 0	post 1950	PCR Crémieu
Pré-de-la-Cour	S4-US3	bois	SacA-7487	2050±30	166 av.-20 ap. J.-C.	Salvador et al. 2009
Pré-de-la-Cour	S8-T7	bois	SacA-7491	1935±30	1-130 ap. J.-C.	Salvador et al. 2009
Pré-de-la-Cour	S7-T9	bois	SacA-7490	1850±30	85-235 ap. J.-C.	Salvador et al. 2009
Pré-de-la-Cour	S7-US3	charbon	SacA-7488	1740±30	234-389 ap. J.-C.	PCR Crémieu
Pré-de-la-Cour	S9-T14	bois	SacA-7494	1600±30	404-540 ap. J.-C.	Salvador et al. 2009
Pré-de-la-Cour	S9-T2	bois	SacA-7493	1595±30	409-541 ap. J.-C.	PCR Crémieu
Pré-de-la-Cour	S9-T15	bois	SacA-7496	1580±30	415-547 ap. J.-C.	PCR Crémieu
Pré-de-la-Cour	S9-T5	bois	SacA-7495	1550±30	426-578 ap. J.-C.	PCR Crémieu
Pré-de-la-Cour	S9-T12	bois	SacA-7492	715±30	1240-1385 ap. J.-C.	PCR Crémieu
Pré-de-la-Cour	S9-T10	bois	SacA-9745	695±35	1259-1390 ap. J.-C.	PCR Crémieu
Pré-de-la-Cour	S2-US4c	charbon	SacA-10856	2075±30	90 av.-70 ap. J.-C.	PCR Crémieu
Pré-de-la-Cour	S3-US2	bois (pieu)	SacA 7486	2665±30	896-795 av. J.-C.	PCR Crémieu
Champagneux	10	galet de tourbe	Ly-2778	6330±140	5557-4956 av. J.-C.	Bravard, 1983
Champagneux	12	bois	Ly-2779	8560±190	8210-7185 av. J.-C.	Bravard, 1983
Avenières-Gd marais	2,30	tourbe	Ly-2851	1260±170	426-1152 ap. J.-C.	Bravard, 1983
Veyrins-Gd marais	10	tronc d'arbre	Ly-24	5520±270	5004-3767 av. J.-C.	Bravard, 1983
Brégnier-Cordon	11,50	tronc d'arbre	Ly-2775	1660±110	130-605 ap. J.-C.	Bravard, 1983
Brégnier-Cordon	11,50	tronc d'arbre	Ly-2776	1420±140	263-941 ap. J.-C.	Bravard, 1983
Brégnier-Cordon	4,50	tronc d'arbre	Ly-2777	1050±120	694-1217 ap. J.-C.	Bravard, 1983
Brégnier-Cordon	3,50/4,00	tronc d'arbre	Gif. 11876	2345±35	538-362 av. J.-C.	Franc in PCR Crémieu

Paléocours Bièvre-Guiers

Nom	Strati	Elément	Référence	Date	Date av./ap. J.-C.	Biblio
Pré-Brula	US305 1,70	bois	Ly-9192	4140±35	2875-2601 av. J.-C.	Helly, 1997
Pré-Brulé	US28	bois	Lyon-4278(SacA-7924)	3085±40	1437-1261 av. J.-C.	PCR Crémieu
Pré-Brulé	US15	bois	Lyon-4279(SacA-7925)	3695±40	2201-1962 av. J.-C.	PCR Crémieu
Pré-Brulé	US10	fragment bois	Ly-12118	3215±40	1607-1413 av. J.-C.	PCR Crémieu
Pré-Brulé	US17b	fragment bois	Ly-12675	3105±45	1491-1264 av. J.-C.	Salvador et al. 2009
Pré-Brulé	US1	charbon	Ly-2681	2705±35	915-804 av. J.-C.	PCR Crémieu
Pré-Brulé	US48	fragment bois	Ly-12674	2110±50	355 av.-2 ap. J.-C.	PCR Crémieu
Route de Belley		charbon	Ly-11640	2280±65	512-175 av. J.-C.	Franc & Joly, 2001
Aoste Jambon	US5	bois	Ly-13364	2495±35	787-418 av. J.-C.	PCR Crémieu
Aoste Jambon	US15	faine de hetre	SacA-10851	5520±30	4450-4331 av. J.-C.	PCR Crémieu
Aoste Jambon	US21	bois	SacA-10852	1840±30	85-242 ap. J.-C.	PCR Crémieu
Granieu La Ville	S3-US5a	bois	Lyon-5584 (SacA-12870)	1675±30	261-424 ap. J.-C.	Gaucher et al. 2010
Granieu La Ville	S3-US14	graine	Lyon-5585 (SacA-12871)	1405±30	603-662 ap. J.-C.	Gaucher et al. 2010
Granieu La Ville	S3-US24	bois	Lyon-5586 (SacA-12872)	1445±30	565-652 ap. J.-C.	Gaucher et al. 2010
Granieu La Ville	S3-US28	bois	Lyon-5587 (SacA-12873)	1655±30	338-430 ap. J.-C.	Gaucher et al. 2010
Granieu La Ville	S3-US15	noisette	SacA-10855	400±30	1436-1626 ap. J.-C.	Gaucher et al. 2010
Granieu La Ville	S4-T13	bois	Lyon-5592 (SacA-12878)	2035±30	109 av.-46 ap. J.-C.	Gaucher et al. 2010

Paléocours du Rhône à Malville

Nom	Strati	Elément	Référence	Date	Date av./ap. J.-C.	Biblio
Barlières	US 2A2	os	Ly-3775	1710±140	21-617 av. J.-C.	Salvador 1991
Barlières	US 4k	bois	dendrochronologie	--	1106-1055 av. J.-C.	Salvador 1991
Barlières	US 4i	os	Ly-3774	2780±120	1371-671 av. J.-C.	Salvador 1991
Barlières	US 5a/5b	bois	Gif-6974	2820±60	1190-830 av. J.-C.	Salvador 1991
Barlières	US 5d/6a	bois	Ly-3777	3340±110	1910-1412 av. J.-C.	Salvador 1991
Barlières	US 6a	bois	Ly-6976	3440±60	1918-1611 av. J.-C.	Salvador 1991
Brotteaux	base plancher alluvial	tronc d'arbre	Gif-7219	3500±60	2011-1685 av. J.-C.	Salvador 1991
Brotteaux	base plancher alluvial	tronc d'arbre	Gif-7220	1060±60	782-1152 ap. J.-C.	Salvador 1991
Ile-sous-Quirieu	197,4 NGF	bois	Ly-4123	850±80	1027-1279 ap. J.-C.	Salvador 1991
Chalépont	198,7 NGF	bois	Ly-4125	9900±150	10042-8855 av. J.-C.	Salvador 1991
Chalépont	198,5 NGF	bois	Ly-4124	5979±100	5208-4619 av. J.-C.	Salvador 1991
Chalépont	198,6 NGF	tourbe	ARC 377	6450±90	5610-5225 av. J.-C.	Salvador 1991
Chalépont	197,3 NGF	bois	Ly-4120	1260±110	595-995 ap. J.-C.	Salvador 1991
Chalépont	197,3 NGF	bois	Ly-4119	1540±100	259-663 ap. J.-C.	Salvador 1991
Chalépont	198,3 NGF	bois	Ly-4118	1820±110	53 av.-528 ap. J.-C.	Salvador 1991
Chalépont	197,65 NGF	bois	Gif-6978	1910±90	158 av.- 332 ap. J.-C.	Salvador 1991
Chalépont	197,65 NGF	bois	Gif-6979	2520±60	800-416 av. J.-C.	Salvador 1991
Chalépont	198,4 NGF	tourbe	Gif-6977	3230±60	1663-1397 av. J.-C.	Salvador 1991

Lac de Pluvis

Nom	Strati	Elément	Référence	Date	Date av./ap. J.-C.	Biblio
Pluvis		bois	Ly-3050	7470±130	6588-6067 av. J.-C.	Borel et al. 1990
Pluvis coupe 1 et 3		craie	Ly-3049	9400±120	9140-8331 av. J.-C.	Borel et al. 1990
Pluvis CNR 10		tourbe	Ly-3614	3100±140	1688-980 av. J.-C.	Borel et al. 1990
Pluvis 4	0,10 m	tourbe	Gif-6996	2100±100	383 av.- 70 ap. J.-C.	Borel et al. 1990
Pluvis 4	1,6 m	tourbe	Gif-6998	3330±100	1881-1426 av. J.-C.	Borel et al. 1990
Pluvis 4	0,8 m	—	—	2790±35	1019-838 av. J.-C.	Magny et al. 2007
Pluvis 4	1,25 m	—	—	3125±40	1495-1307 av. J.-C.	Magny et al. 2007
Pluvis 4	1,85 m	—	—	3795±35	2698-2061 av. J.-C.	Magny et al. 2007

Les structures hydrauliques agricoles fossiles

Fossés	Stratigraphie	Type	Code labo	Date BP	Date av./ap. J.-C.	Référence
Rivollet S1	comblement	céramique	–	–	IVe. ap. J.-C.	Bleu et al. 2005
Rivollet S3	comblement	céramique	–	–	fin Ier s. ap. J.-C.	Bleu et al. 2005
Rivollet S15	comblement	céramique	–	–	fin Ier s. ap. J.-C.	Bleu et al. 2005
Rivollet S17	comblement	céramique	–	–	fin Ier s. ap. J.-C.	Bleu et al. 2005
Rivollet	US 7	céramique	–	–	fin III-IVe ap. J.-C.	Bleu et al. 2005
Le Bout S1	US10	charbon	Lyon-3755 (GrA)	2200±30	376-180 av. J.-C.	Gaucher et al. 2010
Le Bout S1	US4	bois	Lyon-3964 (GrA)	1970±30	45 av.-85 ap. J.-C.	Gaucher et al. 2010
Le Bout S1	US4	céramique	–	–	III-IVe ap. J.-C.	Gaucher et al. 2006
Le Bout S2	US6	charbon	Lyon-3756 (GrA)	1945±40	39 av.-129 ap. J.-C.	Gaucher et al. 2010
Le Bout S3	US5	charbon	Lyon-3758 (GrA)	1855±35	77-238 ap. J.-C.	Gaucher et al. 2010
Communaux	US26	bois	Ly-13363	1945±30	21 av.-128 ap. J.-C.	Gaucher et al. à paraître
Communaux	US23	céramique	–	–	50-120 ap. J.-C.	PCR Crémieu
Communaux	US17	bois	Lyon-4273 (SacA-7919)	1680±30	258-425 ap. J.-C.	PCR Crémieu
Communaux	US12/13	bois	Lyon-4275 (SacA-7921)	1600±30	404-540 ap. J.-C.	PCR Crémieu
Communaux	US19	bois	Lyon-4274 (SacA-7920)	215±35	1639-1955 ap. J.-C.	PCR Crémieu
Communaux	US11	bois	Ly-13362	175±50	1649-1954 ap. J.-C.	Gaucher et al. à paraître
Pré-Brûlé F4	US40	céramique	–	–	fin IIe-début IIIe ap. J.-C.	Bleu et al. 2003
Pré-Brûlé F4	US34	charbon	Lyon-4514 (SacA-8661)	1710±30	253-405 ap. J.-C.	PCR Crémieu
Pré-Brûlé F4	US29	bois	Lyon-4276 (SacA-7922)	1580±40	401-569 ap. J.-C.	PCR Crémieu
Pré-Brûlé F4	US24	limon orga.	Ly-12676	420±35	1421-1623	Gaucher et al. à paraître
Les Ripes	US11	bois	Lyon-4277 (SacA-7923)	2145±40	358-53 av. J.-C.	Gaucher et al. 2010
Le Marais	US12	céramique	–	–	25 av.-100 ap. J.-C.	PCR Crémieu
Le Marais	US12	céramique	–	–	25 av.-100 ap. J.-C.	PCR Crémieu
Le Marais	US12	charbon	Lyon-5296 (SacA-11432)	830±30	1160-1265 ap. J.-C.	PCR Crémieu
Le Marais	US39	charbon	Lyon-5297 (SacA-11433)	1595±30	409-541 ap. J.-C.	PCR Crémieu
La Ville S1	US19	charbon	Lyon-5578 (SacA-12864)	1690±30	258-418 ap. J.-C.	Gaucher et al. 2010
La Ville S1	US12	charbon	Lyon-5579 (SacA-12865)	2075±30	174-2 av. J.-C.	Gaucher et al. 2010
La Ville S1	US10	bois	SacA-10853	1865±30	76-230 ap. J.-C.	Gaucher et al. 2010
La Ville S1	US7	bois	Lyon-5580 (SacA-12866)	1830±30	91-246 ap. J.-C.	Gaucher et al. 2010
La Ville S2-F1	S2-T1	charbon	Lyon-5581 (SacA-12867)	1960±30	37 av.-84 ap. J.-C.	Gaucher et al. 2010
La Ville S2-F1	S2-T6	charbon	SacA-10854	4275±30	3006-2775 av. J.-C.	Gaucher et al. 2010
La Ville S2-F2	US8	charbon	Lyon-7602	1865±30	76-230 ap. J.-C.	PCR Crémieu
La Ville S2-F2	US12	charbon	Lyon-5582 (SacA-12868)	1605±30	399-539 ap. J.-C.	Gaucher et al. 2010
La Ville S2-F2	US16	charbon	Lyon-7603 (SacA-22117)	1805±30	128-323 ap. J.-C.	PCR Crémieu

Fossés	Stratigraphie	Type	Code labo	Date BP	Date av./ap. J.-C.	Référence
La Ville S2-F2	US18	graine	Lyon-5583 (SacA-12869)	2430±30	747-403 av. J.-C.	Gaucher et al. 2010
La Ville S2-F2	US19	charbon	Lyon-7604 (SacA-22118)	1760±30	222-384 ap. J.-C.	PCR Crémieu
La Ville S3	US23/24	bois	Lyon-5586 (SacA-12872)	1445±30	565-652 ap. J.-C.	Gaucher et al. 2010
La Ville S4	US1	bois	Lyon-5588 (SacA-12874)	2005±30	51 av.-62 ap. J.-C.	Gaucher et al. 2010
La Ville S4	US8	faine de hêtre	Lyon-5589 (SacA-12875)	2095±30	196-43 av. J.-C.	Gaucher et al. 2010
La Ville S4	US13	bois	Lyon-5590 (SacA-12876)	1915±30	26-131 ap. J.-C.	Gaucher et al. 2010
La Ville S4	US14	bois	Lyon-5591 (SacA-12877)	1830±30	91-246 ap. J.-C.	Gaucher et al. 2010

CATALOGUES

Catalogue des structures hydrauliques agricoles fossiles

Légende des coupes géoarchéologiques

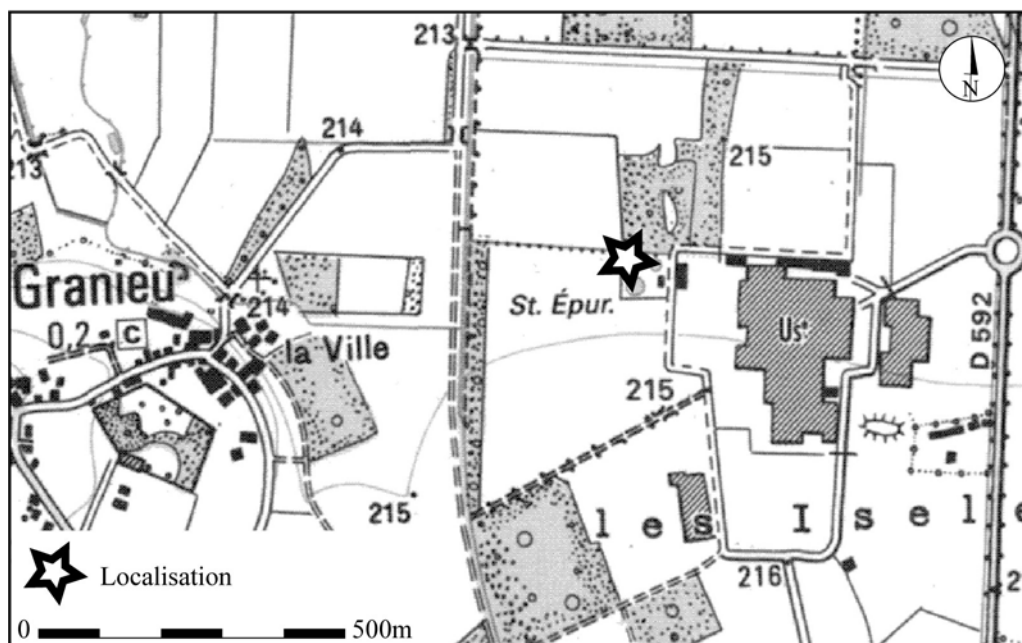
Liste des abréviations

A	argile
coq	coquilles
f	fin
frag	fragment
g	grossier
granu	granulaire
grum	grumeleux
L	limon
m	moyen
MC	micro-charbons
nbx	nombreux
prism	prismatique
qlq	quelques
S	sable
str	structure
sup	supérieur
TCA	terre cuite architecturale
TR	tâches rouilles

- ★ Datation radiocarbone ou chrono-culturelle
- Creusement/curage (voire érosion fluviale pour Granieu - La Ville S2 fossé 1)
- Creusement/curage supposé


Aoste - Communaux

(d'après Berger et al. 2005c et Gaucher et al. à paraître, modifié)








(fond cartographique : Scan 25 de l'IGN)

DAO : G. Gaucher

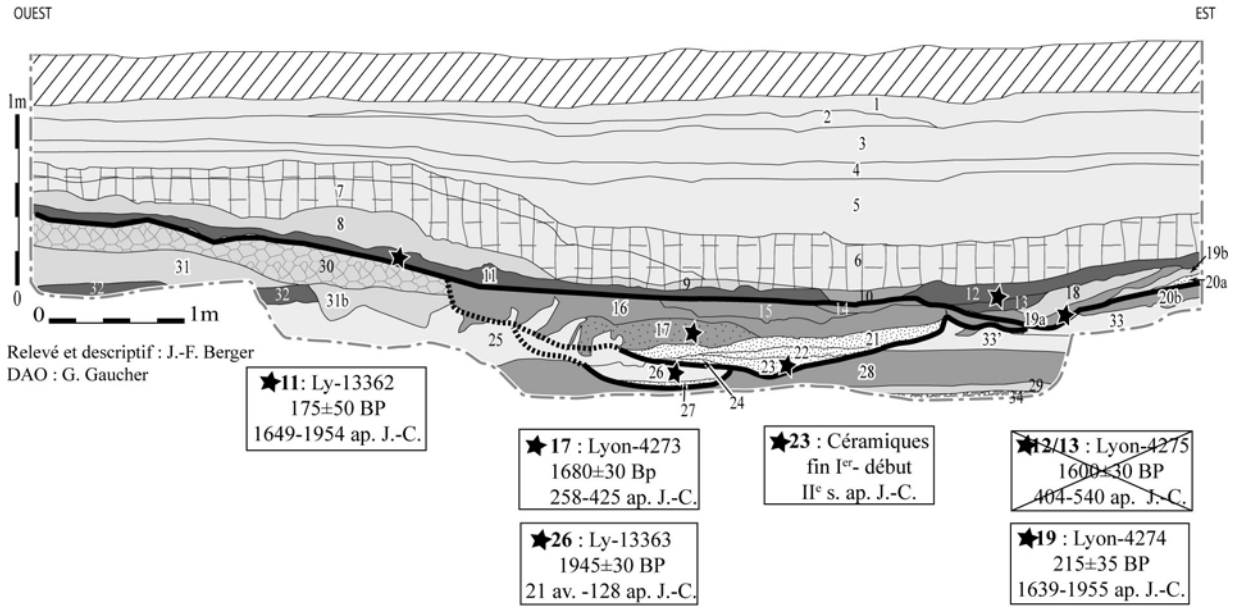


(Image aérienne : Mission de 1990 S.N.C.F. TGV Lyon-Turin B 301-002 2003)

- | | | | |
|---|---|---|----------------------------|
|  | Sondage géoarchéologique |  | Paléochenaux Bièvre/Guiers |
|  | Structure hydraulique fossile |  | Sens des écoulements |
|  | Structure hydraulique fossile fonctionnant en 1838 (Cadastre napoléonien) | | |

Aoste - Communaux

(d'après Berger et al. 2005c et Gaucher et al. à paraître, modifié)



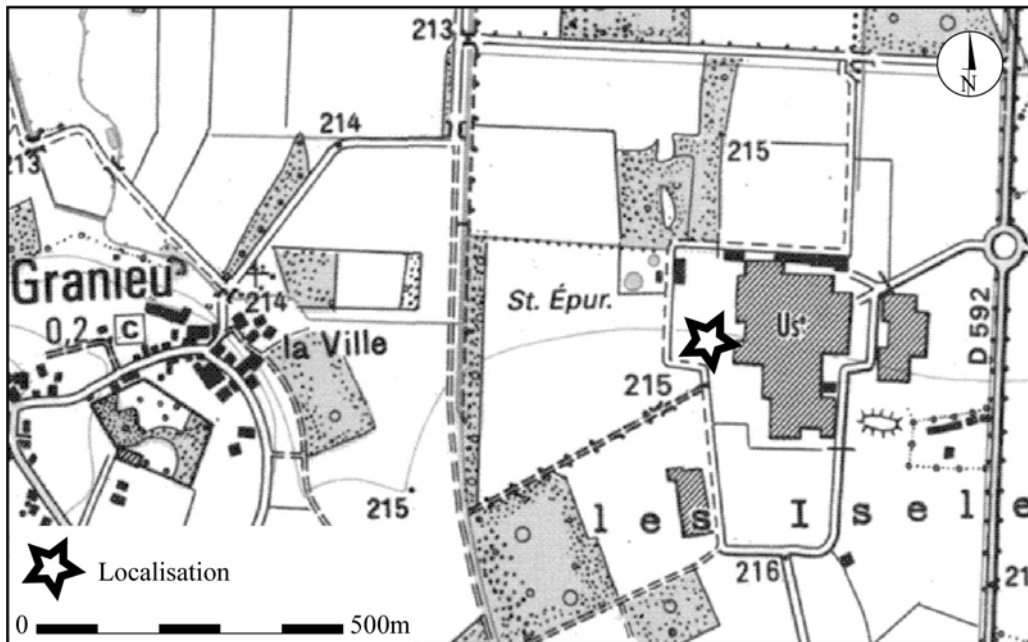
Terre arable : L f gris-beige à graviers et gravillons épars.

- 1 : L f à m, gris à gris-beige massif, nbx petits galets, qlq frag tegula.
- 2 : L S humifère gris-brun foncé à brun rouille, MC épars, mottes de L jaune-gris, galets épars.
- 3 : L f brun-jaune massif compact, TR dvp, qlq nodules de terre gris-noir, rares graviers, coq épars.
- 4 : L f jaune-brun clair massif compact, TR, coq épars.
- 5 : L f à m jaune-brun clair, nbx agrégats d'A gris clair à gris-brun foncé, TR éparses, coq épars (remblai anthropique ?)
- 6 : L gris-brun à str prism avec ferruginisation, coq épars.
- 7 : L f à m marbré de nbx mottes de L jaune à gris à gris-brun à gris-noir (colmatage anthropique), str prism avec ferruginisation.
- 8 : L f gris clair massif, nbx radicelles ferruginisées, coq épars.
- 9 : L gris-brun foncé, str prism, coq épars, MC épars, nbx TR.
- 10 : L f brun-vert massif à radicelles ferruginisées, bois humifiés épars.
- 11 : L f gris-brun clair à str granu compactée, nbx coq, MC épars, nbx TR (ouest = plus charbonneux).
- 12 : L brun-noir orga à str granu compactée, bois et MC épars.
- 13 : L brun-noir orga, str massive à granu, TR éparses, nbx bois humifiés, coq épars.
- 14 : L brun foncé massif, nbx bois humifiés, nbx coq.
- 15 : L f brun-gris assez orga massif, nbx TR, nbx bois humifiés, coq épars.
- 16 : L f gris-brun foncé à gris-brun clair massif, très nbx bois et MC, TR diffuses, qlq granules travertineuses, coq épars.
- 17 : L S homogène gris-brun foncé à très nbx bois, MC, coq épars, débris travertineux (?), TR diffuses.
- 18 : L f gris-brun clair, TR, radicelles ferruginisées, nbx bois humifié, MC et coq épars.
- 19a : L f brun foncé massif à nbx bois, charbons, noix, TR éparses, nbx coq.

- 19b : L S f moucheté jaune rouille à gris clair-gris-brun, TR, bois et coq épars.
- 20a : S f jaune à jaune rouille à agrégats d'A gris roulés.
- 20b : L f gris-brun clair massif, nbx coq, bois humifiés, MC, carbonatations diffuses, TR diffuses.
- 21 : Alternance de L gris-brun riche en débris végétaux et de S m à g gris à jaune rouille.
- 22 : S f à g laminé gris à jaune-gris, débris végétaux, coq épars.
- 23 : Alternance de lamines de L gris clair S-gravillonneux jaunâtre, de L orga gris-noir à nbx bois, et de S gravillonneux gris, frag de céramique (amphore Dressel 20, sigillée sud gauloise = fin I^{er}, début II^e s. ap. J.-C.)
- 24 : S f à m homogène jaune-gris, débris de végétaux et coq épars.
- 25 : L A marbré gris clair à gris-brun à jaune-vert pâle, TR diffuses, bioturbations subverticales.
- 26 : L A beige massif, bois, macro-restes épars, coq et MC épars.
- 27 : Alternance de lamines de L et S grises, coq, bois et racines épars
- 28 bas : L A gris foncé massif à nbx racines humifiées, coq épars.
- 28 haut : L A gris-noir massif homogène, racines humifiées éparses et coq épars.
- 29 : L f gris-beige, str granu compact, nbx radicelles, injections gris-noir supérieur.
- 30 : L f gris-brun clair, str micropolyédrique compactée, TR diffuses, pseudomycellium épars, MC, coq, qlq TC roulées (fluviosol contemporain du fossé ?)
- 31 : L f beige-gris clair massif, TR, coq et MC épars.
- 31 bis : L f brun-gris clair massif, TR éparses coq et MC épars.
- 32 : L Aux gris foncé, str granu compactée, TR diffuses, MC et coq épars, qlq pseudomycellium
- 33 : L A gris-beige clair homogène massif, TR, coq.
- 33 : Comme C 33 bas, de couleur plus claire avec plus de TR et MC épars.
- 34 : Graviers/galets (1 à 8 cm) à matrice S grise.

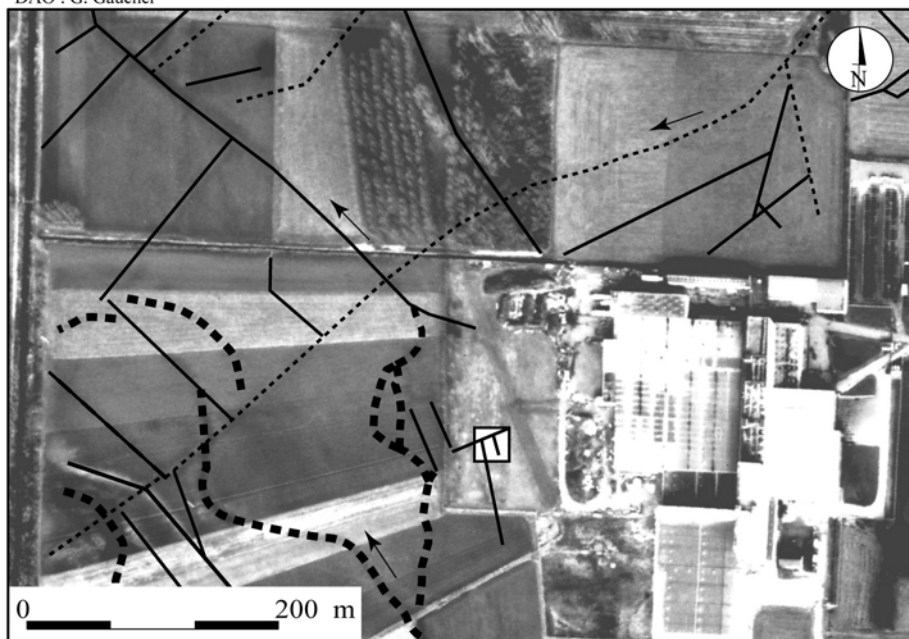
Aoste - Pré brûlé

(d'après Bleu et al. 2003 modifié)








(fond cartographique : Scan 25 de l'IGN)

DAO : G. Gaucher

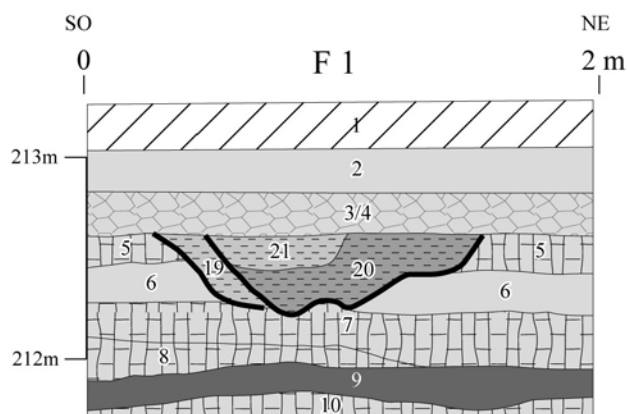
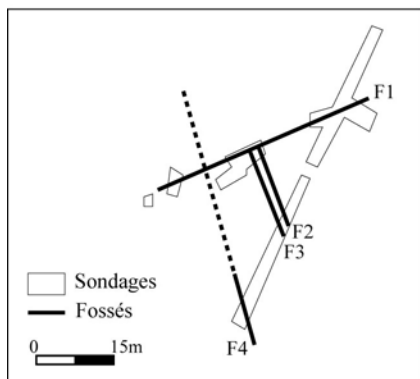


(Image aérienne : Mission de 1990 S.N.C.F. TGV Lyon-Turin B 301-002 2003)

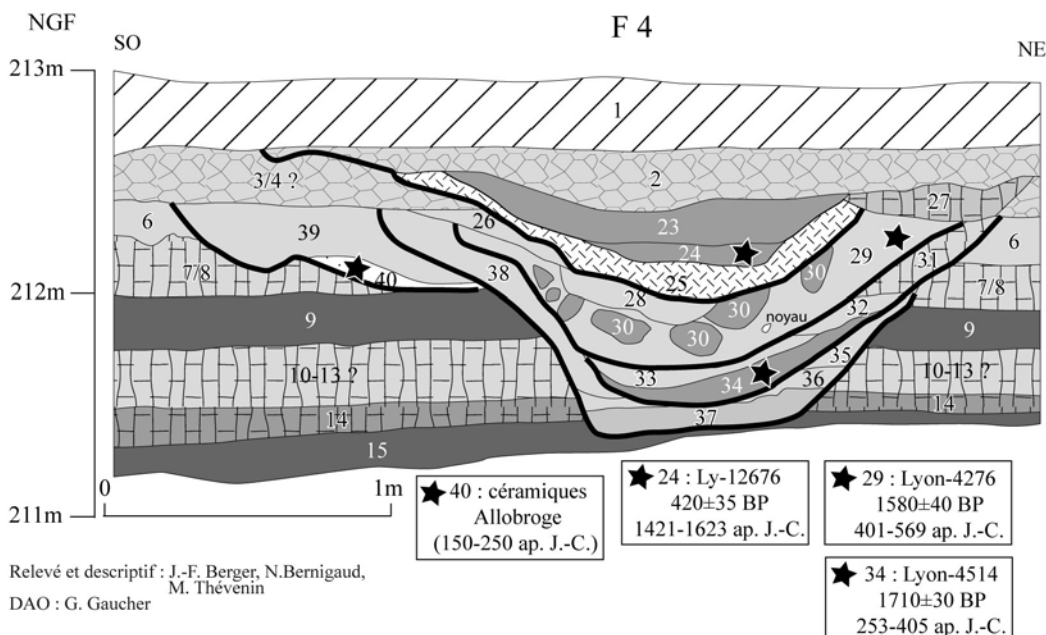
- | | |
|---|--|
|  Sondage géoarchéologique |  Paléochenaux Bièvre/Guiers |
|  Structure hydraulique fossile |  Sens des écoulements |
|  Structure hydraulique fossile fonctionnant en 1838 (Cadastré napoléonien) | |

Aoste - Pré Brûlé

(d'après Bleu et *al.* 2003 modifié)



5 : - Fond sigillée gauloise Drag 37
 - Commune grise savonneuse

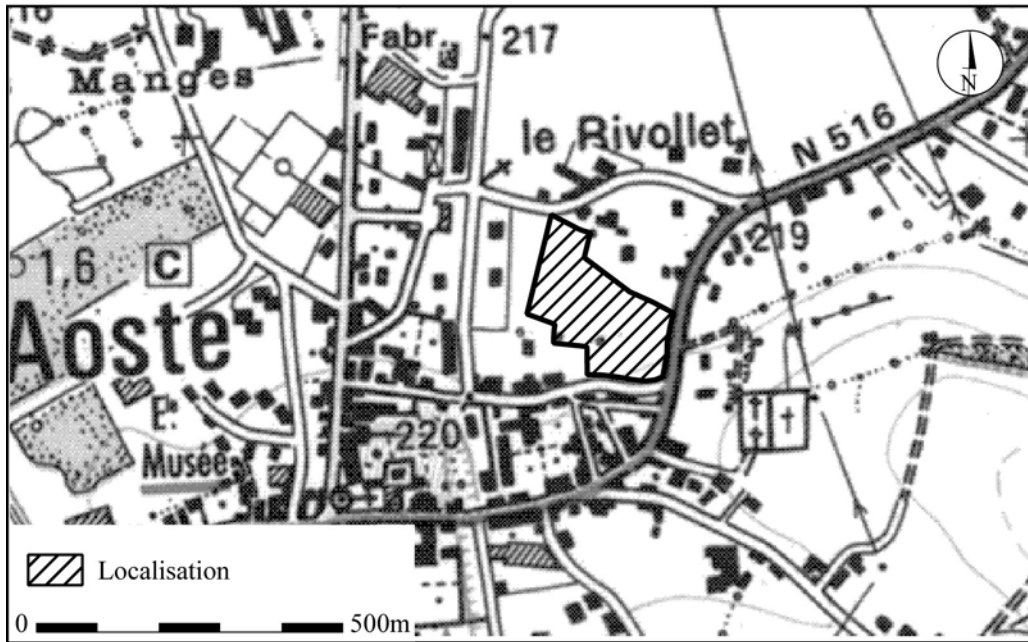


- 1 : Terre végétale
- 2 : L S brun à brun clair, str granu
- 3/4 : L S brun à brun clair, str granu à polyedr
- 5 : L f gris clair à gris bleu, nbx TR, léger str prism
- 6 : L g gris, TR diffuses, pseudomyc
- 7 : L gris, str prism, TR, TCA roulées, MC
- 8 : L f gris clair, str prism
- 9 : L brun noir massif, nbx MC, coq
- 10-13 : L gris beige, str prism, TR diffuses
- 14 : LA brun gris, str prism peu dvp, TR
- 15 : LA gris noir, str granu peu dvp, TR diffuses, lit de MC
- 19 : LA gris, TR diffuses, céramiques roulées
- 20 : LA gris bleu, céramiques roulées
- 21 : LA gris
- 23 : L brun foncé, str granu dvp, porosité dvp, coq, MC
- 24 : L gris brun foncé, str granu, MC

- 25 : L beige blanc, travertineux, parfois pulvérulent et induré, TR
- 26/28 : L f gris clair, massif ; carbonaté
- 27 : L gris clair brun, str prism, carbonaté
- 29 : L gris clair massif, et mottes de L A brun gris foncé (US 30), noyau de pêche
- 31 : L gris (brun) clair, léger str prism
- 32/33 : L f gris brun clair, massif
- 34 : L f gris brun foncé à laminations diffuses, parfois oxydées
- 35 : L f gris brun jaune, massif
- 36 : L f gris jaune massif
- 37 : L f brun gris foncé plastique, qlq macro-restes humifiés
- 38 : L f gris brun clair massif
- 39 : L léger S gris, massif
- 40 : L et S-gravillon gris blanc, céramique

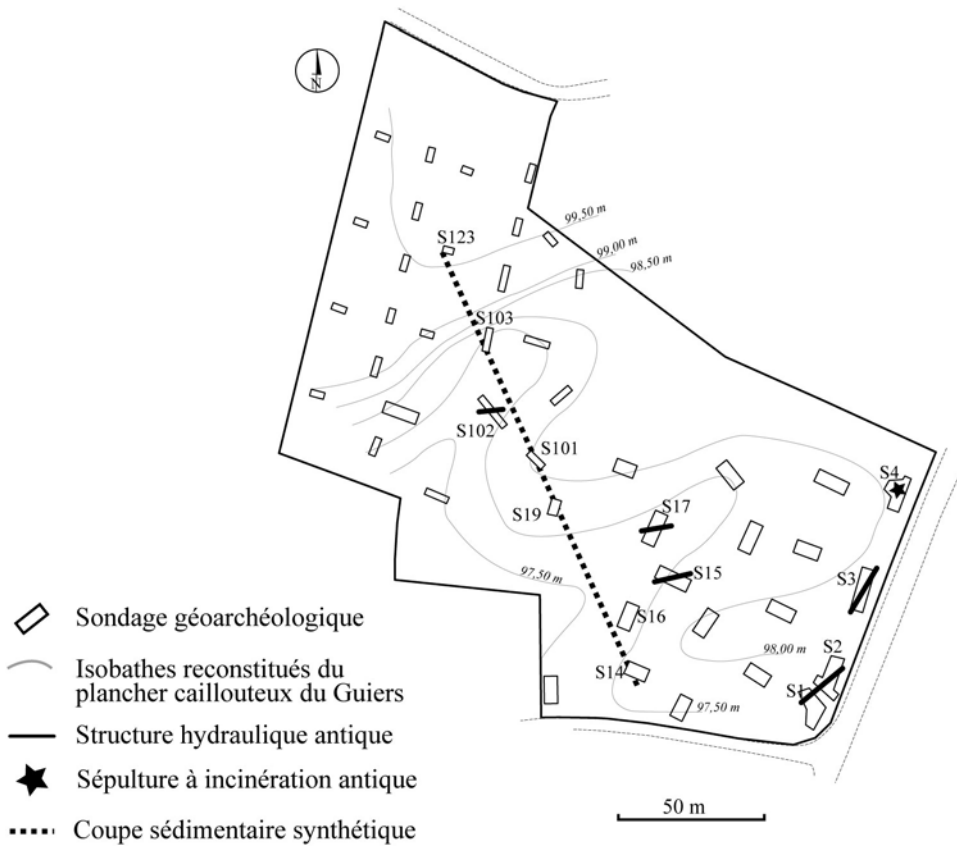
Aoste - Rivollet Sud

(d'après Bleu et al. 2005a modifié)



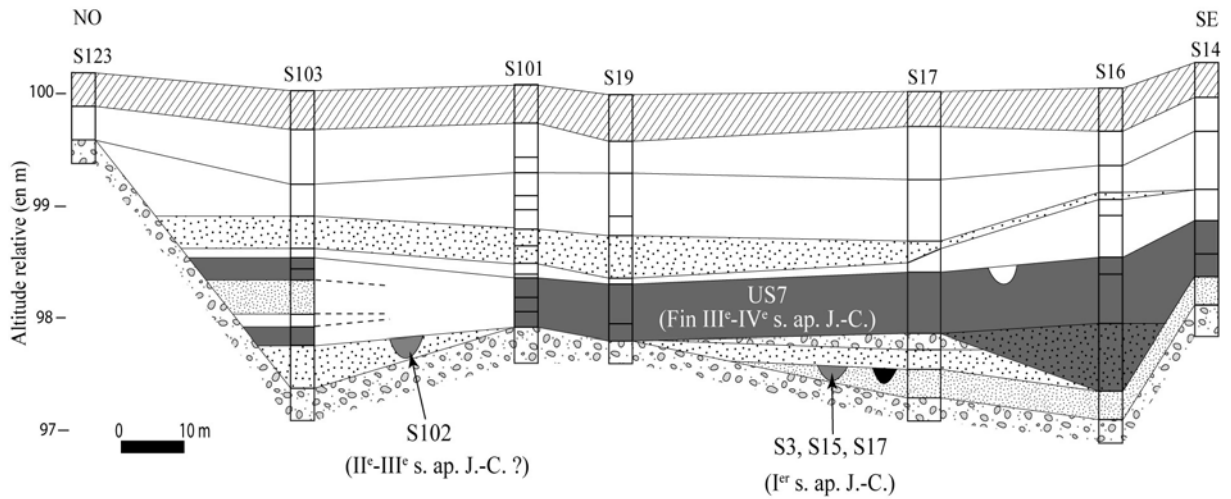
DAO : G. Gaucher

(fond cartographique : Scan 25 de l'IGN)



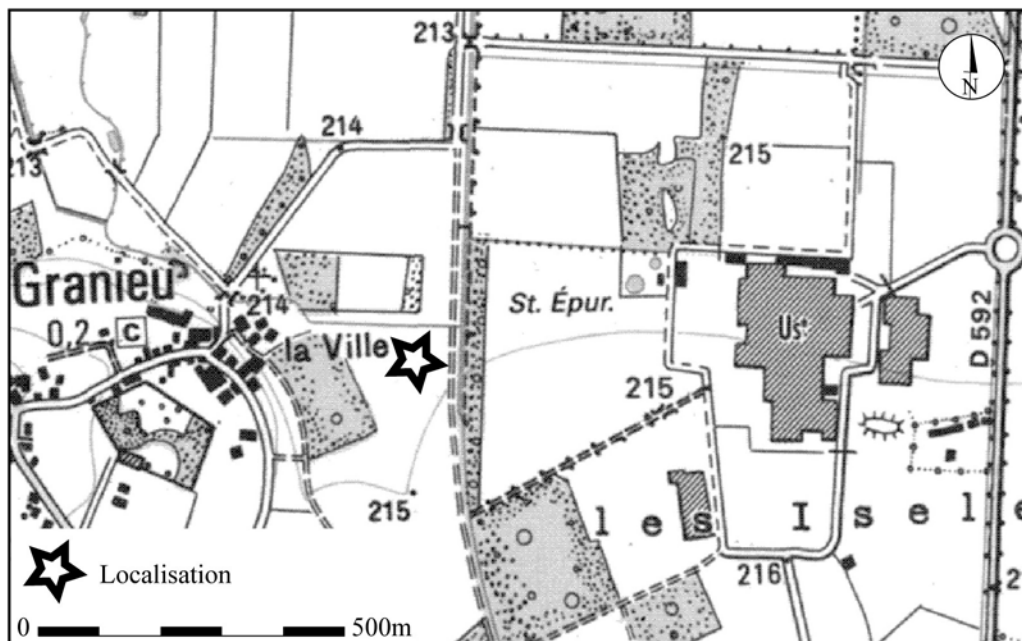
Aoste - Rivollet Sud

(d'après Franc *in* Bleu et al. 2005 modifié)



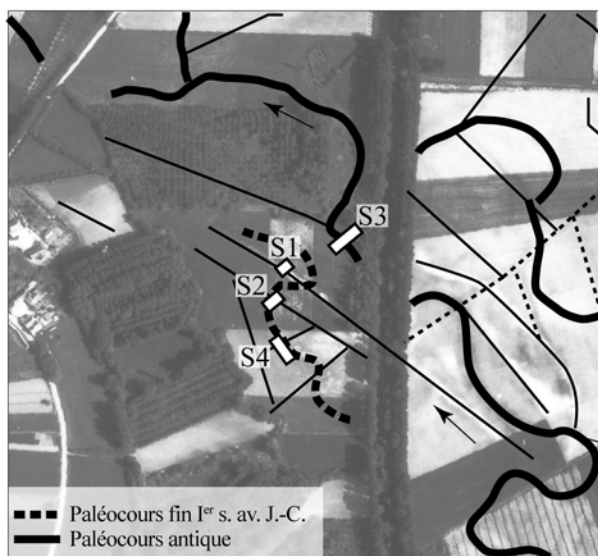
Granieu - La Ville

(d'après Gaucher et al. 2007 modifié)








(fond cartographique : Scan 25 de l'IGN)

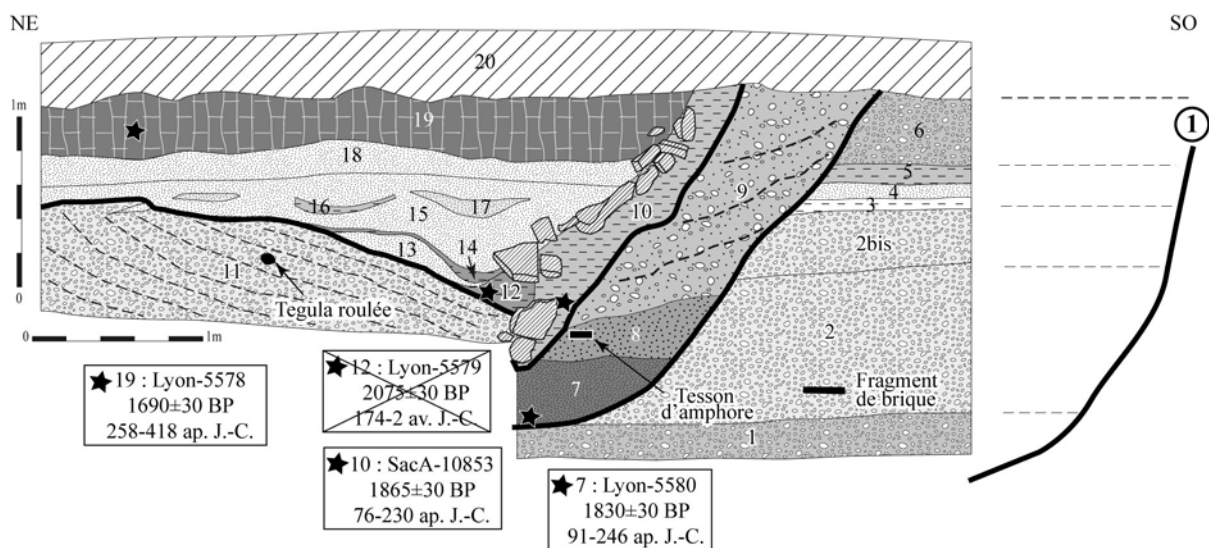
DAO : G. Gaucher



(Image aérienne : Mission de 1970 I.G.N. 70 FR 1959/150, cliché n°1599)

-  Sondage géoarchéologique
-  Structure hydraulique fossile
-  Structure hydraulique fossile fonctionnant en 1838 (Cadastré napoléonien)
-  Paléochenaux Bièvre/Guiers
-  Sens des écoulements

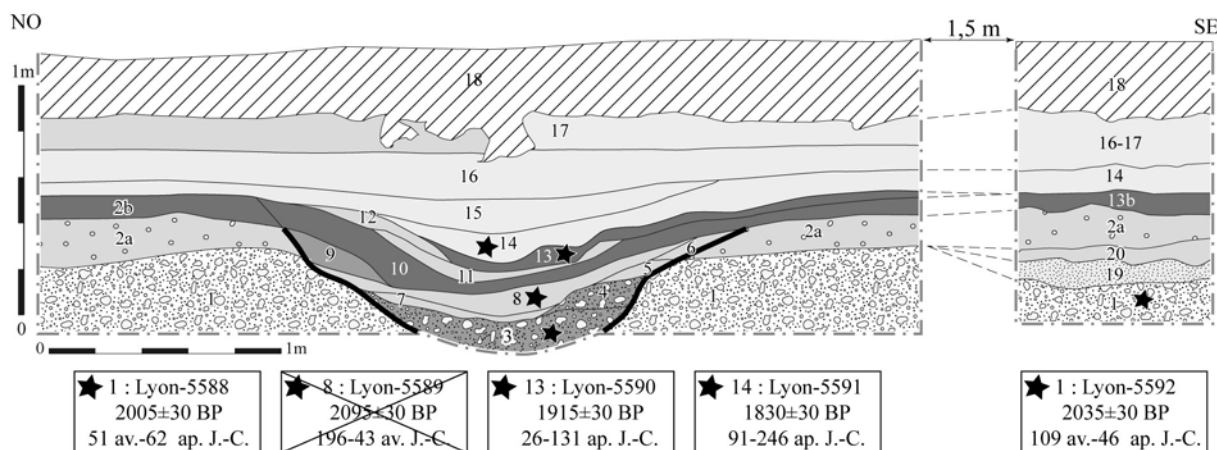
Granieu - La Ville S1 (d'après Gaucher et al. 2007 modifié)



1. Grave à matrice de S bleu
2. Grave à matrice de S jaune très oxydée, plus oxydée en 2 bis
Frag de brique posée à plat
3. L S gris jaune
4. S jaune à nbx galets (grave ?)
5. L S gris
6. Grave à matrice S gris
7. S L gris
8. S L gris f à m, céramique
9. Litage de grave à matrice de S gris jaune avec nbx TR
10. L S gris avec qlq TR.
11. Alternance de lits obliques de grave et de S jaunes, très oxydés, TCA roulée
12. L gris
13. S f gris jaune à nbx TR
14. L gris
15. S L gris jaune, qlq traces racinaires, TRdiffuses
16. L gris brun
17. S f gris jaune
18. S f gris jaune
19. L A gris, str prism, TR plus nbx sur la partie sup
20. Terre végétale : L brun grum

Relevés et descriptifs : J.-F. Berger, G. Gaucher
DAO : G. Gaucher

Granieu - La Ville S4 (d'après Gaucher et al. 2007 modifié)

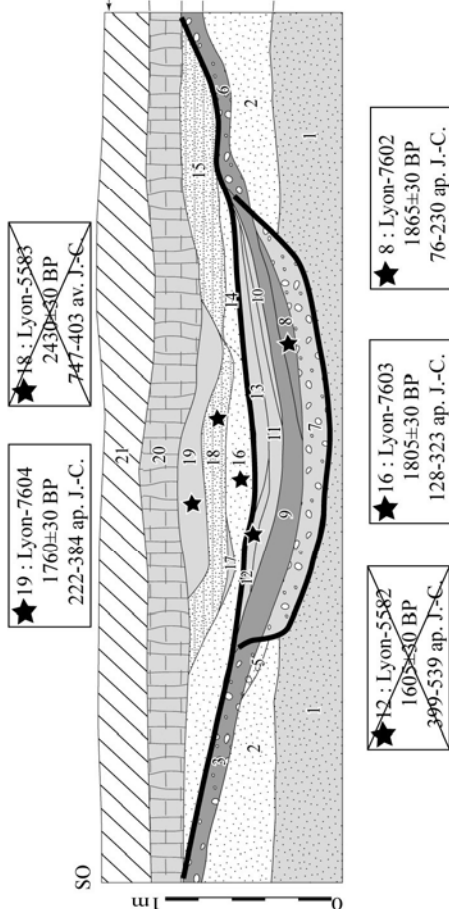


1. Grave oxydée
- 2a. L gris brun avec galets
- 2b. L brun, qlq traces racinaires diffuses, gravillons épars
3. Grave à matrice S grise orga
4. Grave à matrice S gris foncé
5. L brun clair, gravillons épars
6. L A brun clair, gravillons épars
7. L A gris, gravillons épars avec une lamine de L A brun
8. L A gris brun clair
9. L A brun gris avec gravillons épars et bois
10. L f brun foncé, gravillons épars et bois
11. L A brun clair, gravillons épars
13. L f brun noir avec bois léger humifiés
12. L brun clair, gravillons épars
14. L A gris jaune, qlq racines
15. L f gris, qlq racines
16. L gris, qlq TR sur la partie sup
17. L A gris oxydé
18. Terre végétale, L brun, léger str grum
- 13b : L gris
- 19 : S gris jaune oxydé
- 20 : L A gris

Granieu - la Ville S2

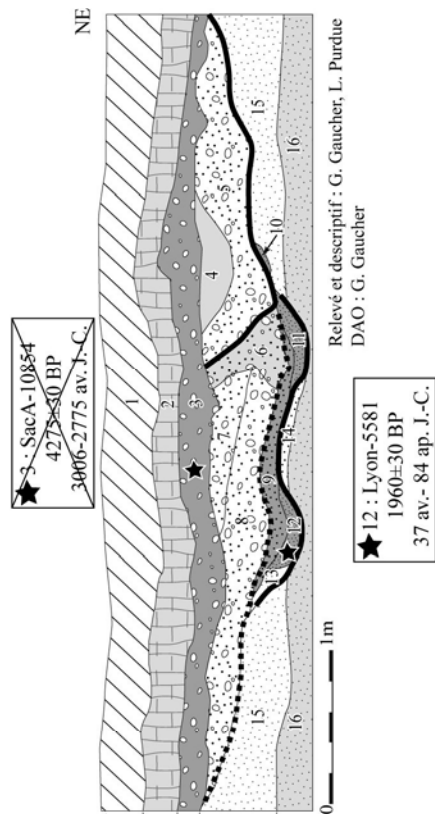
(d'après Gaucher et al. 2007 modifié)

fossé 2



1. S gris
2. S jaune à nbx TR
- 3 = 6. L brun avec nbx galets
5. Mélange de L brun beige et de L marron avec nbx galets (érosion de berge ?)
7. S gris bleu avec nbx galets
8. L S brun noir
9. L A brun
10. L A brun clair et lamine de L A gris
11. L A gris, tache rouille diffusées
12. L A gris foncé
13. L A léger S gris foncé, TR
14. Alternance de couches L brun et de S f, TR
15. Alternance de lamines S gris jaune et de lamines L brun
16. S f gris jaune, nbx TR
17. L gris
18. Alternance de lamines L brun-gris et S
19. L A gris brun
20. L A gris, str prism, TR
21. Terre végétale : L brun noir grum

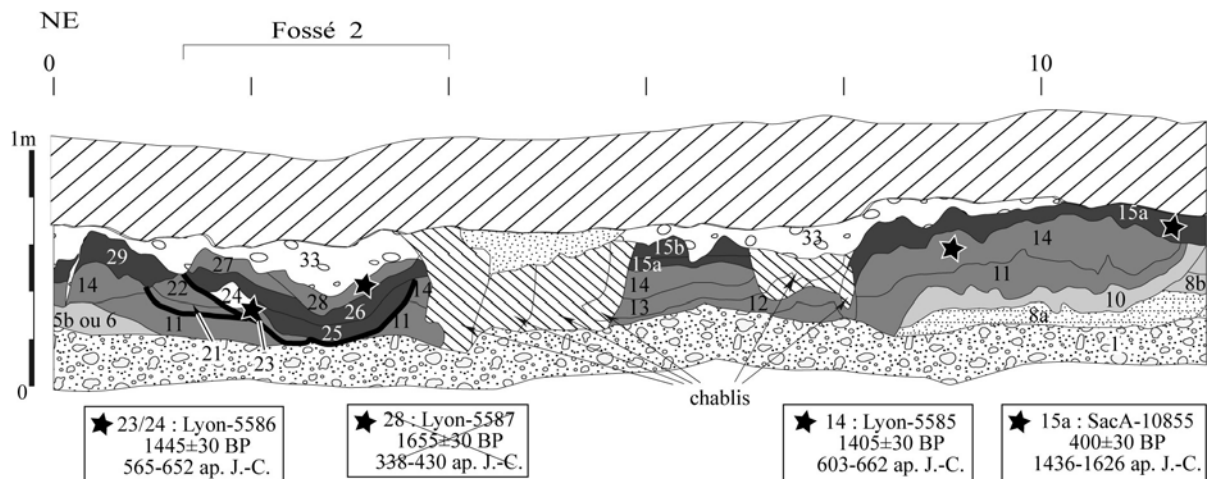
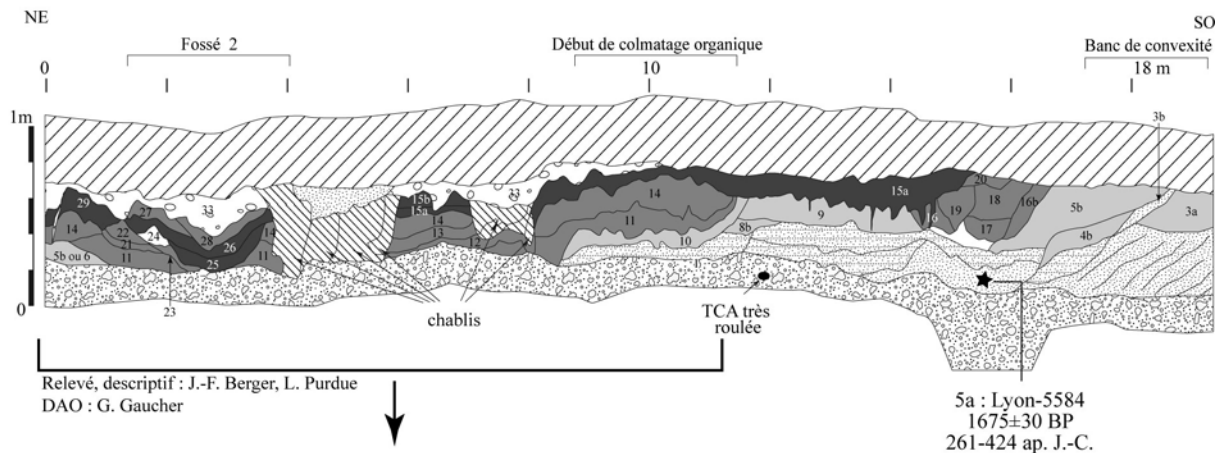
fossé 1



Relevé et descriptif : G. Gaucher, L. Purdue
DAO : G. Gaucher

1. Terre végétale : L brun noir grum
2. L A gris à nbx TR, str prism
3. L brun avec nbx galets
4. L S beige avec qlq galets
5. Matrice de L S brun beige avec très nbx galets
6. Matrice de L S brun gris avec très nbx galets
7. S jaune avec galets épars, qlq TR
8. S jaune avec galets et nbx TR
9. S f à m gris bleu avec galets épars, qlq TR verticales
10. S gris bleu
- 11-12. S gris bleu avec galets épars
13. S gris jaune avec galets épars et qlq TR
14. S jaunes f à m avec galets épars
15. S jaune à nbx TR
16. S gris

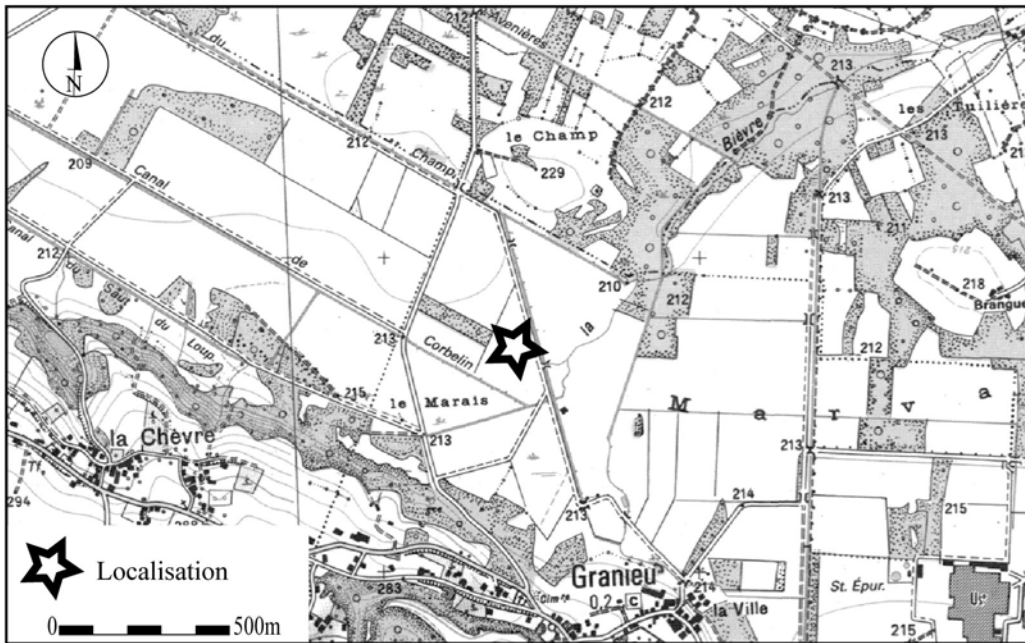
Granieu - La Ville S3 (d'après Gaucher et al. 2007 modifié)



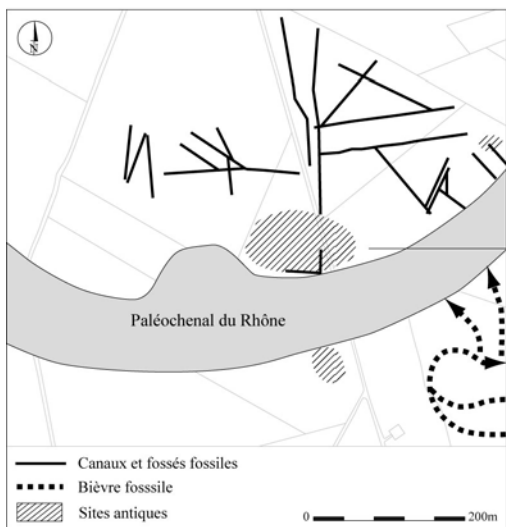
- | | |
|---|--|
| <ul style="list-style-type: none"> 1. Grave oxydée 2. S f gris jaune avec lamines L brun 3. LS gris jaune massif 3b. S f gris 4a. L brun clair avec lamine de S gris 4b. L brun 5a. S f gris jaune 5b. LS gris clair brun 6. Alternance de S gris clair jaune et de L brun gris 7. Alternance de SL gris claire et LA gris brun clair 7b. LA gris clair blanc (tuff ?) 8a. Alternance de lamines S f gris jaune et L brun clair 8b. LS brun clair gris 9. L gris brun à gris brin clair 10. L gris clair à gris brun 11. L brun gris à brun foncé léger grum 12. L brun à brun clair très minéralisé, str grum 13. L brun noir léger tuffacé 14. L brun à brun clair, str grum | <ul style="list-style-type: none"> 22. L brun foncé 23. L brun à brun clair 24. L brun à noir avec lamine de tuff 25. L brun noir, léger grum, bois très humifiés 26. L noir, léger grum, qlq frag tuff 27. L brun noir, str grum 28. L brun foncé, léger grum 29. L noir brun grum, inclusions tuff 30. L brun 31. L noir brun léger str grum 33. LS gris blanc avec galets et inclusions de L brun 16. L brun gris massif 16b. L brun gris 17. L f gris brun 18. LA brun gris, coq épars 19. L f gris brun 20. L f brun foncé 21. LA brun noir |
|---|--|

Granieu - Le Marais

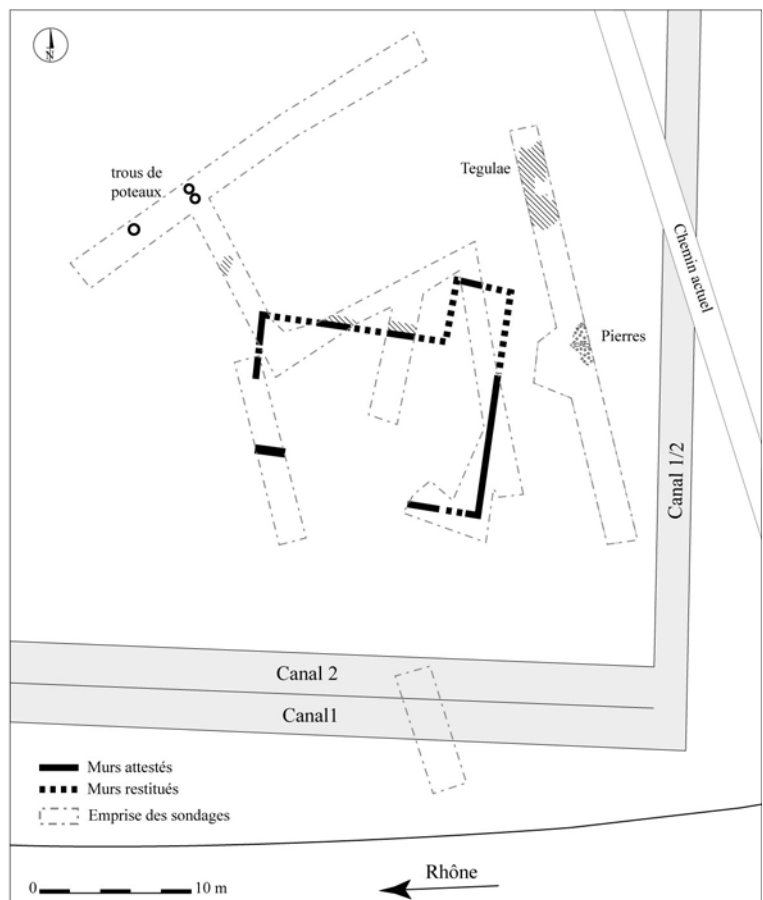
(d'après Gaucher et al. 2010 modifié)



(fond cartographique : Scan 25 de l'IGN)

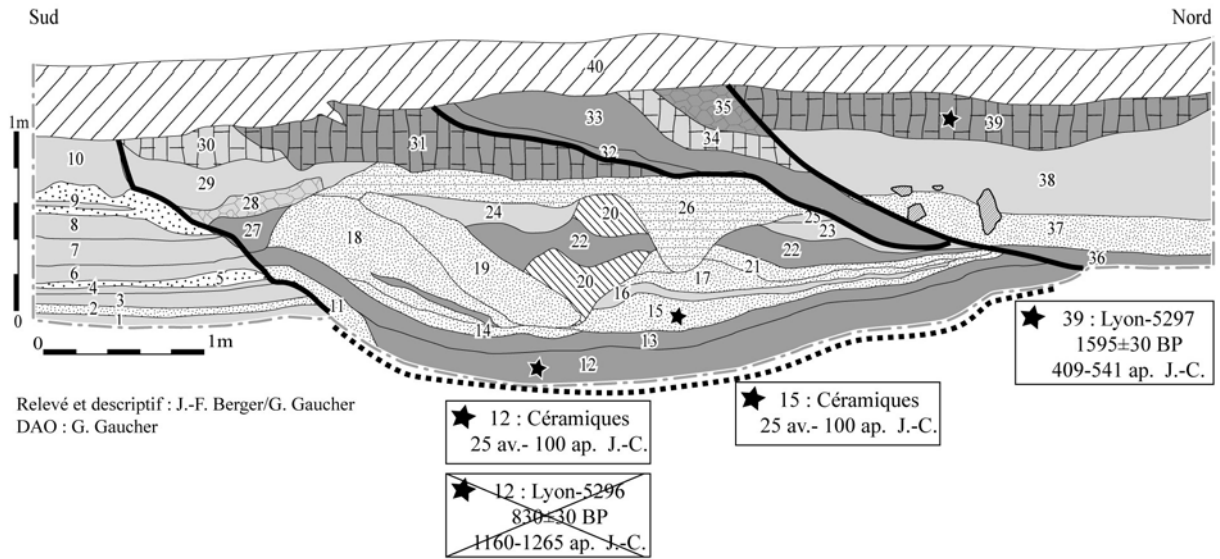


Relevé : N. Bernigaud, G. Gaucher
 DAO : N. Bernigaud, G. Gaucher



Granieu - Le Marais

(Gaucher et Berger, PCR Crémieu, inédit)



Relevé et descriptif : J.-F. Berger/G. Gaucher
DAO : G. Gaucher

★ 12 : Céramiques
25 av.- 100 ap. J.-C.

★ 15 : Céramiques
25 av.- 100 ap. J.-C.

★ 12 : Lyon-5296
830±30 BP
1160-1265 ap. J.-C.

US 12 Amphore Bétique : Dressel 7/11 (4) - 25 BC à 100 AD
Claire engobée indet (1)
Commune claire à enduit ext brun-rouge (22)
Commune claire (9)

US 15 Amphore Bétique : Dressel 7/11 (4 dont 1 fond) - 25 BC à 100 AD
Gauloise à fond plat (2 dont 1 fond) - 1 à 250 AD
Commune claire (5 dont 1 bord)

US 39 Commune claire (1)
Commune mode A (3)
Commune mode B (1 bord)



US 15, commune claire



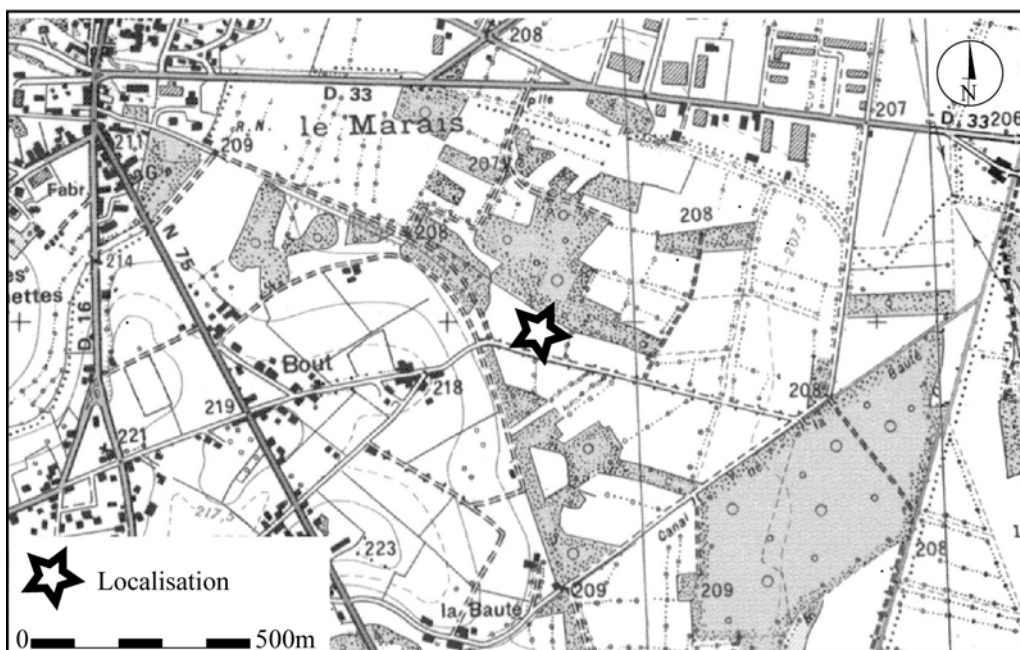
US 39, commune mode B

1. LA gris massif
2. S gris, TR diffuses
3. LA gris, nbx TR
4. LS gris
5. S f à g gris, nbx TR
6. LS gris, TR
7. LA gris, nbx TR, str polyedrique peu dvp
8. L S gris, TR diffuses
9. S m gris, TR diffuses avec une passée de L gris, TR
10. L gris, TR, racines diffuses
11. S f gris jaune légèrement L
12. LA gris bleu massif, céramique
13. LA gris bleu, TR diffuses
14. S f gris clair
15. S f gris massif, céramique
16. L S gris clair
17. S f gris
18. S f gris foncé blanc, qlq racines, TR difuses
19. S f à m gris blanc
20. Agrégats de L gris-beige

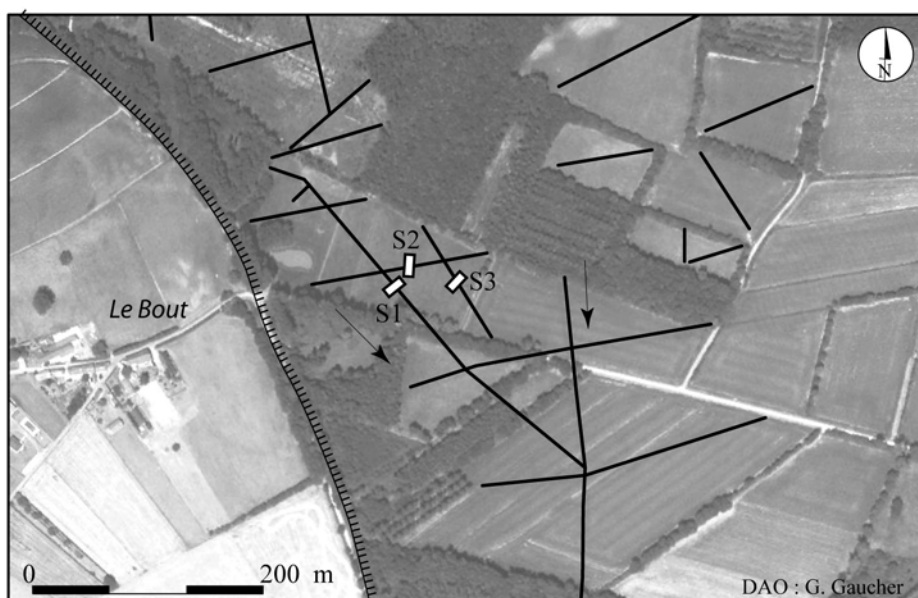
21. S L gris clair
22. L gris foncé
23. L gris clair
24. L S gris, racines, gravillons
25. L S gris
26. S f gris avec qlq lamines L brun clair, TR diffuses
27. L gris foncé, TR
28. L gris clair, str polyedr peu dvp, nombreuses TR
29. L gris clair, massif, TR
30. L gris clair, nbx TR, str prism
31. L S gris foncé, str prism peu dvp, qlq galets épars
32. L gris foncé brun
33. L gris foncé, nbx TR, qlq gravillons épars
34. L gris, TR, str prism
35. L gris foncé, str polyedr peu dvp, nbx tegulae
36. L S gris foncé, qlq racines, TR
37. S L gris clair, TR diffuses, qlq pierres
38. L S gris, racines, TR verticales, coquilles épars
39. L g gris foncé, str prism, nbx coq, tegulae, céramique
40. Terre végétale : L brun foncé grumeleux

Vézéronce - Le Bout

(d'après Gaucher et al. 2006 modifié)







(fond cartographique : Scan 25 de l'IGN)



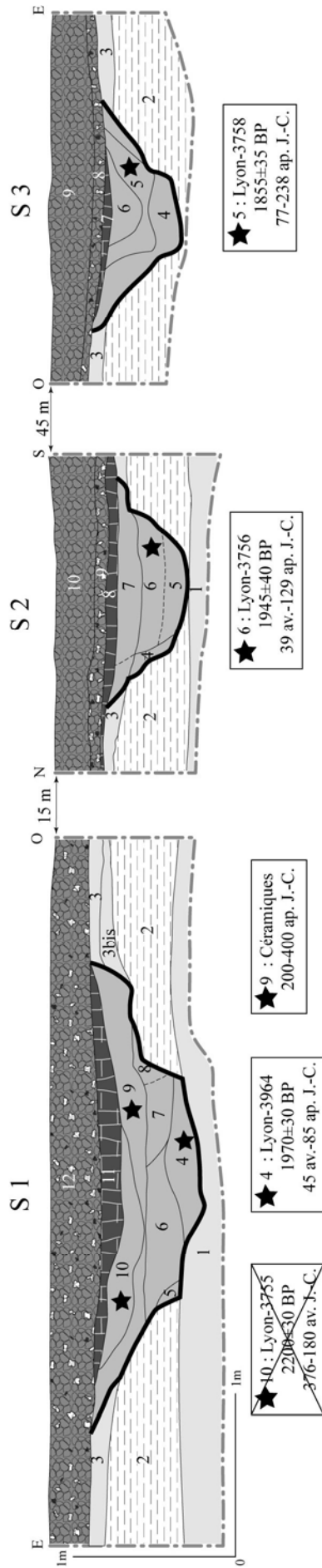
DAO : G. Gaucher

(Image aérienne : BD Ortho de l'IGN 2003)

- | | |
|--|---|
|  Limite de terrasse quaternaire |  Sondage géoarchéologique |
|  Sens des écoulements |  Structure hydraulique fossile |

Vézéronce - Le Bout

(d'après Gaucher et al. 2006 modifié)



US 9, commune mode B

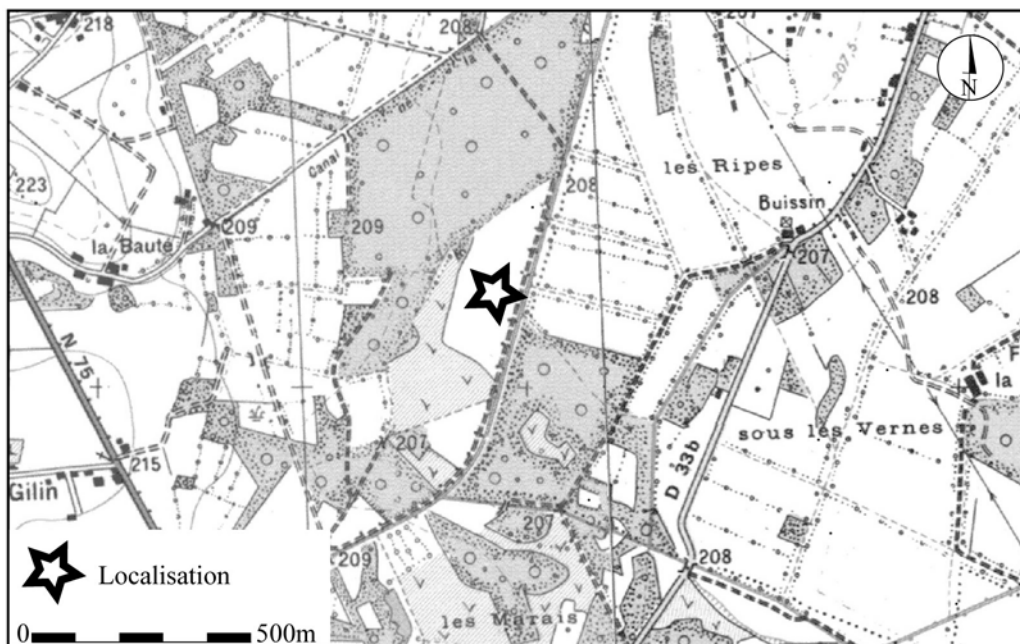
1. A.L gris (gley)
2. L'Aux gris clair, massif à très nbx TR (pseudogley)
3. A.L gris jaune, massif, compact. (paléosol sup.)
- 3bis. A.L gris clair jaune, massif, compact, qlq (paléosol inf.)
4. A brun-gris avec agrégats gris-bleu (gley US1), massif,
5. A gris jaune, massif, coqs éparces.
6. A brun-gris, coqs éparces, massif
7. A brun, massif, coq épars, , qlq taches jaunes diffuses.
8. A brun-jaune, coqs épars, agrégats roulés du substrat
9. A grise brun jaune, massif, qlq TR diffuses, MC épars, céramiques
10. A.L gris brun jaune, qlq terres cuites roulées éparces (millimétriques), MC
11. L.A brun gris, nbx macro-restes, str léger prism (tourbe ?), MC épars.
12. L. brun gris, très nbx agrégats de terre brûlée, grum à léger prism.

1. A.L gris (gley)
2. L.A vert jaune, nbx racines, massif à léger prism. (pseudogley)
3. L.A brun jaune gris massif à léger prism au sommet, coqs éparces, agrégats de MO.
- 4bas. A brun jaune, massive, nbx racines, coqs éparces, MC.
- 4haut. A brun jaune clair, massive, nbx coqs
5. A brun-gris, massif, nbx racines, coqs éparces, cailloux (calcaire), MO éparse.
6. A.L brun-gris,, massive, MC épars, coqs éparces, nbx racines.
7. L'Aux brun, massif à léger prism, nbx racines, rares coqs, MC épars.,
8. L très organique (tourbe) brun foncé, prism
9. L brun grum, très nbx agrégats de terre brûlée, très nbx coqs
10. L brun grum plus compact à la base, coqs, agrégats de terre brûlée épars, porosité radicaire dvp.

2. L.A jaune-verdâtre, str massive à léger prism, MC épars, porosité radicaire développée (pseudogley)
3. L.A gris jaune clair, massif à compact
4. A.L gris jaune, massif, nbx racines, radicelles, grum, fragments de coq.
5. L.A gris-brun, massif, nbx radicelles, MC épars, coqs.
6. L.A brun foncé, massif à léger prism au sommet, nombreux micro-MC
7. L organique brun foncé, prism
8. L brun grum, très nbx agrégats de terre brûlée, coq
9. L brun, coq, prism, grum au sommet, agrégats de terre brûlée épars


Relevé description : N.Benigaud, G.Gaucher, S.Guillon, L.Purdue
DAO : G. Gaucher

Vézérone - Les Ripes
 (d'après Gaucher et al. 2006 modifié)



(fond cartographique : Scan 25 de l'IGN)

DAO : G. Gaucher

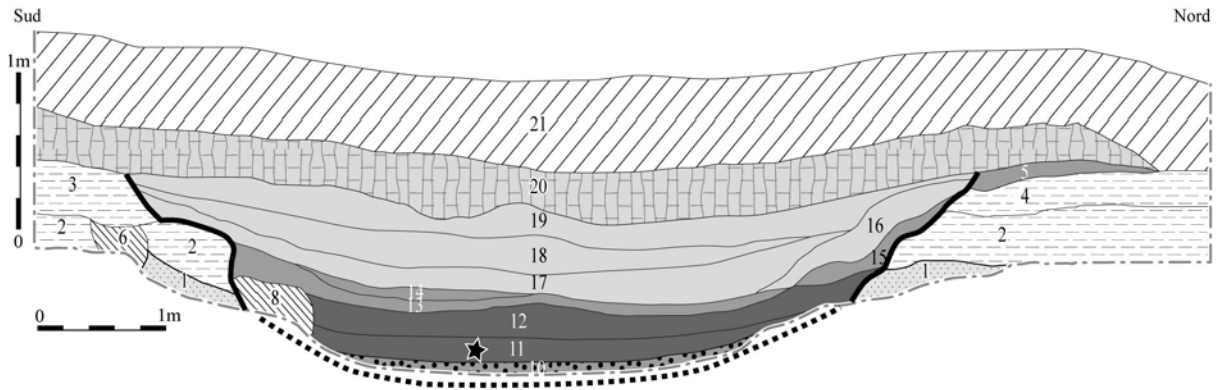


(Image aérienne : BD Ortho de l'IGN 2003)

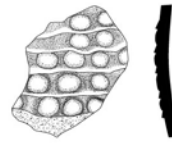
- Rives de paléochenaux rhodaniens
- Sens des écoulements
- Structure hydraulique fossile
- Sondage géoarchéologique
- Site archéologique : 38 543 Les Ripes (Tène finale/Antiquité)

Vézéronce - Les Ripes

(d'après Gaucher et al. 2006 modifié)



★ 11: Lyon-4277
2145±40 BP
358-53 av. J.-C.



US 11, céramique modelée (échelle 1/2)

Relevé et descriptif : N. Bernigaud, G. Gaucher
DAO : G. Gaucher

- 1 : S f A gris
- 2 : L A gris, nbx TR, et nbx racines verticales
- 3 : L A gris, nbx TR diffuses, str légerpolyedr
- 4 : L A gris, str léger polyedr, nbx TR, dvp racinaire subvertical
- 5 : L gris foncés à gris-noirs, str léger polyedr, TR diffuses
- 6 : Zone bioturbée (terrier)
- 8 : Agrégats roulés de Sf A gris (US 1) et L A gris à bruns (US 11-12)
- 10 : S A gris, nbx coq et gravillons
- 11 : L A bruns avec de nbx restes végétaux, céramique.
- 12 : L A bruns, str polyedr, nbx restes végétaux
- 13 : L très A gris, str massive (couche gleyfiée)
- 14 : A L gris foncé, qlq coq et lit de charbons
- 15 : A L grises, str polyedr, TR diffuses
- 16 : L A gris, str polyedr, qlq coq et nbx racines verticales
- 17 : L A gris, str polyedr, nbx coq et qlq charbons
- 18 : L A gris, léger massif, nbx TR, qlq coq, nodules de TCA
- 19 : L A gris, str, nbx TR, qlq coq, céramique modelée (2)
- 20 : L A gris, str polyedr à prism, nbx TR, frag TCA
- 21 : Terre végétale : S L bruns, str grum à substr polyedr, porosité ouverte, nbx racines, moules d'eau douce

Catalogue des sites archéologiques

Sites et nécropoles du Néolithique au Premier Age du Fer

Site : 01 037 Clos Vieux

Commune : Bénonces

X : 845,500

Y : 2098,100

Précision de la localisation : approximative

Type : grotte

Fiabilité : site certain

Sitologie : Milieu de pente de massif calcaire

Matériel : céramiques

Occupation : Bronze final I

Description : céramiques rattachables au Bronze final I trouvées par les spéléologues du Groupe d'Ulysse Spéléo en 1992

Bibliographie : Treffort 1994.

Site : 01 037 Grotte du Pendule

Commune : Bénonces

X : 845,950

Y : 2097,500

Précision de la localisation : approximative

Type : grotte

Fiabilité : site certain

Sitologie : Milieu de pente de massif calcaire

Matériel : céramiques

Occupation : fréquentation au néolithique, occupation du Bronze final IIb

Description : grotte fouillée par J.-M. Treffort, qui a trouvé quelques tessons témoignant d'une fréquentation au néolithique, ainsi qu'une urne cinéraire du bronze final IIb accompagnée d'un petit dépôt d'objets en bronze.

Bibliographie : Treffort 1994, 2005.

Site : 01 037 Replat d'Arelas

Commune : Bénonces

X : 845,650

Y : 2098,000

Précision de la localisation : approximative

Type : site de hauteur

Fiabilité : site certain

Sitologie : Sommet de massif calcaire

Matériel : céramiques

Occupation : Bronze final IIIb

Description : une fouille entreprise par J.-M. Treffort a permis de montrer une petite occupation du Bronze final IIIb mise en évidence par une aire de rejet domestique. Une levée de pierre à proximité témoigne d'un probable rempart associé au site mais manquent encore des datations.

Bibliographie : Treffort 2005.

Site : 01 058 Brégnier-Cordon

Commune : Brégnier-Cordon

X : 855,900

Y : 2077,360

Précision de la localisation : inconnue : centré sur la commune

Type : Nécropole

Fiabilité : site certain

Sitologie : inconnue

Matériel : objets en bronze

Occupation : Tumulus et épée du Bronze final III ou Hallstatt C

Description : En 1884, découverte à Brégnier-Cordon dans des circonstances inconnues d'un tumulus de l'Age du Bronze qui a livré des ossements, deux bracelets en bronze ouverts et creux de type lacustre et un *tintinabulum*. Au même endroit, en 1886, découverte d'une épée de type Möringen peut être sans rapport avec le *tumulus*. L'ensemble peut-être daté du Bronze final III ou du Hallstatt C

Bibliographie : Millotte 1963 n°86, Belmont 1985, Treffort 1994, Millotte 2001.

Site : 01 058 Cascade de Glandieu

Commune : Brégnier-Cordon

X : 855,500

Y : 2079,194

Précision de la localisation : GPS

Type : grotte

Fiabilité : site certain

Sitologie : Milieu de pente de massif calcaire

Matériel : céramique

Occupation : Bronze final I

Description/commentaires : Grotte qui a livré du matériel en surface : quelques tessons attribuables au Bronze final I ainsi que quelques fragments de *tegulae* et de briques et du matériel du Bas Empire

Voir catalogue Antique

Bibliographie : Combier 1977, Treffort 1994, André 2000, p. 22.

Site : 01 058 Coteille

Commune : Brégnier-Cordon

X : 855,727

Y : 2077,129

Précision de la localisation : approximative

Type : plein air
Fiabilité : site certain
Sitologie : sur terrasse fluvioglaciale
Matériel : silex
Occupation : Néolithique ?
Description/commentaires : découverte de silex (éclats et outils) en concentration
Bibliographie : Belmont 1985 p. 1115

Site : 01 058 Feraliere 2

Commune : Brégnier-Cordon
X : 856,024
Y : 2076,850
Précision de la localisation : approximative
Type : plein air
Fiabilité : site certain
Sitologie : sur terrasse fluvioglaciale, en zone de piémont
Matériel : silex
Occupation : Néolithique ?
Description/commentaires : découverte de silex (éclats et outils) en concentration
Bibliographie : Belmont 1985 p. 1115

Site : 01 058 Fontanettes 2

Commune : Brégnier-Cordon
X : 856,174
Y : 2075,798
Précision de la localisation : approximative
Type : plein air
Fiabilité : site certain
Sitologie : sur terrasse fluvioglaciale, en zone de piémont
Matériel : silex
Occupation : Néolithique ?
Description/commentaires : découverte de silex (éclats et outils) en concentration
Bibliographie : Belmont 1985 p. 1115

Site : 01 058 Glandieu

Commune : Brégnier-Cordon
X : 855,240
Y : 2079,300
Précision de la localisation : approximative
Type : Nécropole
Fiabilité : site certain
Sitologie : sur terrasse fluvioglaciale, en zone de piémont
Occupation : Age du Bronze ou Age du Fer indéterminé
Description : Au XIX^e, découverte d'un petit plat en cuivre ainsi que d'une urne cinéraire accompagnée d'un bracelet en cuivre à décor de chevrons alternés dont la description suggère plutôt une datation Age du Bronze ou Age du Fer vu

les découvertes effectuées dans la région (voir Bocquet 1969)

Bibliographie : Sirand 1847 p. 145.

Site : 01 058 Grotte de Glandieu

Commune : Brégnier-Cordon

X : 855,580

Y : 2079,260

Précision de la localisation : GPS

Type : grotte

Fiabilité : site certain

Sitologie : Bas de pente de massif calcaire

Matériel : céramiques

Occupation : Hallstatt, La Tène, Antiquité

Description/commentaires : Grotte fouillée au début du XX^e siècle par Tournier et Guillon. Avec occupation antique. Quelques céramiques de Hallstatt et de La Tène

Voir catalogue Antique

Bibliographie : André 2000, p.47

Site : 01 058 Grotte de Liévrin

Commune : Brégnier-Cordon

X : 856,749

Y : 2076,279

Précision de la localisation : relevé cadastral

Type : grotte

Fiabilité : site certain

Sitologie : Bas de pente de massif calcaire

Matériel : céramique

Occupation : Néolithique ?

Description/commentaires : Grotte fouillée en 1894 par Tournier et Guillon dont le musée du Grand Séminaire à Belley conserve un tesson de facture protohistorique du Bronze final ou de l'Age du Fer, et des céramiques de la Tène potentielles et gallo-romaine. Treffort attribue plutôt la facture du tesson protohistorique au Néolithique

Voir catalogue Antique

Bibliographie : Voruz 1990 p. 74, Treffort 1994, Buisson et al. 2004

Site : 01 058 La Lince 2

Commune : Brégnier-Cordon

X : 856,076

Y : 2076,210

Précision de la localisation : approximative

Type : plein air

Fiabilité : indice

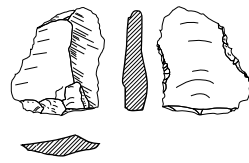
Sitologie : Terrasse fluvioglacière, en zone de piémont

Matériel : silex

Occupation : Néolithique.

Description/commentaires : 1 racloir en silex gris fréquent durant tout le Néolithique.

Bibliographie : Voruz 1990 p. 74



Racloir bilatéral en silex

0 ————— 5 cm

01 058 La Lince 2

d'après Voruz in Borel et al. 1990

DAO : G. GAUCHER

Site : 01 058 Le Valet

Commune : Brégnier-Cordon

X : 857,014

Y : 2076,476

Précision de la localisation : approximative

Type : plein air

Fiabilité : site certain

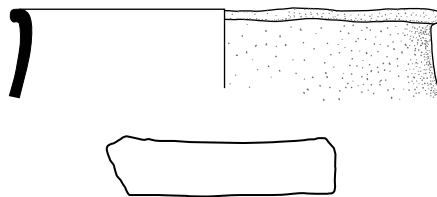
Sitologie : Rebord de tourbière/lac

Matériel : silex et céramiques

Occupation : Entre le Bronze moyen et le début du Bronze final

Description/commentaires : Découverte d'un polissoir et d'un col de marmite à proximité du lac de Pluvis.

Bibliographie : Voruz 1990 p. 74



Céramique et meule du Bronze final

0 ————— 5cm

01 058 Le Valet

d'après Voruz in Borel et al. 1990

DAO : G. GAUCHER

Site : 01 058 Le Vatty

Commune : Brégnier-Cordon

X : 856,688

Y : 2076,458

Précision de la localisation : approximative

Type : plein air

Fiabilité : site certain

Sitologie : Rebord de tourbière/lac

Matériel : os et céramique

Occupation : Age du Bronze ?

Description/commentaires : Dans les craies lacustres, trouvailles d'os de bœufs ainsi que des céramiques, mais le site a été entièrement détruit par les travaux de la CNR. D'après les descriptions des ouvriers, il pourrait s'agir de tessons de l'Age du Bronze.

Bibliographie : Voruz 1990 p. 74

Site : 01 058 Rive sud de Pluvis

Commune : Brégnier-Cordon

X : 856,985

Y : 2076,290

Précision de la localisation : approximative

Type : plein air

Fiabilité : site certain

Sitologie : Rebord de tourbière/lac

Matériel : Pieux en bois, céramique

Occupation : Néolithique final et Age du Bronze final

Description/commentaires : Découverte d'une berge aménagée lors des travaux de la CNR : pieux de bois et un peu de matériel à proximité (os et quelques fragments de céramiques). Les pieux sont du Néolithique final 3980±60 BP soit 2775-2320 cal BC, et les tessons donnent une date au Bronze final.

Bibliographie : Marguet 1990 p. 77

Site : 01 058 Sous Rochette

Commune : Brégnier-Cordon

X : 856,355

Y : 2076,298

Précision de la localisation : approximative

Type : plein air

Fiabilité : site certain

Sitologie : Terrasse fluvioglaciale, zone de piémont

Matériel : céramique

Occupation : Néolithique final/Bronze ancien

Description/commentaires : Une dizaine de tessons du Néolithique final ou du Bronze ancien ont été découverts sous l'ancien pont de Brégnier. Ces tessons sont issus de colluvionnement de pente. Un habitat terrestre était à proximité.

Bibliographie : Voruz 1990 p. 74



Céramiques néolithiques

0 ————— 5cm

01 058 Sous Rochette
d'après Voruz in Borel et al. 1990
DAO : G. GAUCHER

Site : 01 058 Sur le Vattier

Commune : Brégnier-Cordon

X : 857365

Y : 2076473

Précision de la localisation : approximative

Type : plein air

Fiabilité : site certain

Sitologie : Rebord de tourbière/lac

Matériel : céramique, silex et pieux de bois.

Occupation : Néolithique moyen

Description/commentaires : Découverte de 5 tessons et une dizaine de silex taillés dont une lamelle en silex blond (chasséen), d'un burin triple sur troncature abrupte, et deux nucléus. Des pieux associés au matériel ont été observés en

particulier avec une hache polie. Les pieux ont été arrachés par les décapages de la CNR.

Bibliographie : Voruz 1990 p. 76



Burin et nucleus en silex

0 ————— 5cm

01 058 Sur le Vattier
d'après Voruz in Borel et al. 1990
DAO : G. GAUCHER

Site : 01 064 Buisson 3

Commune : Briord

X : 843,640

Y : 2091,246

Précision de la localisation : GPS

Type : plein air

Fiabilité : site certain

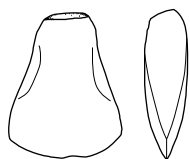
Sitologie : Pied de coteau calcaire, à proximité de la plaine alluviale

Matériel : hache polie et céramique

Occupation : Néolithique

Description/commentaires : Prospection pedestre : herminette en pierre verte (serpentine ?) et céramique non tournée associés à un site antique.

Voir catalogue Antique



Herminette en roche verte

0 ————— 5 cm

01064 Buisson 3
DAO : G. GAUCHER

Site : 01 064 En Pierret

Commune : Briord

X : 843,249

Y : 2091,157

Précision de la localisation : relevé cadastral

Type : plein air

Fiabilité : site certain

Sitologie : Berge alluviale du Rhône

Matériel : galets thermofractés, silex, céramique

Occupation : Bronze final

Description/commentaires : Site sondé lors de l'opération ArchéoRhône.

A été mise au jour une structure de combustion constituée par des galets du Rhône. Du matériel était associé : charbons, céramiques, silex. Les structures d'habitats sont sans doute localisées dans la périphérie du sondage. Une datation radiocarbone a été effectuée sur des charbons de la structure : 2980±100 BP soit 1450-916 cal. BC (Ly-4116). A noter la présence de quelques éléments mobiliers du Néolithique final (poignard du Grand Pressigny) mélangés avec les vestiges de l'Age du Bronze, probablement redéposés par le fleuve

Bibliographie : Chastel 1985

Site : 01 064 Vérizieu 2

Commune : Briord

X : 844,390

Y : 2091,320

Précision de la localisation : GPS

Type : Abri sous roche

Fiabilité : indice

Sitologie : Pied de massif calcaire

Matériel : céramiques (3), monnaie de Nerva-Trajan (1), 1 lame en silex

Occupation : Protohistoire indéterminée

Commentaires : Tournier et Guillon ont fouillé deux abris sous roche au début du XX^e s. Celui localisé au bord de la route a livré « des traces de foyers avec des poteries romaines, un grand bronze de Nerva-Trajan bien conservé et une lame de silex à 30 cm de profondeur. La tranchée a été poussée sans autre résultat jusqu'à la profondeur de 1 m ».

Voir catalogue Antique

Bibliographie : Buisson 1990, Buisson et al. 2004

Site : 01 202 Aux Carrés

Commune : Lagnieu

X : 832,830

Y : 2104,350

Précision de la localisation : approximative

Type : plein air

Fiabilité : site certain

Sitologie : Pied de massif calcaire

Matériel : silex, céramique et ossements

Occupation : Néolithique final, Bronze final III(a ?) et Hallstatt

Commentaires : Site découvert et fouillé lors des travaux de la déviation RN 75. Des niveaux très arasés ont été découverts. Ils témoignent de plusieurs occupations au cours du Néolithique final (Campaniforme), du Bronze final III (a ?) et du Hallstatt. L'occupation du Néolithique se compose de trous de poteaux, de solins, de fosses oblongues renfermant un sédiment de remplissage très charbonneux avec une infime quantité de mobilier (essentiellement lithique). De nombreux restes osseux calcinés ou non, ont été retrouvés, soit dispersés sur la couche, soit déposés en fosse. Ces restes fauniques appartiennent aux espèces suivantes: Boeuf, Mouton, Porc. Un niveau supérieur a pu être attribué au Bronze final III et au Hallstatt, mais il est très bouleversé par des aménagements gallo-romains et modernes
Voir catalogue Antique.

Bibliographie : De Klijn et al. 1994, Gallia Information 1996.

Site : 01 202 Le Petit Bloissieu

Commune : Lagnieu

X : 832,725

Y : 2105535

Précision de la localisation : approximative

Type : plein air

Fiabilité : site certain

Sitologie : Pied de massif calcaire

Matériel : structure de combustion, céramique

Occupation : Néolithique, Hallstatt

Commentaires : Site découvert et fouillé lors des travaux de la déviation RN 75. Il s'agit d'une structure à combustion datée du Hallstatt. Un niveau avec céramique et matériel lithique a pu être daté du Néolithique

Voir catalogue Antique.

Bibliographie : De Klijn et *al.* 1994, Gallia Information 1996.

Site : 01 202 Port de Lagnieu

Commune : Lagnieu

X : 833,720

Y : 2102,790

Précision de la localisation : approximative

Type : nécropole

Fiabilité : site certain

Sitologie : au bord du Rhône actuel

Matériel : -

Occupation : Néolithique moyen

Commentaires : Lors de la plantation d'arbres à la croisée des routes entre Lagnieu et Saint-Sorlin, découverte de tombes en coffrage de grandes dalles de calcaire à 0,70 m ou 100 cm de profondeur sous des niveaux gallo-romains. Les tombes sont doubles, une grosse dalle sépare deux compartiments de 110 cm de long et de 40 cm de large. Dans chacun des compartiments reposait un squelette accroupi. Les tombes sont orientées est-ouest. Les os avaient une patine rougeâtre ou jaunâtre. Aucun mobilier n'a été retrouvé. Il s'agit probablement de tombe du Néolithique moyen type Chamblandes.

Bibliographie : Jarriat 1969

Site : 01 202 Posafol

Commune : Lagnieu

X : 831,250

Y : 2103,000

Précision de la localisation : inconnu, centré sur le lieu-dit

Type : plein air

Fiabilité : site certain

Sitologie : -

Matériel : dépôt métallique

Occupation : Bronze final I-IIa

Commentaires : Découverte dans le bois de Posafol d'un dépôt constitué de : 1 hache à ailerons médians allongés, une faucille, un lingot de bronze que l'on peut attribuer au Bronze moyen d'après Millotte 1963. Treffort a revu cette datation au cours du Bronze final I-IIa.

Bibliographie : Millotte 1963 n°248, Treffort 1994

Site : 01 216 Grotte de Roche Corbière

Commune : Lhuis

X : 851,390

Y : 2086,290

Précision de la localisation : approximative

Type : grotte

Fiabilité : site certain

Sitologie : Pied de pente de massif calcaire

Matériel : Céramiques et charbons

Occupation : Bronze final IIIa/IIIb

Description/commentaires : Site découvert en 1993 par un spéléologue qui a désobstrué l'entrée d'une petite grotte située en pied de falaise à l'est du hameau de Poulet. Il a traversé un niveau très charbonneux dans lequel il a ramassé de nombreux tessons de la transition Bronze final IIIa/IIIb, ou une phase ancienne du Bronze final IIIb.

Bibliographie : Treffort 1994

Site : 01 219 Balme à Roland

Commune : Lompnas

X : 846,250

Y : 2097550

Précision de la localisation : approximative

Type : grotte

Fiabilité : site certain

Sitologie : Replat de pente de massif calcaire

Matériel : céramique

Occupation : Néolithique moyen, Bronze final I-IIa, Bronze final IIIb et Hallstatt ancien.

Description/commentaires : Des fouilles anciennes par Desbrosse, Parriat et Perraud, ainsi que des découvertes de surface ont montré une occupation de la grotte au cours du Néolithique moyen, du Bronze final I ou IIa, au cours du Bronze final IIIb ainsi qu'au cours du Hallstatt ancien.

Bibliographie : Desbrosse et *al.* 1959, Treffort 1994, Buisson et *al.* 2004

Site : 01 219 Grotte de la Jacquette

Commune : Lompnas

X : 849,250

Y : 2093,650

Précision de la localisation : approximative

Type : grotte

Fiabilité : site certain

Sitologie : Replat de pente de massif calcaire

Matériel : céramique

Occupation : Hallstatt ancien.

Description/commentaires : Depuis les années 80, de nombreux tessons protohistoriques ainsi qu'un anneau de bronze ont été trouvés. J.-M. Treffort a daté cette occupation du Hallstatt ancien.

Bibliographie : Desbrosse et *al.* 1959, Treffort 1994

Site : 01 255 Chépieu

Commune : Montagnieu

X : 843,180

Y : 2094,646

Précision de la localisation : approximative

Type : plein air

Fiabilité : site certain

Sitologie : Replat de pente de massif calcaire

Matériel : indéterminé

Occupation : Bronze final

Description/commentaires : Site du Bronze final inédit mentionné par J.-M. Treffort, sans précision.

Bibliographie : Treffort 2005

Site : 01 255 Grotte du Souhait

Commune : Montagnieu

X : 843,696

Y : 2094,947

Précision de la localisation : approximative

Type : grotte

Fiabilité : site certain

Sitologie : Haut de pente de massif calcaire

Matériel : Silex, céramiques et ossements

Occupation : Mésolithique, Néolithique moyen (Chasséen), Bronze final et Hallstatt

Description/commentaires : Grotte fouillée par Desbrosse, Perraud, Parriat entre 1955 et 1961, ainsi qu'en 1981.

L'occupation semble commencer au Mésolithique, et avec une occupation essentiellement funéraire au Néolithique chasséen (7 sépultures en coffre de dalles). Des niveaux avec foyers ont été datés du Bronze final et de Hallstatt. Les niveaux gallo-romains sont importants et localisés à l'entrée de la grotte.

Voir catalogue Antique.

Bibliographie : Combié 1959, 1962, 1964b, 1965, Desbrosse et al. 1961, André 2000, p.79-81

Site : 01 255 Pré-de-la-Cour

Commune : Montagnieu

X : 841,363

Y : 2092,976

Précision de la localisation : relevé cadastral

Type : plein air

Fiabilité : site certain

Sitologie : Berge alluviale du Rhône

Matériel : silex, céramiques, restes botaniques

Occupation : Néolithique moyen, Campaniforme, Bronze final I, Bronze final IIIb, début du Hallstatt

Description/commentaires : Site fouillé lors de l'opération ArchéoRhône.

- Néolithique moyen : Une fréquentation est attestée par un abondant mobilier lithique et quelques tessons de céramiques. Seules 3 petites fosses ont pu être identifiées.

- 1 tesson atteste d'une fréquentation au Campaniforme

- Bronze final I : occupation attestée par des structures d'habitats (dépotaires, trous de poteaux, silos)

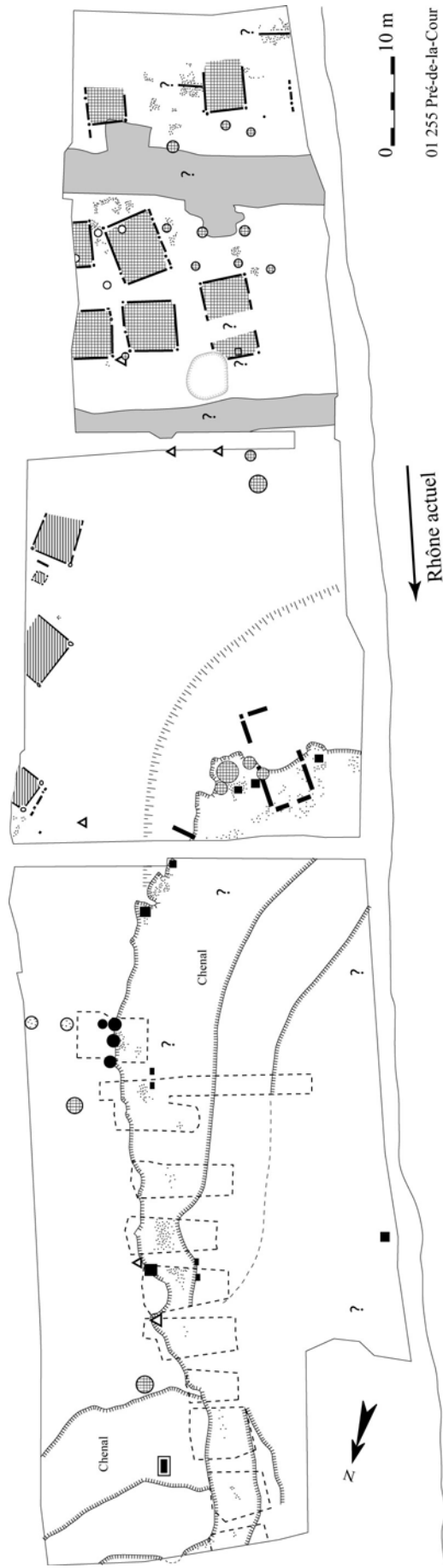
- Bronze final IIIb : village (habitats, silos, fosses, foyers)

- Hallstatt C: four enterré, fosses.

Le site est implanté en bordure de Rhône, à un secteur de confluence avec un affluent du Rhône. Occupé pendant l'Antiquité

Voir catalogue Antique.

Bibliographie : Vital 1993.



01 255 Pré-de-la-Cour
 DAO : G. Gaucher
 d'après Vital 1993

0 10 m

Rhône actuel

Légende

- Premier Age du Fer
- ▨ Bronze final IIIb
- ▧ Bronze final I
- △ Néolithique
- Indéterminé
- Concentration de charbons/céramiques

Site : 01 255 Roche Noire

Commune : Montagnieu

X : 843,600

Y : 2094,900

Précision de la localisation : approximative

Type : grotte

Fiabilité : site certain

Sitologie : Replat sur pente de massif calcaire

Matériel : Céramique, lithique, métallique

Occupation : Néolithique moyen (indice), Bronze ancien, Bronze final I à IIIa, Hallstatt D1 peut être C1.

Description/commentaires : Grotte fouillée par J.-M. Treffort et A. Dumont depuis 1996. Les fouilles ont permis la mise au jour de plusieurs occupations.

- Un indice d'occupation du Néolithique moyen (1 tesson)
- Occupation Bronze ancien : une fosse
- Occupation du Bronze moyen avec sols, trous de poteaux et foyers
- Occupation du Bronze final I à IIIb avec sols, trous de poteaux et foyers. La découverte de restes humains (dents et phalanges) dans des couches datées du Bronze final IIb-IIIa, pose la question d'une utilisation comme grotte sépulcrale collective
- Occupation Hallstatt C à D1: 4 structures à combustion
- Occupation Tène finale : sols et structures de combustion et aménagements en creux.
- Occupation antique : sol, foyer et un mur. De plus, dans une cavité, les parois ont été retaillées, et portent la marque de trous de boulins. L'absence de stratification plaide pour un plancher en bois. Possiblement antique.

Voir catalogue Antique.

Bibliographie : André 2000 p. 66, Treffort, Dumont 2000, BSR-RA 2005, BSR-RA 2008.

Site : 01 338 Gland

Commune : St-Benoît

X : 851,169

Y : 2083,153

Précision de la localisation : GPS

Type : plein air

Fiabilité : indice

Sitologie : En plaine alluviale

Matériel : Galets, graviers et céramique

Occupation : Age du Bronze ou Age du Fer indéterminé

Description/commentaires : Prospection pédestre : petite concentration de galets et graviers sur 100 m² associée à un tesson non tourné à proximité d'un site antique.

Site : 01 338 Le Mopard

Commune : St-Benoît

X : 855,514

Y : 2079,354

Précision de la localisation : GPS

Type : grotte

Fiabilité : site certain

Sitologie : Bas de pente de massif calcaire

Matériel : silex, céramique

Occupation : Age du Bronze final, gallo-romain

Description/commentaires : Abri sous roche fouillé au début du XX^e siècle par Tournier et Guillon, puis entre 1958 et 1967 par Perraud, Desbrosse et Parriat.

La première occupation reconnue est sauveterrienne, puis mésolithique, et un niveau reconnu comme protohistorique et gallo-romain.

Le niveau protohistorique a livré des éléments du Bronze final

Voir catalogue Antique.

Bibliographie : Combié 1959, 1965, 1977, Treffort 1994, Buisson 1990.

Site : 01 338 Neyrieu

Commune : St-Benoît

X : 852,450

Y : 2083,227

Précision de la localisation : GPS

Type : plein air

Fiabilité : site certain

Sitologie : Rebord de terrasse

Matériel : silex

Occupation : Néolithique moyen/final

Description/commentaires : Prospection pédestre : Concentration de silex (éclats et outils) dont une lamelle en silex blond à 3 pans. Le site est localisé en bordure d'un paléocours d'un affluent du Rhône. Un paléocours ancien du Rhône non daté passe d'ailleurs à proximité.



Lamelle à 3 pans
en silex blond

0 ——— 5cm

01 338 Neyrieu

DAO : G. GAUCHER

Site : 01 386 Grotte des Gitans

Commune : St-Sorlin-en-Bugey

X : 836,134

Y : 2102,404

Précision de la localisation : approximative

Type : grotte

Fiabilité : site certain

Sitologie : Falaise de massif calcaire

Matériel : céramique

Occupation : Age du Bronze final IIb et gallo-romain

Description/commentaires : Cette cavité débute par un proche situé en falaise à plus de 10 m de hauteur. Du matériel protohistorique et gallo-romain a été ramassé. En 1985, J.-L. Voruz a effectué quelques sondages et a mis au jour un foyer et une occupation du Bronze final IIb.

Voir catalogue Antique.

Bibliographie : Voruz 1986, Treffort 2005.

Site : 01 386 Grotte Poudrier

Commune : St-Sorlin-en-Bugey

X : 835,640

Y : 2103,400

Précision de la localisation : approximative

Type : grotte sépulcrale ?

Fiabilité : site certain

Sitologie : Falaise de massif calcaire

Matériel : céramiques, lithique et ossements humains

Occupation : Néolithique moyen ?, et Age du Bronze ?

Description/commentaires : Entre 1886 et 1887, fouille du professeur Jacquemin qui mis au jour des cendres à 70 cm, des céramiques noires fines qui présentent des décors avec des « dépressions qui peuvent être prises pour des doigts... des stries fines et d'autres des rayures plus grossières » (Age du Bronze ?) à 110 cm, , des os d'animaux, des silex dont silex blond tranchant sur les bords « l'une des faces de la forme d'un trapèze est plane, l'autre est taillée à plusieurs facettes se relevant et se soudant à l'une des extrémités. Ces deux extrémités sont taillées » (lamelle chasséenne ?), et une mâchoire humaine à 130 cm

Bibliographie : Jarriat 1969

Site : 01 386 Sous-le-Pin

Commune : St-Sorlin-en-Bugey

X : 835,008

Y : 2103,186

Précision de la localisation : approximative

Type : plein air

Fiabilité : site certain

Sitologie : Terrasse fluvioglaciaire, zone de piémont

Matériel : céramique

Occupation : Bronze final IIIb

Description/commentaires : Site sondé lors de la construction d'un pavillon.

Mise au jour d'une fosse de la fin du Bronze final IIIb avec du matériel céramique associé. L'habitat est sans doute à proximité. Une datation effectuée sur un charbon de bois donne : 2615±35 BP soit 841-758 cal. BC (Ly-9960). Mais le faciès céramique exclu une datation Premier Age du Fer

Bibliographie : Voruz 1986, André 2000, Treffort 2005, Thiériot, Treffort 2009

Site : 01 396 Sault-Brénez

Commune : Sault-Brénez

X : -

Y : -

Précision de la localisation : inconnue

Type : plein air

Fiabilité : indice de site

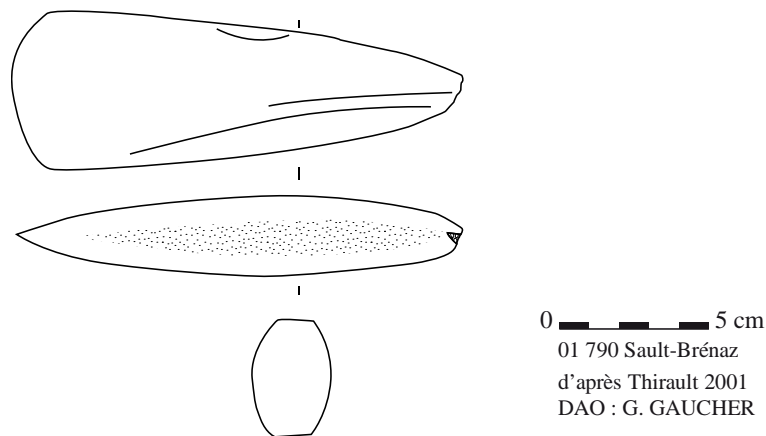
Sitologie : plaine alluviale ?

Matériel : hache polie

Occupation : Néolithique final

Description/commentaires : 1 lame polie a été trouvée lors de l'exploitation d'une carrière de gravier à Sault-Brénez. Conservée au musée d'histoire naturelle de Lyon

Bibliographie : Jarriat 1969, Thirault 2001.



Site : 01 400 Bief du marais

Commune : Seillonnaz

X : 845,050

Y : 2094,700

Précision de la localisation : approximative

Type : plein air

Fiabilité : site certain

Sitologie : fond de vallée

Matériel : céramique

Occupation : Age du Bronze final

Description/commentaires : Une tranchée de drainage a mis au jour en 1987 des tessons du Bronze final situés à plus de deux mètres de profondeur.

Bibliographie : Treffort 1994.

Site : 01 400 Grotte de la Serraz

Commune : Seillonnaz

X : 845,200

Y : 2093,800

Précision de la localisation : approximative

Type : grotte

Fiabilité : site certain

Sitologie : pente de massif calcaire

Matériel : céramique

Occupation : Age du Bronze ancien

Description/commentaires : De travaux spéléologiques dans la grotte de la Serraz ou de la Clef ont mis au jour des vestiges céramiques qui se rapportent au Bronze ancien.

Bibliographie : Combier 1980, p. 479.

Site : 01 403 Barlières

Commune : Serrières-de-Briord

X : 841,107

Y : 2096,764

Précision de la localisation : relevé cadastral

Type : plein air

Fiabilité : site certain

Sitologie : Pied de terrasse de kame, sur la berge d'un paléocours

Matériel : céramique, silex

Occupation : Bronze final IIIb

Description/commentaires : Site sondé lors de l'opération ArchéoRhône.

Il est localisé au pied d'une butte et sur la berge alluviale du Rhône en phase d'atterrissement. Les vestiges sont composés de céramiques, de fragments de soles, de pierres de chauffe rubéfiées, meules, quelques pièces lithiques et quelques pièces de bois.

Bibliographie : Nicoud et *al* 1989.

Site : 01 444 Trou du Muscardin

Commune : Villebois

X : 841,140

Y : 2099,100

Précision de la localisation : approximative

Type : grotte

Fiabilité : site certain

Sitologie : Falaise calcaire

Matériel : céramique

Occupation : Bronze final I

Description/commentaires : Cette cavité situE en falaise au dessus de Villebois a livré quelques tessons à un membre du Groupe Ulysse Spéleo. Quelques uns pourraient dater du Bronze final I

Bibliographie : Treffort 1994

Site : 38 012 Ile des Cotes

Commune : Aoste

X : 855,915

Y : 2072,713

Précision de la localisation : GPS

Type : plein air

Fiabilité : site certain

Sitologie : Plaine alluviale, peut être sur une paléoberge du Guiers

Matériel : 5 silex et concentration de céramique non tournée

Occupation : Bronze indéterminé

Description/commentaires : Prospection pédestre : concentration de céramiques de l'Age du Bronze accompagnées de 5 silex, plus quelques céramiques gallo-romaines.

Voir catalogue Antique

Site : 38 012 Les Communaux

Commune : Aoste

X : 855,096

Y : 2072,262

Précision de la localisation : GPS

Type : plein air

Fiabilité : indice

Sitologie : Berge alluviale d'un paléocours du Guiers

Matériel : 2 silex associés à quelques tessons de céramique non tournée

Occupation : Age du Bronze ou Age du Fer, indéterminé

Description/commentaires : Prospection pédestre : matériel protohistorique trouvé sur un site antique. Le site est localisé sur les berges d'un paléocours du Guiers/Bièvre qui est fonctionnel à l'Age du Bronze et en voie d'atterrissement depuis une période légèrement antérieure à La Tène.

Voir catalogue Antique

Site : 38 012 Malvais Est 3

Commune : Aoste

X : 855,463

Y : 2072,224

Précision de la localisation : relevé cadastral

Type : plein air

Fiabilité : site certain

Sitologie : Berge alluviale d'un paléocours du Guiers

Matériel : Silex, céramique

Occupation : Bronze indéterminé

Description/commentaires : Des sondages ont mis au jour un paléocours du Guiers néolithique associé à une occupation de l'Age du Bronze.

Bibliographie : Bilan Scientifique Rhône-Alpes 1997, p. 103 (avec une erreur : inversion entre Pré Brûla et Malvais)

Site : 38 012 Malvais Ouest

Commune : Aoste

X : 855,216

Y : 2072,602

Précision de la localisation : GPS

Type : plein air

Fiabilité : site certain

Sitologie : Berge alluviale d'un paléocours du Guiers

Matériel : Epingle en bronze, céramique non tournée

Occupation : Bronze final I-IIa, La Tène moyenne

Description/commentaires : Prospection pédestre : Concentration de *tegulae* et de céramiques. Quelques scories sont associées ainsi que du matériel métallique (fibule, monnaie)

Le matériel atteste une forte occupation protohistorique caractérisée par une épingle à tête cylindro-conique décorée de traits incisés du Bronze final I-IIa. Des sondages effectués par B. Helly dans les environs immédiats du site révèlent un aménagement de planche de bois (chemin ?) daté de La Tène moyenne (364-120 cal. BC).

Cette occupation préhistorique est installée le long d'un paléocours du Guiers de l'Age du Bronze qui n'est plus

fonctionnel à une époque légèrement antérieure à La Tène finale.

Voir catalogue Antique.

Bibliographie : Bleu et *al.* 1997, Bilan Scientifique Rhône-Alpes 1997, p. 103 (avec une erreur : inversion entre Pré Brûla et Malvais)

Site : 38 012 Pré Brula 3

Commune : Aoste

X : 855,334

Y : 2072,436

Précision de la localisation : GPS

Type : plein air

Fiabilité : indice

Sitologie : Plaine alluviale, proximité d'une paléoberge du Guiers

Matériel : Céramique

Occupation : Age du Bronze ou Age du Fer indéterminé

Description/commentaires : Prospection pedestre : épandage de tessons non tournés diffus à proximité de sondages qui ont mis au jour un paléocours du Guiers néolithique associé à une occupation de l'Age du Bronze.

Voir catalogue Antique.

Bibliographie : Bilan Scientifique Rhône-Alpes 1997, p. 103 (avec une erreur avec inversion entre Pré Brûla et Malvais)

Site : 38 012 Saint-Pierre/Les Côtes

Commune : Aoste

X : 855,808

Y : 2070,614

Précision de la localisation : relevé cadastral

Type : plein air

Fiabilité : site certain

Sitologie : Sommet et rebord d'un plateau molassique

Matériel : silex

Occupation : Néolithique final, Age du Bronze potentiel

Description/commentaires : Prospection pedestre : découverte d'éclats de 13 silex dont un éclat de lame à 2 pans en silex gris et une pointe de flèche en forme de feuille de sauge. Ce mobilier est associé à du matériel gallo-romain.

Possibilité d'une occupation de l'Age du Bronze. Peut-être cette occupation est à mettre en lien avec les 2 haches polies conservée au musée d'Aoste

Bibliographie : Bocquet 1969a

Site : 38 022 Les Avenières

Commune : Les Avenières

X : 851,500

Y : 2075,700

Précision de la localisation : non localisé (centré sur la commune)

Type : objet isolé

Fiabilité : site certain

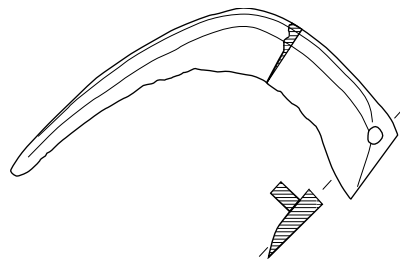
Sitologie : -

Matériel : faucille en bronze

Occupation : Age du Bronze final IIIb.

Description/commentaires : Faucille à bouton en bronze conservée au musée de Vienne, circonstances de découvertes inconnues

Bibliographie : Bocquet 1969.



faucille en bronze à bouton

0 ————— 5cm
38 022 Les Avenières
d'après Bocquet 1969
DAO : G. GAUCHER

Site : 38 022 Le Pré-de-la-Cour

Commune : Les Avenières

X : 848,181

Y : 2077,114

Précision de la localisation : GPS

Type : indéterminé

Fiabilité : indice de site

Sitologie : berge alluviale d'un paléocours du Rhône

Matériel : pieu en bois

Occupation : Age du Bronze final IIIb.

Description/commentaires : Lors de l'opération géoarchéologique du Pré-de-la-Cour aux Avenières en 2006, on a découvert un pieu en bois couché et alluvionné sur le tombant de la berge constituant le banc de convexité d'un paléochenal du Rhône antique. Une datation radiocarbone donne 2665 ± 30 BP soit 896-795 BC (SacA 7486 – bronze final 3b). La bonne conservation indiquerait un pieu peu transporté par le fleuve et indiquerait donc un aménagement ou un habitat à proximité, implanté le long de la berge.

Bibliographie : Salvador et al. 2006, Salvador, Berger 2007.

Site : 38 050 Revin

Commune : Bouchage Le

X : 847,216

Y : 2080,415

Précision de la localisation : GPS

Type : plein air

Fiabilité : site certain

Sitologie : Plaine alluviale, proximité d'un paléocours du Rhône ?

Matériel : Céramique décorée

Occupation : Age du Bronze final ou/ Premier Age du Fer indéterminé

Description/commentaires : Prospection pédestre : présence d'un tesson non tourné à décor incisé qui permet d'établir une occupation ancienne (Bronze final, Age du Fer ?) sur un site antique

Voir catalogue Antique.

Site : 38 050 Sous-les-Vernes 2

Commune : Bouchage Le

X : 846,834

Y : 2078,042

Précision de la localisation : GPS

Type : plein air

Fiabilité : site certain

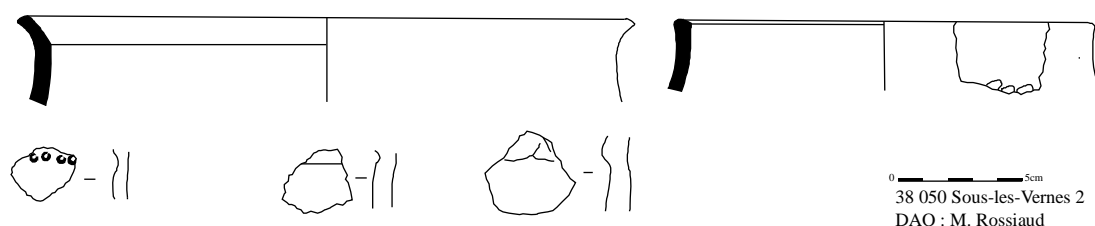
Sitologie : En plaine alluviale, proximité d'un paléocours du Rhône

Matériel : Céramique

Occupation : Bronze final IIIa-b

Description/commentaires : Prospection pédestre : tessons du Bronze final IIIa et/ou IIIb reconnus sur un site gallo-romain (datation J.-M. Treffort)

Voir catalogue Antique.



Site : 38 054 Bramafren

Commune : Bouvesse-Quirieu

X : 839,872

Y : 2093,058

Précision de la localisation : GPS

Type : plein air

Fiabilité : site certain

Sitologie : Zone de piémont sur une terrasse fluvioglacière

Matériel : galets thermofractés, silex, fragment de hache polie, céramique

Occupation : Néolithique

Description/commentaires : Prospection pédestre : concentration de galets thermofractés avec quelques silex dont un fragment de hache polie en pierre noire et quelques céramiques non tournées.

Site : 38 055 Le Gipet

Commune : Brangues

X : 849,336

Y : 2082,840

Précision de la localisation : GPS

Type : plein air

Fiabilité : indice

Sitologie : Berge alluviale d'un paléocours du Rhône

Matériel : silex

Occupation : indéterminée

Description/commentaires : Prospection pédestre : 1 éclat de silex isolé trouvé au sein d'un site antique.

Voir catalogue Antique

Site : 38 055 Les Charmes 2

Commune : Brangues

X : 847,984

Y : 2082,513

Précision de la localisation : GPS

Type : plein air

Fiabilité : indice

Sitologie : Terrasse alluviale, en zone de piémont

Matériel : silex

Occupation : indéterminée

Description/commentaires : Prospection pedestre : 1 éclat de silex isolé

Site : 38 055 Pré du Flachet

Commune : Brangues

X : 848,013

Y : 2082,852

Précision de la localisation : GPS

Type : plein air

Fiabilité : indice

Sitologie : Terrasse alluviale, zone de piémont

Matériel : silex

Occupation : indéterminée

Description/commentaires : Prospection pedestre : 2 éclats de silex isolés

Site : 38 083 Charette

Commune : Charette

X : -

Y : -

Précision de la localisation : localisation inconnue

Type : plein air

Fiabilité : indice

Sitologie : inconnue

Matériel : silex

Occupation : Néolithique

Description/commentaires : Découverte d'une hache polie sur la commune citée par Chantre en 1867, mais la localisation est indéterminée.

Bibliographie : Bocquet 1969.

Site : 38 135 Courtenay

Commune : Courtenay

X : -

Y : -

Précision de la localisation : localisation inconnue

Type : sépulture

Fiabilité : site certain

Sitologie : inconnue

Matériel :

Occupation : Hallstatt récent

Description/commentaires : Sépulture découverte dans une fente de rocher accompagnée de 2 bracelets, en bronze, ouverts, ornés de dents de loup incisées avec extrémités terminées en bouton datés du Hallstatt récent.

Bibliographie : Bocquet 1969.

Site : 38 135 Oppidum des Romains

Commune : Courtenay

X : -

Y : -

Précision de la localisation : localisation inconnue

Type : plein air

Fiabilité : site certain

Sitologie : inconnue

Matériel : faucilles

Occupation : Bronze final IIIb

Description/commentaires : dépôt de bronzes avec faucilles découvert sur un site d'oppidum à Courtenay et attribuables au Bronze final III. Il est possible qu'il y ait une confusion avec le village de Courtenay dans le Loiret (45)

Bibliographie : Bocquet 1969.

Site : 38 135 Pré de Planchu

Commune : Courtenay

X : 836,150

Y : 2089,950

Précision de la localisation : relevé cadastral

Type : plain air

Fiabilité : site certain

Sitologie : Pied de massif morainique

Matériel : épée en bronze

Occupation : Bronze final ou Hallstatt

Description/commentaires : Découverte par S. Carrara d'une épée en bronze datant du Bronze final ou du Premier Age du Fer sur un site antique avec une forte occupation laténienne.

Bibliographie : Carrara 2000, n°36.

Site : 38 139 Chancillon 2

Commune : Creys-Mépieu

X : 842,880

Y : 2089,902

Précision de la localisation : GPS

Type : plein air

Fiabilité : indice

Sitologie : Au milieu d'une plaine fluvioglacière (terrasse)

Matériel : silex

Occupation : indéterminée

Description/commentaires : Prospection pédestre : 2 silex isolés et distants de 100 m.

Site : 38 139 Grotte de Mérieu

Commune : Creys-Mépieu

X : 846,099

Y : 2087,297

Précision de la localisation : approximative

Type : grotte

Fiabilité : site certain

Sitologie : Haut de pente de massif calcaire

Matériel : Ossements humains

Occupation : Protohistoire indéterminée

Description/commentaires : mandibules et ossements humains dans les archives du Centre de Préhistoire Alpine de Grenoble.

Bibliographie : Bocquet 1969.

Site : 38 139 Grotte des Cresses

Commune : Creys-Mépieu

X : 845,136

Y : 2087,871

Précision de la localisation : approximative

Type : grotte

Fiabilité : site certain

Sitologie : Haut de pente de massif calcaire

Matériel : silex, os, ossement, céramique

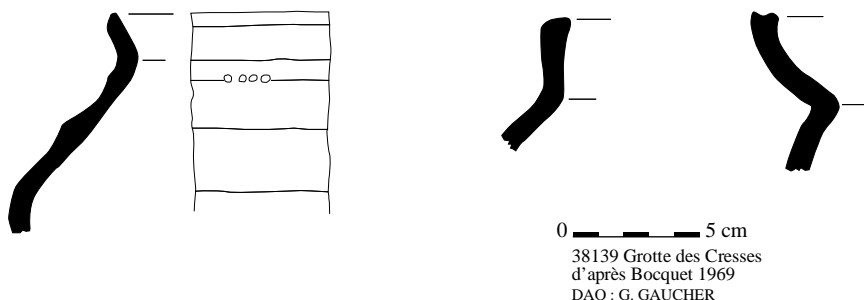
Occupation : Néolithique final/Campaniforme, Bronze final IIb-IIIa.

Description/commentaires : Grotte fouillée au XIX^e siècle par Costa de Beauregard.

La couche superficielle contenait des poteries romaines. La couche du dessous recouvrait 2 à 3 corps. Au dessous des sépultures, 5 couteaux de silex ont été retrouvés (1 du Grand Pressigny), accompagnés de poinçon en os, d'une perle en os, d'ossements d'animaux travaillés, de glands et de fruits carbonisés. Datation : Néolithique final-Campaniforme. Poupon et Chatain signalent la trouvaille d'une urne du Bronze final IIb-IIIa dans la grotte. La datation radiocarbone effectuée sur le contenu d'une urne cinéraire donne 2440±150 BP soit 896-198 cal. BC (Ly-3443).

Voir catalogue Antique

Bibliographie : Bocquet 1969 p.39, Poupon 1975, Gallia-Préhistoire 1985, 2, p. 406, Treffort 1994.



Site : 38 139 Molard Viret 3

Commune : Creys-Mépieu

X : 842,250

Y : 2090,500

Précision de la localisation : relevé cadastral

Type : plein air

Fiabilité : indice

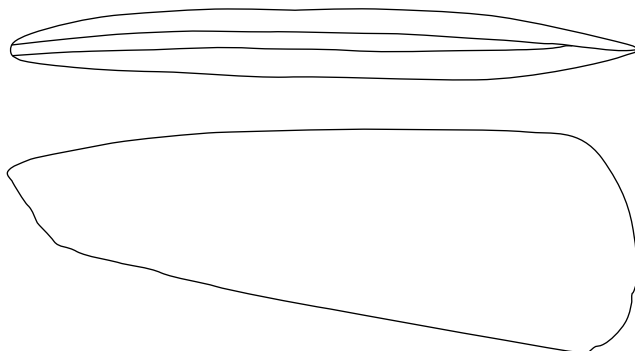
Sitologie : Sommet de butte morainique

Matériel : hache en pierre

Occupation : Néolithique

Description/commentaires : Découverte d'une hache à bord équarris et polis en serpentine.

Bibliographie : Combiér 1977, 20, 2 p. 635 ; Chatain 1980.



Hache en roche verte

0 ——— 5cm
38 139 Molard Viret 3
d'après Chatain 1980
DAO : G. GAUCHER

Site : 38 139 Saint-Alban

Commune : Creys-Mépieu

X : 845,849

Y : 2087,605

Précision de la localisation : relevé cadastral

Type : plein air

Fiabilité : site certain

Sitologie : Sommet rebord d'une butte calcaire

Matériel : silex, meules, fusaïoles, céramiques

Occupation : Bronze final IIIa (indice), Bronze final IIIb et début du Hallstatt ancien

Description/commentaires : Site sondé lors de l'opération ArchéoRhône sur le site de Saint-Alban qui est une maison forte médiévale.

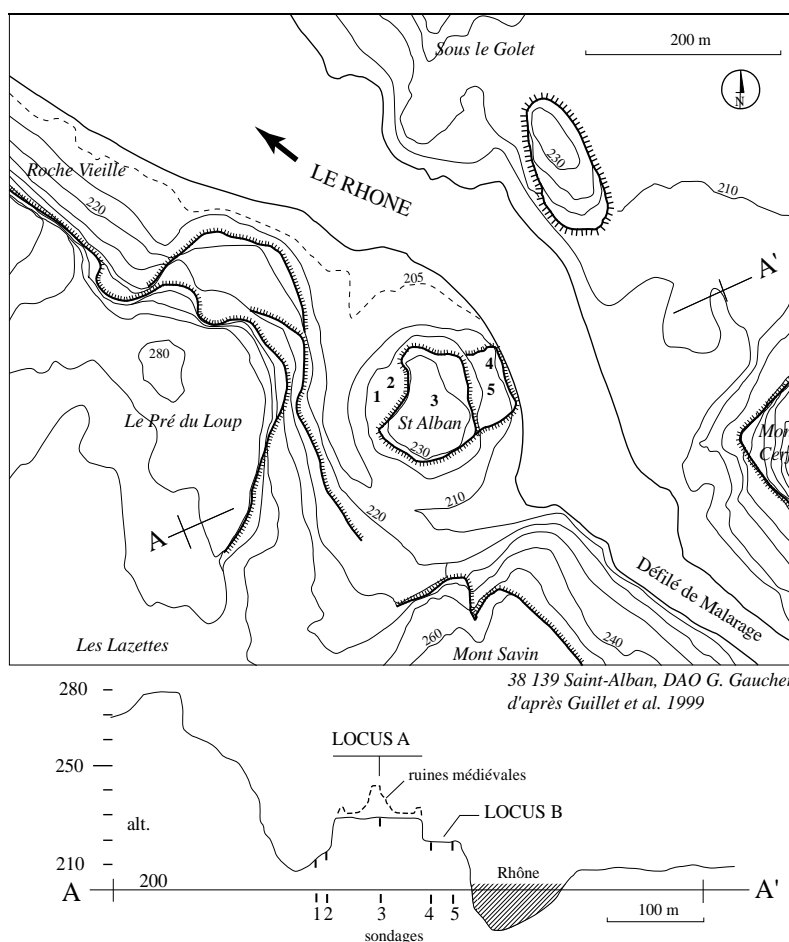
L'occupation du Bronze occupe deux secteurs : un secteur correspondant au sommet de l'éperon où se situent les ruines de la maison forte (locus A) et une terrasse en contrebas (locus B)

- Locus A : sépulture d'homme (967-807 cal BC) associée à deux empièvements et un sol du Bronze final IIIb, mais il y a quelques indices d'une occupation antérieure remaniée (Bronze final IIIa).

- Locus B: Sols d'occupation associés à des trous de poteaux, soles, foyers du Bronze final IIIb et peut être IIIa

Site occupé pendant l'Antiquité. Voir *catalogue Antique*.

Bibliographie : Voruz 1987, Treffort 1993, 1994, Guillet et *al.* 1999.



Site : 38 183 Granieu

Commune : Granieu

X : 853,850

Y : 2071,900

Précision de la localisation : non localisée (centré sur la commune)

Type : objets isolé

Fiabilité : site certain

Sitologie : -

Matériel : haches en bronze

Occupation : Age du Bronze ancien

Description/commentaires : 2 haches en bronze de type Neyruz en provenance de Granieu sont conservées au musée d'Aoste. Circonstance de découverte inconnues.

Bibliographie : Bocquet disponible sur <http://bocqueta.club.fr/inventaire0.htm>

Site : 38 247 Chalépont 2

Commune : Montalieu-Vercieu

X : 839,775

Y : 2096,346

Précision de la localisation : Cadastre

Type : plein air

Fiabilité : site certain

Sitologie : Zone de piémont sur une berge alluviale du Rhône

Matériel : céramique

Occupation : Néolithique (indice) et Hallstatt ancien

Description/commentaires : Fouille lors de l'opération ArchéoRhône.

Site localisé à proximité d'une dépression en voie de comblement pendant la Protohistoire.

- Matériel néolithique retrouvé mais en position secondaire et roulé à cause des débordements du fleuve.

- Deux bâtiments du Premier Age du Fer de 8x5 m matérialisé par des trous de poteaux, associé à quelques fosses et quelques foyers à été identifié, plus une sépulture à incinération. Tous les vestiges sont très érodés par les travaux de la CNR et les crues du Rhône.

Voir catalogue Antique

Bibliographie : De Klijn 1985d, 1990.

Site : 38 247 Chamboud

Commune : Montalieu-Vercieu

X : 840,018

Y : 2096,466

Précision de la localisation : relevé cadastral

Type : plein air

Fiabilité : site certain

Sitologie : Plaine alluviale du Rhône, en position de piémont

Matériel : Silex, céramiques, fours, foyers

Occupation : Néolithique moyen/final, Tène Ancienne

Description/commentaires : Site fouillé lors de l'opération ArchéoRhône

- Mise au jour de structures : silos, foyers, fours, solins empierrés, trous de poteaux. Ces structures sont associées à de la céramique très émoussée, mais avec plus de 2000 objets en silex en très bon état de conservation. Des études ont montré que des débitages de silex avaient lieu *in situ* et dataient plutôt du Néolithique moyen alors que la céramique était plutôt caractéristique du Néolithique final. Des chercheurs ont pensé que la stratigraphie du site a été écrasée (Pétrequin et *al.* 1987-1988), mélangeant ainsi 2 horizons distincts, mais Perrin (1994) plaide plutôt pour une culture propre au début du Néolithique final, soit vers 3000-2800 av. J.-C.

- 3 incinérations très érodées par les travaux de la CNR ont été découvertes. La présence de fibules permet de proposer une date de La Tène ancienne.

Bibliographie : Voruz 1984, Pétrequin et *al.* 1987-1988, Vital, Voruz 1991, Perrin 1994.

Site : 38 261 Le Vouet

Commune : Morestel

X : 843,235

Y : 2080,094

Précision de la localisation : relevé cadastral

Type : plein air

Fiabilité : site certain

Sitologie : En pied de massif morainique

Matériel : Céramique, silex et épingle en bronze

Occupation : Age du Bronze final IIIb ou Hallstatt C

Description/commentaires : Lors de sondages diagnostics de l'INRAP, une fosse associée à beaucoup de matériel céramique, lithique et métallique (épingle) a été fouillée. Des tessons non tournés sont trouvés dans quelques sondages.

Pas de trace d'habitat (trous de poteaux, sols).

Bibliographie : Bleu, Thevenin 2004, Bleu et *al.* 2004b.

Site : 38 261 Rivoirette

Commune : Morestel

X : 843,194

Y : 2079,877

Précision de la localisation : relevé cadastral

Type : plein air

Fiabilité : indice de site

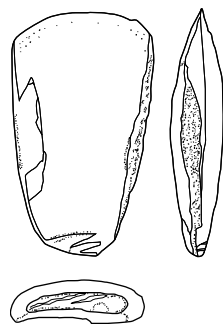
Sitologie : En pied de massif morainique, rebord de zone lacustre

Matériel : Céramique, hache polie en roche verte

Occupation : Néolithique

Description/commentaires : Lors de sondages diagnostics de l'INRAP, découverte d'une hache polie en roche verte associée à quelques tessons de céramique non tournée posés sur des blocs calcaire posés à plat, à proximité immédiate d'une cuvette humide marquée par un niveau à craie lacustre. Les auteurs ont voulu interpréter cette hache comme un témoin d'une occupation du Bronze final à cause de la morphologie de la hache qui « ne correspond pas à des modèles néolithiques » et de sa proximité avec le site du Vouet (voir plus haut). Néanmoins, sa typologie n'est pas si éloignée des haches néolithiques des Alpes du Nord (Thirault 2001). Une datation de cette époque est très probable.

Bibliographie : Bleu *et al.* 2004b.



0 ————— 5 cm
38 261 Rivoirette
Dessin : S. Saintot
DAO : G. GAUCHER

Site : 38 297 Lac de Save

Commune : Passins

X : 841,696

Y : 2083,373

Précision de la localisation : approximative

Type : plein air

Fiabilité : site certain

Sitologie : Rebord de tourbière/lac

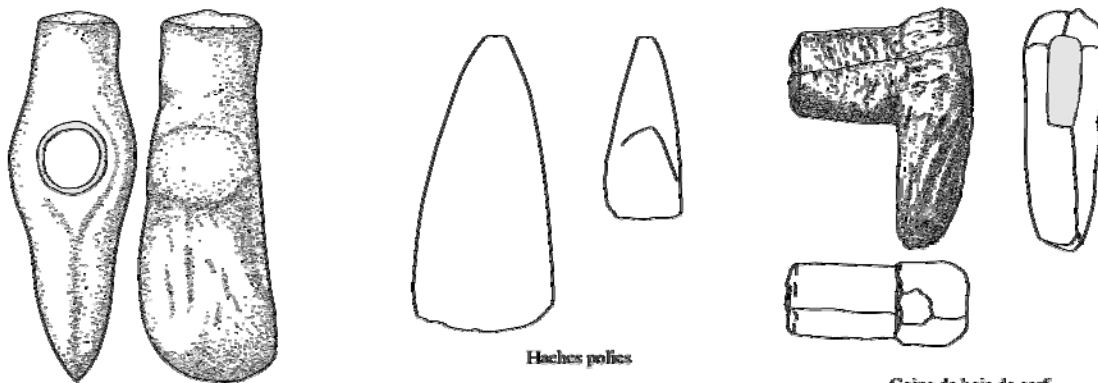
Matériel : Silex, céramique, meule dormante

Occupation : Néolithique final (Campaniforme).

Description/commentaires : Depuis le XIX^e siècle, on mentionne des découvertes lors de l'extraction des tourbières à l'ouest du lac de Save : pièces de bois travaillées, céramiques grossières, ossements. 3 objets extraits en 1835 ont pu être inventoriés : une hache-marteau en serpentine, 2 plaques en serpentine.

En 1966, des pieux, poutres équarries, et des ossements de cerfs ont été extraits de la même tourbière. Quelques objets ont pu être inventoriés : une gaine de bois de cerf, une meule dormante, un tesson en pâte noire (fragment de fond de plat). Il y a mention de trouvailles de 2 haches polies triangulaires à Passins qui sont sans doute à rattacher à ces découvertes en tourbière. L'ensemble de ces découvertes datent du Néolithique final ou du Campaniforme

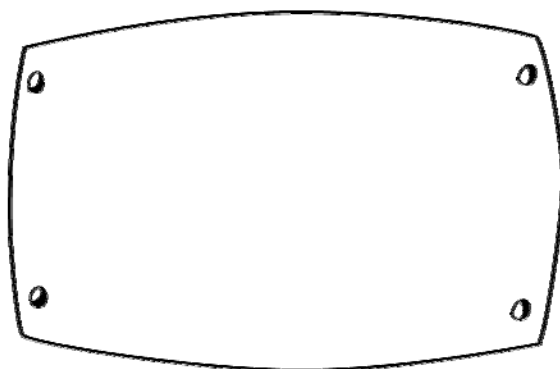
Bibliographie : Bocquet 1969 p. 299



Hache-marteau
en serpentine grisâtre

Haches polies

Gaine de bois de cerf



Plaques d'anchors en serpentine verte (provenance exacte ?)

0 ——— 5 cm
38 297 Lac de Save
D'après Bocquet 1969
DAO : G. GAUCHER

Site : 38 320 Aunou

Commune : Porcieu-Amblagnieu

X : 836,584

Y : 2099,095

Précision de la localisation : GPS

Type : abri sous roche

Fiabilité : site certain

Sitologie : Pied de coteau sur le plateau calcaire

Matériel : silex et céramiques

Occupation : Néolithique ?

Description/commentaires : Prospection pédestre : quelques tessons de céramiques fine non tournée noire et orange type bistre apparentées à de la céramique néolithique et silex à pied d'un abri sous roche.

Site : 38 320 Porcieu-Amblagnieu

Commune : Porcieu-Amblagnieu

X : 838,100

Y : 2097,300

Précision de la localisation : non localisé (centré sur la commune)

Type : dépôt de fondeur

Fiabilité : site certain

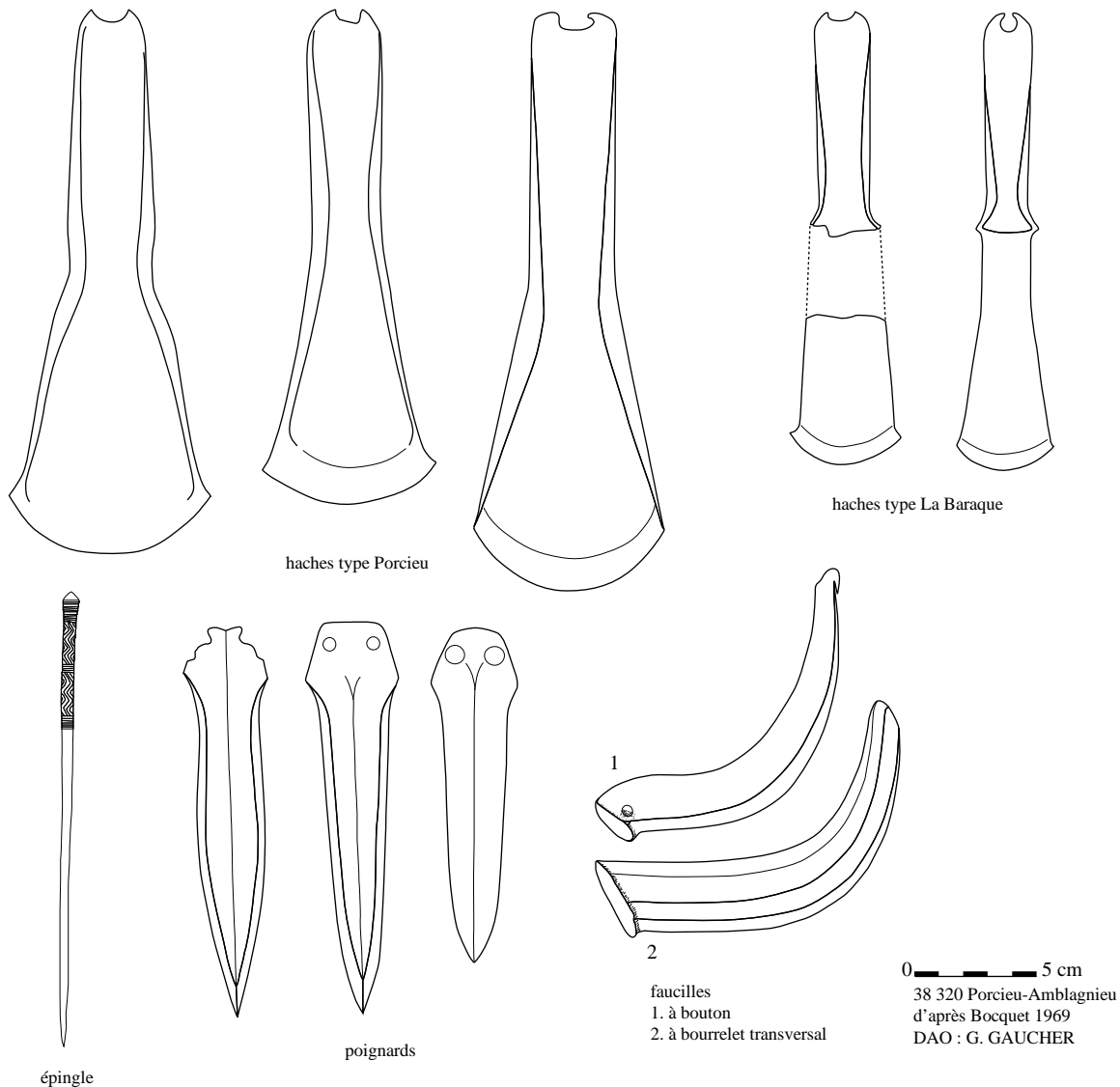
Sitologie : -

Matériel : Armes, bijoux, outils

Occupation : fin Age du Bronze moyen / début Bronze final I

Description/commentaires : Découverte d'un dépôt de fondeur à Porcieu-Amblagnieu en 1896 acheté par le Musée des Antiquités Nationales en 1897. Le dépôt se compose de : 3 haches à bord droit et tranchant en cloche du type Porcieu-Amblagnieu, 2 haches à bords droits de type La Baraque, 6 poignards, 2 bracelets ouverts ornés de traits incisés, 3 épingles à tête coniques, 3 faucilles à bourrelets, 1 faucille à bouton, 1 spatule, 1 poinçon-ciseau, 1 pointe de javelot, 3 ciseaux à froids, 1 petite enclume, 1 marteau à douille.

Bibliographie : Bocquet 1969.



Site : 38 320 Usine de Porcieu

Commune : Porcieu-Amblagnieu

X : 838,143

Y : 2099,292

Précision de la localisation : approximative

Type : plein air

Fiabilité : site certain

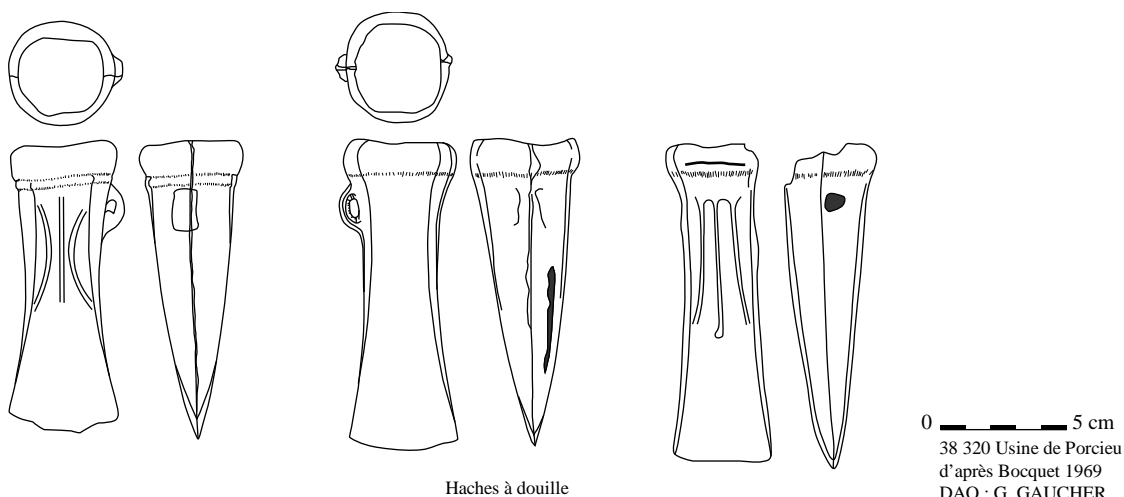
Sitologie : Rebord de terrasse

Matériel : haches à douilles

Occupation : Age du Bronze final IIIb

Description/commentaires : Trouvaille en 1960 d'un dépôt de haches à douilles du Bronze final (dépôt de fondeur ?) par une pelle mécanique dans un éboulis au pied de la falaise qui borde le Rhône, à 100m à l'ouest du pont de Sault-Brenaz. L'inventeur a récupéré une dizaine d'objets en bronze parmi les découvertes. Des 10 haches trouvées, il n'en a conservées que trois.

Bibliographie : Bocquet 1969.



Site : 38 323 Pressins

Commune : Pressins

X : -

Y : -

Précision de la localisation : localisation inconnue

Type : plein air

Fiabilité : site certain

Sitologie : dans le lit de la Bièvre

Matériel : Bijou métallique

Occupation : Bronze final I

Description/commentaires : Bracelet ouvert, massif, à petits tampons, décoré de chevrons courbes pointillés et d'incisions obliques, du style de "La Poype" et de "Saint-André-de-Rosans" trouvé dans le lit de la Bièvre, et daté du Bronze final I.

Bibliographie : Bocquet 1969.

Site : 38 483 Combe noire

Commune : Sermérieu

X : 837,280

Y : 2080,800

Précision de la localisation : approximative

Type : plein air

Fiabilité : site certain

Sitologie : Rebord de terrasse glacio-lacustre

Matériel : céramique

Occupation : Bronze final IIIb

Description/commentaires : Site découvert en 1998 lors d'une opération d'évaluation archéologique liée à l'extension d'une gravière. Différents aménagements, et notamment deux fours à pierre chauffantes, ont été mis au jour. Le mobilier étudié provient, en majeure partie, des cinq centimètres supérieurs de l'un de deux fours et datent de la fin du Bronze final IIIb.

Bibliographie : Thiérot, Sarrasin 1999, Thiérot, Treffort 2009

Site : 38 483 Sermérieu 2

Commune : Sermérieu

X : -

Y : -

Précision de la localisation : localisation inconnue

Type : -

Fiabilité : indice

Sitologie : -

Matériel : silex ?

Occupation : Néolithique

Description/commentaires : Plusieurs objets "néolithiques" ont été signalés à E. Chantre au XIX^e s. Il s'agit probablement de haches polies

Bibliographie : Bocquet 1969.

Site : 38 465 Chevrin 4

Commune : St-Victor-de-Morestel

X : 846,424

Y : 2080,798

Précision de la localisation : GPS

Type : plein air

Fiabilité : site certain

Sitologie : Berge alluviale du Rhône, en piémont de massif calcaire

Matériel : silex, céramique

Occupation : Néolithique ?

Description/commentaires : Prospection pédestre : 10 éclats de silex associés à de la céramique non tournée en bordure d'un paléocours recoupé à l'Atlantique récent (Néolithique ?).

(prospection PRH 003)

Site : 38 465 Grotte du Saugey

Commune : St-Victor-de-Morestel

X : 847,578

Y : 2084,474

Précision de la localisation : approximative

Type : grotte

Fiabilité : site certain

Sitologie : Bas de pente faible de massif calcaire

Matériel : Céramique

Occupation : Néolithique

Description/commentaires : Ramassage effectué dans les années 1980 par H. Chatain de céramiques grossières associées à une hache polie en roche verte.

Source : Chatain 1987.

Site : 38 465 Payerne

Commune : St-Victor-de-Morestel

X : 846,739

Y : 2081,211

Précision de la localisation : GPS

Type : plein air

Fiabilité : site certain

Sitologie : Berge alluviale d'un paléocours du Rhône

Matériel : silex

Occupation : Néolithique moyen/final

Description/commentaires : Prospection pédestre : large épandage avec une vingtaine de silex dont quelques petites lames à 3 pans en silex gris. Le site est localisé sur une berge concave d'un paléocours recoupé à l'Atlantique récent (Néolithique ?)

Site : 38 465 Rochettes

Commune : St-Victor-de-Morestel

X : 847,003

Y : 2081,285

Précision de la localisation : GPS

Type : plein air

Fiabilité : indice

Sitologie : Berge alluviale d'un paléocours du Rhône

Matériel : Céramique, silex

Occupation : Protohistoire indéterminée

Description/commentaires : Prospection pédestre : tessons non tournés associés à 4 éclats de silex.

Cet indice a été trouvé avec du matériel antique. A noter que le site les Rochettes 2 (38 465 Rochettes 2) est localisé à 100 m (même site ?). Le site est localisé en bordure d'un paléocours du Rhône fonctionnel au début de la Protohistoire. Voir catalogue Antique.

Site : 38 465 Rochettes 2

Commune : St-Victor-de-Morestel

X : 847,110

Y : 2081,319

Précision de la localisation : GPS

Type : plein air

Fiabilité : indice

Sitologie : Berge alluviale d'un paléocours du Rhône

Matériel : 3 silex

Occupation : Protohistoire indéterminée

Description/commentaires : Prospection pédestre : 3 silex associés à du matériel antique (38465 Rochettes).

Cet indice d'occupation est sans doute à mettre en relation avec le site de Rochette.

Voir catalogue Antique

Site : 38 465 Rochettes 3

Commune : St-Victor-de-Morestel

X : 846,896

Y : 2081,486

Précision de la localisation : GPS

Type : plein air

Fiabilité : site certain

Sitologie : Plaine alluviale, zone de piémont

Matériel : Céramique, silex, os travaillé

Occupation : Age du Bronze final ou Hallstatt

Description/commentaires : Prospection pédestre : forte occupation protohistorique : datée du Bronze final ou du Premier Age du Fer (identification P. Jacquet, INRAP). Présence de quelques tessons antiques. Le site est localisé à proximité d'un affluent du Rhône.

Voir catalogue Antique.

Site : 38 539 Grotte de Cruz

Commune : Vertrieu

X : 835,719

Y : 2101,135

Précision de la localisation : approximative

Type : grotte

Fiabilité : indice

Sitologie : Haut de pente de massif calcaire

Matériel : céramique

Occupation : indéterminée

Description/commentaires : Des découvertes anciennes effectuées par H. Chatain dans les années 1980 indiquent 3 vases médiévaux, mais il se pourrait que se soit de la céramique non tournée.

Source : Archive SRA Rhône-Alpes

Site : 38 539 Vertrieu

Commune : Vertrieu

X : 835,100

Y : 2101,500

Précision de la localisation : non localisé (centré sur la commune)

Type : objets isolés

Fiabilité : site certain

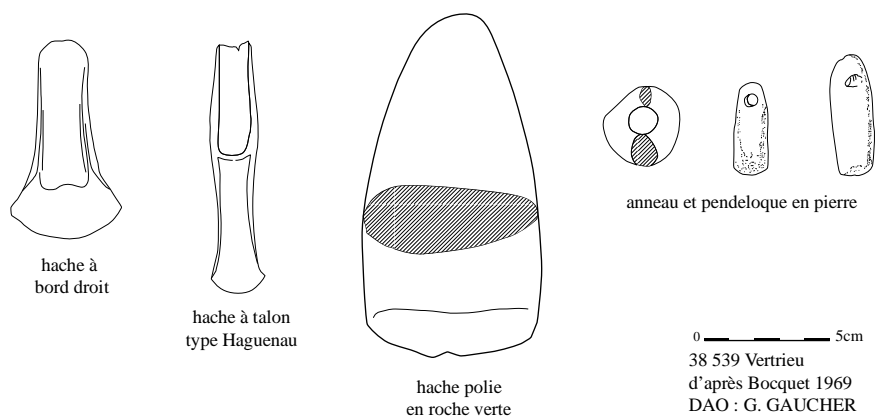
Sitologie : -

Matériel : haches en bronze, pendeloques et hache polie

Occupation : Néolithique final/Campaniforme, Bronze moyen

Description/commentaires : mentions de découvertes sur la commune de Vertrieu : 2 haches polies en pierre verte, 3 pendeloques en pierres, 1 hache en bronze à bord droit et 1 hache en bronze à talon de type Haguenau

Bibliographie : Bocquet 1969.



Site : 38 541 Le Bréviaire 2

Commune : Les Avenières

X : 847,309

Y : 2077,258

Précision de la localisation : GPS

Type : indéterminé

Fiabilité : site certain

Sitologie : berge de paléocours du Rhône

Matériel : céramique

Occupation : Age du Bronze final et gallo-romain

Description/commentaires : fragments d'un gobelet du Bronze final (identification P. Jacquet, INRAP), découverts au sein d'un site antique

Voir catalogue Antique

Bibliographie :

Site : 38 541 Thuellin

Commune : Veyrins-Thuellin

X : 847,500

Y : 2075,800

Précision de la localisation : non localisé (centré sur la commune)

Type : plein air

Fiabilité : site certain

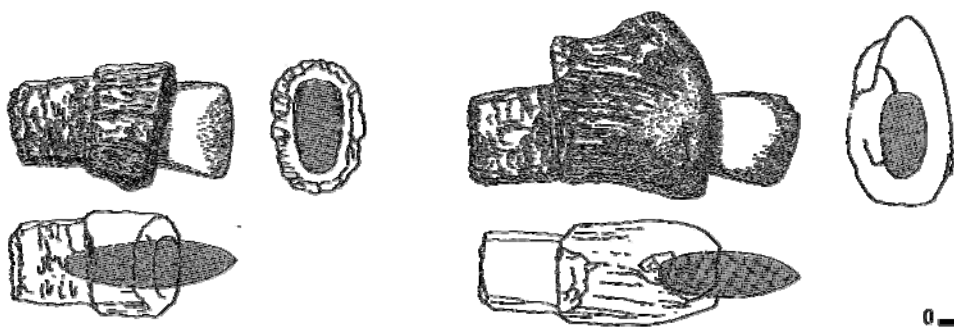
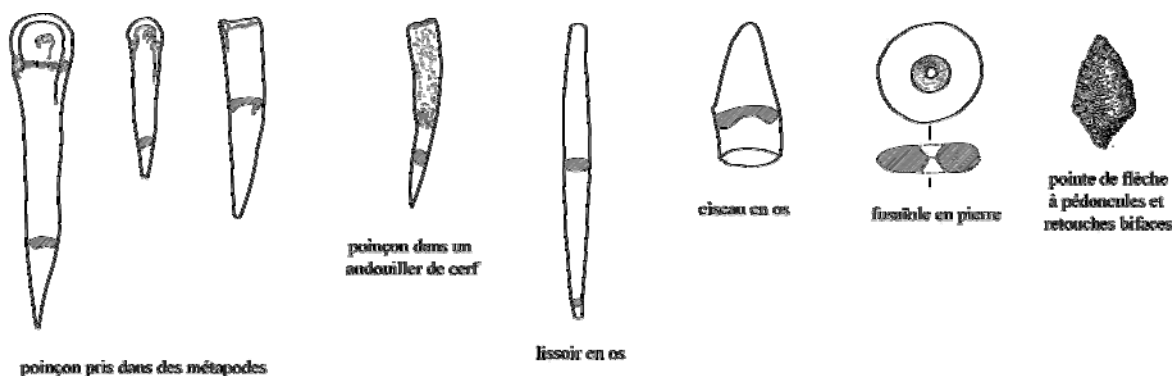
Sitologie : -

Matériel : silex, outils en os, gaine en bois

Occupation : Néolithique final/Campaniforme

Description/commentaires : Le musée de Vienne conserve du matériel qui provient de la commune de Thuellin. Les objets ont une teinte brune caractéristique de fossilisation en tourbière. L'inventaire se compose de : 2 gaines en bois de cerf, 2 haches polies en roche verte, 1 pointe de flèche, 4 poinçon en os, 1 ciseau en os, 1 galet plat percé (fusaïole), 1 lisseur long en os.

Bibliographie : Bocquet 1969.



gaines en bois de cerf et leurs haches en pierres polies en roche verte

0 ————— 5 cm

38 541 Thuellin
d'après Bocquet 1969
DAO : G. GAUCHER
(sauf pointe de silex et gaines en bois,
dessin Bocquet 1969)

Site : 38 543 La Bauté

Commune : Vézeronce-Curtin

X : 844,983

Y : 2078,107

Précision de la localisation :

Type : plein air

Fiabilité : indice

Sitologie : Rebord de terrasse fluvioglaciaire

Matériel : céramique

Occupation : 'Age du Bronze final ou Premier Age du Fer

Description/commentaires : Prospection pedestre : quelques tessons protohistoriques difficiles à caractériser précisément, de l'Age du Bronze ou de l'Age du Fer, au sein d'un site antique de *villa* (datation J.-M. Treffort)
Voir catalogue Antique.

Site : 38 543 Le Bout

Commune : Vézeronce-Curtin

X : 845,694

Y : 2078,879

Précision de la localisation : GPS

Type : plein air

Fiabilité : site certain

Sitologie : Plaine alluviale, proximité d'un paléocours du Rhône

Matériel : Silex, hache

Occupation : Néolithique

Description/commentaires : Prospection pedestre : fragment de hache polie associée à 2 éclats de silex localisés sur la

berge concave d'un paléocours du Rhône.



Fragment de hache polie
en pierre verte

0 ————— 5cm

38 543 Le Bout
DAO : G. GAUCHER

Site : 38 543 Les Ripes

Commune : Vézeronce-Curtin

X : 846,008

Y : 2078,421

Précision de la localisation : GPS

Type : plein air

Fiabilité : indice

Sitologie : Plaine alluviale, à proximité d'un paléocours du Rhône

Matériel : céramique, silex

Occupation : indice Néolithique ? Age du Bronze/ Premier Age du Fer

Description/commentaires : Prospection pédestre : quelques tessons protohistoriques difficile à caractériser précisément (Age du Bronze/Age du Fer) associés à un silex isolé gris (lamelle à 2 pans), au sein d'un site antique (datation J.-M. Treffort)

Voir catalogue Antique

Site : 38 543 Zone industrielle

Commune : Vézeronce-Curtin

X : 845,788

Y : 2079,186

Précision de la localisation : GPS

Type : plein air

Fiabilité : site certain

Sitologie : En plaine alluviale, proximité d'un paléocours du Rhône

Matériel : silex et céramique

Occupation : Néolithique ?

Description/commentaires : Prospection pédestre : épavage de 4 silex à quelques centaines de mètres d'un site du Néolithique final (38 543 Zone Industrielle2).

Matériel trouvé avec du matériel antique.

Voir catalogue Antique.

Site : 38 543 Zone industrielle 2

Commune : Vézeronce-Curtin

X : 845,788

Y : 2079,186

Précision de la localisation : GPS

Type : plein air

Fiabilité : site certain

Sitologie : En plaine alluviale, proximité d'un paléocours du Rhône

Matériel : silex, hache polie

Occupation : Néolithique final

Description/commentaires : Prospection pedestre : épandage de 11 silex et une hache polie en association avec de la céramique non tournée permettent d'établir une occupation du Campaniforme (identification S. Saintot, INRAP) à quelques centaines de mètres d'une autre concentration de silex (38 543 Zone Industrielle)

Voir catalogue Antique.

Site : 73 070 Champagneux

Commune : Champagneux

X : 859,750

Y : 2076,300

Précision de la localisation : approximative

Type : plein air

Fiabilité : indice de site

Sitologie : En plaine alluviale, dans un paléocours du Rhône ?

Matériel : épée en bronze

Occupation : Bronze final I

Description/commentaires : Découverte d'une épée du Bronze final I il y a plusieurs décennies par Mr. François Debauge lors de dragages dans des gravières dans le lit du Rhône en amont de sa confluence avec le Guiers, à Champagneux

Bibliographie : Bocquet, Haussmann 2001.

Sites de la fin de l'Age du Fer au haut Moyen Age

Site : 01 037 Grotte à Roland

Commune : Bénonces (X : 846130 ; Y : 2097608)

Sitologie : Pente de massif calcaire

Fiabilité : site certain

Interprétation : grotte

Superficie : -

Matériaux architecturaux : -

Autre mobilier : céramique

Activité(s) artisanale(s) : -

Datation : IV^e s. AD

Commentaires : Dans cette grotte, une douzaine de monnaies du début du IV^e s. dont une de Constantin ont été trouvées.

Bibliographie : André 2000.

Site : 01 037 Grotte du Pendule

Commune : Bénonces (X : 845950 ; Y : 2097500)

Sitologie : Milieu de pente de massif calcaire

Fiabilité : site certain

Interprétation : grotte

Superficie : -

Matériaux architecturaux : -

Autre mobilier : céramique

Activité(s) artisanale(s) : -

Datation : Bas Empire

Commentaires : La grotte occupée au cours du Bronze semble fréquentée au bas Empire (découverte de céramiques)

Bibliographie : Treffort 1994

Site : 01 058 Abri Larguet

Commune : Brégnier-Cordon (X : 854720 ; Y : 2080399)

Sitologie : pied de massif calcaire

Fiabilité : site certain

Interprétation : grotte

Superficie : 30 m²

Matériaux architecturaux : *tegulae* peu nombreuses

Autre mobilier : céramique

Activité(s) artisanale(s) : -

Datation : Gallo-romaine indéterminée

Commentaires : Abri sous roche fouillé en 1960 par Vilain et Reymond. Le matériel se réduit à quelques tessons

indéterminés et quelques fragments de briques.

Bibliographie : Combiér 1964, Buisson 1990, André 2000, p.49.

Site : 01 058 Cascade de Glandieu

Commune : Brégnier-Cordon (X : 855500 ; Y : 2079194)

Sitologie : milieu de pente de massif calcaire

Fiabilité : site certain

Interprétation : grotte

Superficie : -

Matériaux architecturaux : *tegulae* peu nombreuses

Autre mobilier : céramique : luisante (4) ; commune A (1, dont décor à la molette) ; commune B (1), 1 monnaie de Victorien (264-268)

Activité(s) artisanale(s) : -

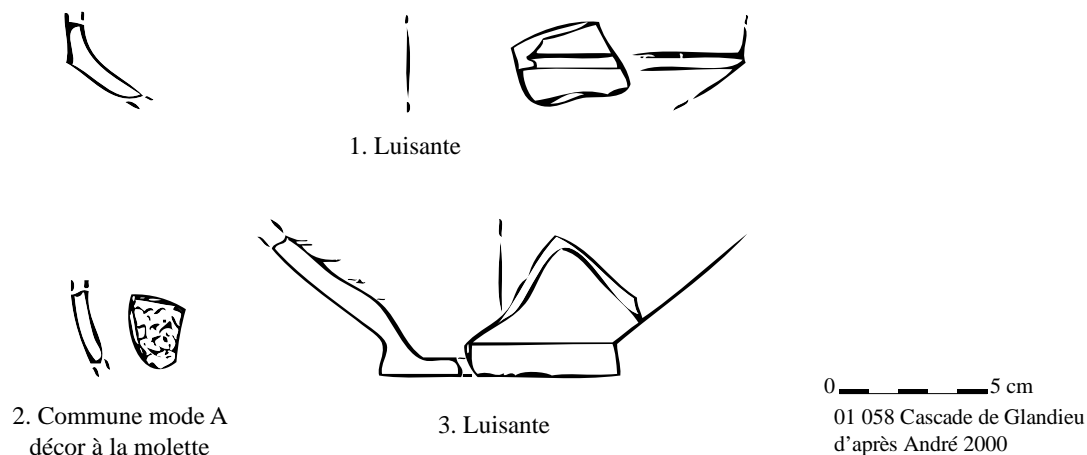
Datation : Bronze final, fin III^e - IV^e AD

Commentaires :

Grotte qui a livré du matériel en surface : quelques fragments de *tegulae* et de briques et du matériel du Bas Empire

Voir catalogue Protohistorique

Bibliographie : Combiér 1977, Treffort 1994, André 2000, p. 22.



Site : 01 058 Cuchet

Commune : Brégnier-Cordon (X : 857778 ; Y : 2075722)

Sitologie : terrasse fluvio-glaciaire, piémont de massif

Fiabilité : site certain

Interprétation : *villa*

Superficie : -

Matériaux architecturaux : *tegulae* peu nombreuses, moellons, mortier de tuileau, *tubulus*

Autre mobilier : céramique

Activité(s) artisanale(s) : -

Datation : Haut et Bas Empire indéterminé

Commentaires : Site connu par un suivi de travaux qui a mis au jour des vestiges caractéristiques d'une *villa*. Le matériel céramique recueilli est faible et se compose de sigillées de la Graufesenque et de luisantes à décor guilloché.

Bibliographie : Belmont 1985

Site : 01 058 Féralière

Commune : Brégnier-Cordon (X : 855940 ; Y : 2076948)

Sitologie : terrasse fluvio-glaciaire, piémont de massif

Fiabilité : site certain

Interprétation : atelier artisanal

Superficie : -

Matériaux architecturaux : nombreuses *tegulae*, moellons

Autre mobilier : céramique, scories (nombreuses)

Activité(s) artisanale(s) : -

Datation : I-IV^e AD

Commentaires : Site de surface interprété comme un atelier artisanal à cause de l'abondance de scories de fer retrouvées. Les matériaux de construction se composent de moellons et de tuiles. Les céramiques sont composées de sigillées gauloises (Graufesenque et Lezoux) mais surtout de sigillée luisante : mortier à mufles de lion, coupe Lamb 1/3 à décor guilloché ou ocellé... La céramique commune est constituée par des amphores, des céramiques claires (mortiers, cruches), des pots de tradition indigène et de la céramique Allobroge (estampilles ..NV., ..IF.)

Bibliographie : Belmont 1985

Site : 01 058 Fontanettes

Commune : Brégnier-Cordon (X : 856253 ; Y : 2075878)

Sitologie : terrasse fluvio-glaciaire, piémont de massif

Fiabilité : site certain

Interprétation : habitat rural

Superficie : 933 m²

Matériaux architecturaux : *tegulae* peu nombreuses, moellons

Autre mobilier : céramique, 1 peson

Activité(s) artisanale(s) : -

Datation : haut-Empire jusqu'au III^e AD

Commentaires : Site connu en prospection localisé en piémont de massif calcaire. Il a livré des tuiles et quelques tessons de sigillées dont 1 avec un mufle de lion sur crène de mortier et quelques céramiques communes dont 1 estampille Allobroge (N(oster) F). Plus un peson marqué de 6 cercles. Une prospection a permis de localiser le site mais pas de trouver du matériel.

Bibliographie : Belmont 1985

Site : 01 058 Glandieu

Commune : Brégnier-Cordon (X : 855240 ; Y : 2079300)

Sitologie : rebord de terrasse quaternaire

Fiabilité : site certain

Interprétation : habitat ?

Superficie : -

Matériaux architecturaux : -

Autre mobilier : -

Activité(s) artisanale(s) : -

Datation : Antiquité indéterminée

Commentaires : Au XIX^e, découverte de meules en basaltes formées d'un *catillus* et d'une *méta*.

Bibliographie : Sirand 1847 p. 144.

Site : 01 058 Grotte de Glandieu

Commune : Brégnier-Cordon (X : 855580 ; Y : 2079260)

Sitologie : replat dans la pente de massif calcaire

Fiabilité : site certain

Interprétation : grotte

Superficie : -

Matériaux architecturaux : *tegulae* peu nombreuses, marbre

Autre mobilier : céramique : claire B (1) ; luisante (1) ; revêtement argileux indet (6) ; commune A (3, décor à la molette) ; commune B (9)

Activité(s) artisanale(s) : -

Datation : Premier et Second Age du Fer, III-IV^e AD et Bas Moyen-Age/moderne

Commentaires : Grotte fouillée au début du XX^e siècle par Tournier et Guillon qui a livré du matériel en surface : quelques tegulae ainsi que 3 fragments de marbres. Les céramiques se composent de matériel du Premier et Second Age du Fer, de luisantes et de communes (III-IV^e s.) ainsi que de quelques tessons du Bas Moyen Age et de l'époque moderne

Voir catalogue Protohistorique

Bibliographie : André 2000, p.47



1, 2. Commune mode B, décor excisé



4. Commune orange-grise (bistre ?)



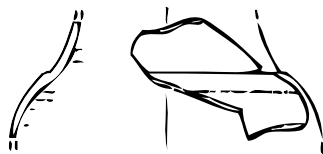
3. Commune mode B



5,6. Commune orange-grise (bistre ?)
décor à la molette



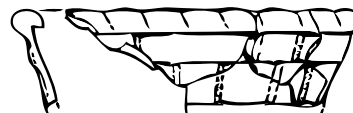
7. Commune claire



8. Céramique à revêtement argileux



9. Céramique à
revêtement argileux



10. Claire B
décor géométrique renflé

0 ——— 5 cm
01 058 Glandieu
d'après André 2000

Site : 01 058 Grotte de Liévrin

Commune : Brégnier-Cordon (X : 856749 ; Y : 2076279)

Sitologie : bas de pente de massif calcaire

Fiabilité : indice

Interprétation : grotte

Superficie : -

Matériaux architecturaux : -

Autre mobilier : céramique à motifs excisés (6), à décor à la molette (1), à décor en « gouttière » (6), à décor de traits parallèles (6)

Activité(s) artisanale(s) : -

Datation : Néolithique (?), La Tène (?), et Bas Empire.

Commentaires : Grotte fouillée au début du XXe siècle par Tournier et Guillon qui a livré de la céramique du Bronze final ou du Premier Age du Fer que Treffort attribue au Néolithique. Des mentions de matériel laténien apparaissent mais restent sujettes à cautions. La céramique avec un décor à la molette laisse penser à une fréquentation du Bas Empire.

Voir catalogue Protohistorique

Bibliographie : Treffort 1994, Buisson et *al.* 2004.

Site : 01 058 La Lince

Commune : Brégner-Cordon (X : 856080 ; Y : 2076208)

Sitologie : terrasse fluvio-glaciaire, piémont de massif

Fiabilité : site certain

Interprétation : habitat rural

Superficie : -

Matériaux architecturaux : nombreuses *tegulae*, moellons

Autre mobilier : céramique

Activité(s) artisanale(s) : -

Datation : Tène finale potentielle et I-III^e AD

Commentaires : Site connu en fouille de sauvetage en 1982 mais largement détruit par les travaux de la CNR. Les vestiges se composent d'un mur de 10 m avec un angle en gros bloc de choin et de moellons sans mortier, un caniveau en dalles calcaire entre ce mur et la voie ferrée. La céramique récupérée près de ces murs ou à coté est abondante et date de l'époque augustéenne, voir avant à cause de tessons de la Tène finale, jusqu'à la fin du III^e siècle.

Bibliographie : Belmont 1985.

Site : 01 058 La Pierre

Commune : Brégner-Cordon (X : 856955 ; Y : 2073950)

Sitologie : pied de massif calcaire

Fiabilité : indice

Interprétation : non déterminée

Superficie : -

Matériaux architecturaux : *tegulae* peu nombreuses

Autre mobilier : -

Activité(s) artisanale(s) : -

Datation : Gallo-romaine indéterminée

Commentaires : Trouvailles par un cultivateur de tuiles, céramiques et monnaies au milieu d'une zone rubéfiée dans un champ qui est devenue une prairie.

Bibliographie : Belmont 1985.

Site : 01 058 Le Port

Commune : Brégnier-Cordon (X : 857265 ; Y : 2074221)

Sitologie : pied de massif calcaire

Fiabilité : site certain

Interprétation : non déterminée

Superficie : -

Matériaux architecturaux : nombreuses *tegulae*

Autre mobilier : -

Activité(s) artisanale(s) : -

Datation : Gallo-romaine indéterminée

Commentaires : *Tegulae* découverte en 2002 par A. Julliard (communication orale)

Bibliographie : -

Site : 01 058 Le Village

Commune : Brégnier-Cordon (X : 855964 ; Y : 2077279)

Sitologie : terrasse fluvio-glaciaire, piémont de massif

Fiabilité : site certain

Interprétation : habitat rural

Superficie : -

Matériaux architecturaux : nombreuses *tegulae*

Autre mobilier : céramique, 1 peson

Activité(s) artisanale(s) : -

Datation : Haut et Bas Empire indéterminé

Commentaires : Découverte de matériel lors de l'aménagement d'un parking : 1 peson, une dizaine de tessons de céramiques : sigillées gauloises et luisante. Proximité d'une source qui alimente le village en eau potable

Bibliographie : Belmont 1985.

Site : 01 058 Pluvis

Commune : Brégnier-Cordon (X : 857500 ; Y : 2076950)

Sitologie : pied de massif calcaire

Fiabilité : site certain

Interprétation : grotte

Superficie : -

Matériaux architecturaux :

Autre mobilier : céramique : luisante (10) ; revêtement argileux indet (2) ; métallescente (3) ; commune claire (2 bords)

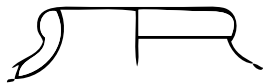
Activité(s) artisanale(s) : -

Datation : III-IV^e AD


Commentaires :

Abri sous roche de petite dimension (10 m de long) qui a fait l'objet de ramassage de surface. Le mobilier recueilli est uniquement céramique et se compose surtout de céramique métallescente et luisante

Bibliographie : André 2000, p. 59



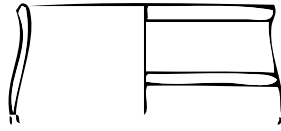
1. Commune mode B



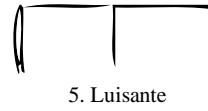
2. Luisante/Claire B



3. Luisante



4. Luisante



5. Luisante

0 ————— 5 cm

01 058 Pluvis

d'après André 2000

Site : 01 064 Buison

Commune : Briord (X : 843810 ; Y : 2090788)

Sitologie : terrasse fluviale, piémont de massif

Fiabilité : site certain

Interprétation : annexe agricole

Superficie : 120 m²

Matériaux architecturaux : *tegulae* peu nombreuses

Autre mobilier : -

Activité(s) artisanale(s) : -

Datation : Gallo-romaine indéterminée

Commentaires : Petite concentration de *tegulae* (Prospection : E9)

Bibliographie : -

Site : 01 064 Buison 2

Commune : Briord (X : 843581 ; Y : 2091343)

Sitologie : terrasse fluviale, piémont de massif

Fiabilité : site certain

Interprétation : annexe agricole

Superficie : 541 m²

Matériaux architecturaux : *tegulae* peu nombreuses

Autre mobilier : -

Activité(s) artisanale(s) : -

Datation : Gallo-romaine indéterminée

Commentaires : Petite concentration de *tegulae* (Prospection : E54)

Bibliographie : -

Site : 01 064 Buisson 3

Commune : Briord (X : 843640 ; Y : 2091246)

Sitologie : terrasse fluviale, piémont de massif

Fiabilité : site certain

Interprétation : habitat rural

Superficie : 5472 m²

Matériaux architecturaux : nombreuses *tegulae*, galets

Autre mobilier : céramique : sigillée sud gauloise (11 dont 2 bords : Drag 37) ; sigillée gauloise du centre (1 bord : Drag 36) ; claire B (3 dont 1 bord : B 8) ; luisante (5 dont 2 bords : LUI 27, LUI 23/35) ; revêtement argileux indet (1 bord : type LUI 27) ; commune B non tournée (6 dont 1 bord) ; commune claire (17) ; commune A micacée (9 dont 1 bord) ; commune A (13 dont 1 bord) ; commune B (41 dont 11 bords) ; céramique bistre (2 bords) ; céramique B du haut Moyen Age (1 bord) ; amphores (9 dont 3 gauloises et 2 hispaniques (1))

Activité(s) artisanale(s) : -

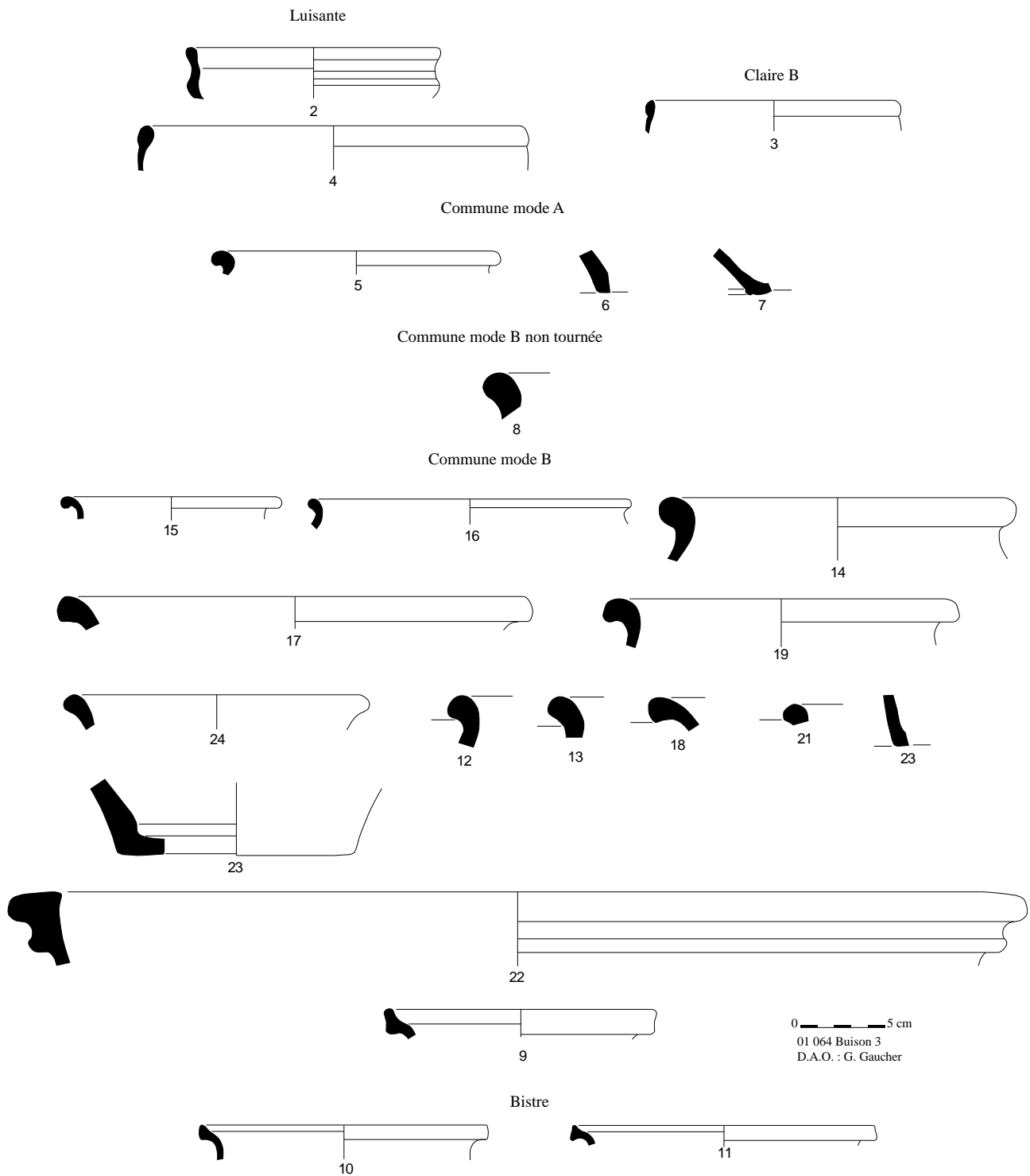
Datation : Néolithique, milieu I^{er} -III^e AD puis milieu IV-VII^e AD

Commentaires : Large concentration de *tegulae*, moellons et matériel céramique (Prospection : E55). La datation du haut Moyen Age est assurée par des *ollae* de première génération. Un trésor monétaire a été trouvé à proximité comprenant 900 « moyens bronzes » (folles) s'échelonnant de Dioclétien à Constantin (début IV^e s.).

En 1967, découverte de blocs antiques (réemplois ?) lors de la démolition d'une maison vétuste.

Voir catalogue Protohistorique

Bibliographie : Loriot et *al.* 1987, Buisson 1990.



Site : 01 064 Buisson 4

Commune : Briord (X : 843485 ; Y : 2091359)

Sitologie : terrasse fluviale, piémont de massif

Fiabilité : site certain

Interprétation : non déterminée

Superficie : 3233 m²

Matériaux architecturaux : *tegulae* peu nombreuses

Autre mobilier : céramique : commune A (2) ; commune B (6)

Activité(s) artisanale(s) : -

Datation : Gallo-romaine indéterminée

Commentaires : Large épandage de *tegulae* accompagné de quelques fragments de céramique (Prospection : E66)

Bibliographie : -

Site : 01 064 Chancieux

Commune : Briord (X : 842840 ; Y : 2092362)

Sitologie : terrasse fluvio-glaciaire, piémont de massif

Fiabilité : site certain

Interprétation : annexe agricole

Superficie : 784 m²

Matériaux architecturaux : *tegulae* peu nombreuses

Autre mobilier : scories (peu nombreuses)

Activité(s) artisanale(s) : -

Datation : Gallo-romaine indéterminée

Commentaires : Petite concentration de *tegulae* (Prospection : E37)

Bibliographie : -

Site : 01 064 Chancieux 2

Commune : Briord (X : 842792 ; Y : 2092418)

Sitologie : terrasse fluvio-glaciaire, piémont de massif

Fiabilité : site certain

Interprétation : annexe agricole

Superficie : 260 m²

Matériaux architecturaux : *tegulae* peu nombreuses

Autre mobilier : -

Activité(s) artisanale(s) : -

Datation : Gallo-romaine indéterminée

Commentaires : Petite concentration de *tegulae* (Prospection : E38)

Bibliographie : -

Site : 01 064 Chancieux 3

Commune : Briord (X : 842684 ; Y : 2092508)

Sitologie : terrasse fluvio-glaciaire

Fiabilité : site certain

Interprétation : annexe agricole

Superficie : 586 m²

Matériaux architecturaux : *tegulae* peu nombreuses

Autre mobilier : céramique : sigillée sud gauloise (1) ; sigillée gauloise du centre (1) ; commune claire (1)

Activité(s) artisanale(s) : -

Datation : Haut Empire

Commentaires : Petite concentration de *tegulae* avec quelques tessons de céramiques (Prospection : E39)

Bibliographie : -

Site : 01 064 Courtaquoi

Commune : Briord (X : 843887 ; Y : 2091031)

Sitologie : terrasse fluvio-glaciaire, piémont de massif

Fiabilité : site certain

Interprétation : non déterminée

Superficie : 2317 m²

Matériaux architecturaux : *tegulae* peu nombreuses

Autre mobilier : -

Activité(s) artisanale(s) : -

Datation : Gallo-romaine indéterminée

Commentaires : Large épandage de *tegulae* (Prospection : E75)

Bibliographie : -

Site : 01 064 Damont la Vie

Commune : Briord (X : 845295 ; Y : 2089497)

Sitologie : terrasse fluvio-glaciaire, piémont de massif

Fiabilité : indice

Interprétation : non déterminée

Superficie : -

Matériaux architecturaux : *tegulae* peu nombreuses

Autre mobilier : -

Activité(s) artisanale(s) : -

Datation : Gallo-romaine indéterminée

Commentaires :

2 fragments de *tegulae* isolées (Prospection : E1)

Bibliographie : -

Site : 01 064 Derrière-Briord

Commune : Briord (X : 843206 ; Y : 2091849)

Sitologie : terrasse fluviale, piémont de massif

Fiabilité : site certain

Interprétation : annexe agricole

Superficie : 280 m²

Matériaux architecturaux : *tegulae* peu nombreuses

Autre mobilier : -

Activité(s) artisanale(s) : -

Datation : Gallo-romaine indéterminée

Commentaires : Petite concentration de *tegulae* (Prospection : E10)

Bibliographie : -

Site : 01 064 Derrière-Briord 2

Commune : Briord (X : 843223 ; Y : 2091794)

Sitologie : terrasse fluviale

Fiabilité : site certain

Interprétation : annexe agricole

Superficie : 216 m²

Matériaux architecturaux : *tegulae* peu nombreuses

Autre mobilier : -

Activité(s) artisanale(s) : -

Datation : Gallo-romaine indéterminée

Commentaires : Petite concentration de *tegulae* (Prospection : E11)

Bibliographie : -

Site : 01 064 Dorniu

Commune : Briord (X : 845234 ; Y : 2088592)

Sitologie : plaine alluviale, piémont

Fiabilité : site certain

Interprétation : non déterminée

Superficie : 1059 m²

Matériaux architecturaux : nombreuses *tegulae*, moellons

Autre mobilier : céramique : sigillée sud gauloise (1) ; commune B (2)

Activité(s) artisanale(s) : -

Datation : Haut Empire

Commentaires : Site repéré en photo aérienne. La prospection pédestre effectuée sur sol en friche a révélé une concentration de *tegulae* et de moellons avec quelques tessons de céramiques

Bibliographie : -

Site : 01 064 En Vercieu

Commune : Briord (X : 843889 ; Y : 2092223)

Sitologie : terrasse fluvio-glaciaire, piémont de massif

Fiabilité : site certain

Interprétation : non déterminée

Superficie : 7768 m²

Matériaux architecturaux : nombreuses *tegulae*

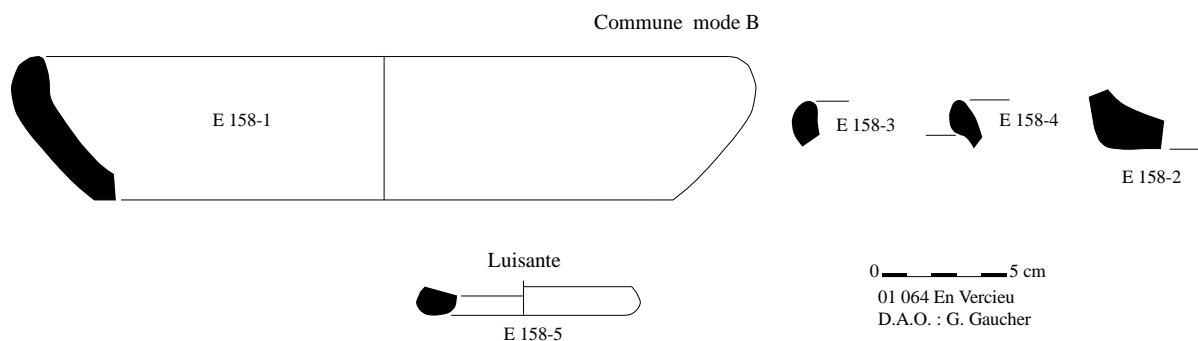
Autre mobilier : scories (peu nombreuses), céramique : sigillée sud gauloise (1 bord : Herm 9) ; céramique à revêtement argileux indet. (1 fond) ; commune claire (1) ; commune B (4) ; amphores (2)

Activité(s) artisanale(s) : -

Datation : deuxième moitié I^{er} AD puis fin II^e-III^e s. AD

Commentaires : Large concentration de *tegulae* accompagnée par du matériel céramique (Prospection : E158)

Bibliographie : -



Site : 01 064 Le Cimetière

Commune : Briord (X : 842767 ; Y : 2092040)

Sitologie : terrasse fluviale

Fiabilité : indice de site

Interprétation : non déterminé

Superficie : 75 m²

Matériaux architecturaux : -

Autre mobilier : céramique : commune B (5)

Activité(s) artisanale(s) : -

Datation : Gallo-romaine indéterminée

Commentaires : Quelques fragments de céramique

Bibliographie : -

Site : 01 064 Le Cimetière 2

Commune : Briord (X : 842740 ; Y : 2091971)

Sitologie : terrasse fluviale

Fiabilité : indice de site

Interprétation : non déterminé

Superficie : 51 m²

Matériaux architecturaux : -

Autre mobilier : céramique : commune B (5)

Activité(s) artisanale(s) : -

Datation : Gallo-romaine indéterminée

Commentaires : Petite concentration de *tegulae* le long du cimetière (Prospection : E 7)

Bibliographie : -

Site : 01 064 Le Coriat

Commune : Briord (X : 844809 ; Y : 2088897)

Sitologie : plaine alluviale, berge de rivière

Fiabilité : site certain

Interprétation : atelier artisanal

Superficie : 50 m²

Matériaux architecturaux : *tegulae* peu nombreuses, galets

Autre mobilier : céramique

Activité(s) artisanale(s) : atelier de tuilier

Datation : fin III-IV^e AD

Commentaires : Petit atelier de terre cuite (ratés de cuisson). Plan quadrangulaire (8x6 m) avec une architecture légère (trous de poteaux), en bordure du Rhône

Bibliographie : De Klijn 1994.

Site : 01 064 Le Village

Commune : Briord (X : 842781 ; Y : 2091704)

Sitologie : terrasse fluviale, berge alluviale

Fiabilité : site certain

Interprétation : *vicus*

Superficie : 58000 m²

Matériaux architecturaux : nombreuses *tegulae*, moellons, mortier de tuileau, *tubulus*, éléments architectoniques

Autre mobilier : céramique, verre, 1 fragment de meule, 5 pesons, scories (peu nombreuses), 10 monnaies

Activité(s) artisanale(s) : Indices de four, atelier de potier

Datation : Indice Tène II, Depuis la fin du I^{er} s BC (augustéen) jusqu'à nos jours

Commentaires : Le *vicus* de Briord, localisé au bord du Rhône, est connu par des inscriptions, dont une qui est aujourd'hui perdue mentionne les habitants de Briord ([BR]JIORATENSES, in Bertrand et al. 2005 n°27), ainsi que par de nombreuses trouvailles anciennes. Elles ne permettent pas de caractériser l'occupation de cette agglomération, mais il semble qu'on puisse restituer au moins un édifice cultuel vers l'église actuelle (inscriptions, éléments architectoniques et substructions).

Des sondages effectués lors de l'opération ArchéoRhône ont seulement pu mettre en évidence des occupations en périphérie du village.

- Aux Carrés, dans les sondages localisés à l'est, des vestiges de plusieurs bâtiments construits en pierre avec des sols bétonnés, des bassins et de canalisations ont été découvertes. Ils étaient entourés par des constructions caractérisées par une architecture légère en matériaux mixtes (annexes ?) datées de la période augustéenne (fin I^{er} s. BC). Une activité de réduction de minerai de fer à également été mis au jour. L'ensemble est occupé depuis la première moitié du I^{er} s. et est abandonné à la fin du II^e s, l'ensemble étant occupé par un *ustrinum* entre la fin du II^e et le milieu du III^e s. La bordure a pu faire l'objet d'une prospection pédestre livrant des témoignages d'occupation plus longue (I-IV^e s. -E 17). La partie ouest de ce secteur a livré des indices d'un habitat dont la chronologie va du I^{er} au IV^e s.
- Au Pontonnier ont été trouvés des aménagements de berge consistant en des empierrements, des drains, des murs en pierre sèches et des chemins empierrés datés du début du I^{er} au IV^e s. Un petit bâtiment de 8x5 m a été découvert légèrement au nord datant des X-XI^e s. avec des traces de foyer et des fosses dépotoirs (déchets culinaires et métalliques)
- Une prospection à l'intérieur du village a permis de reconnaître une zone à proximité de découvertes anciennes de bassin de fontaine, caractérisée par des éléments d'architecture (*tegulae*, fragments de *tubuli*) et accompagnée de matériel céramique qui permet de dater ce secteur des I-IV^e s (E 5) proche d'un secteur connu par ses découvertes anciennes de bassin de fontaine, de canalisations et de mortier de tuileau.
- Plusieurs nécropoles ont été reconnues. Tout d'abord la nécropole des Plantées au nord-est du village (voir catalogue des nécropole n° 01 064 *Les Plantées*), dont la fouille a permis de dater un fonctionnement depuis le I^{er} s jusqu'au VIII^e s., et qui est marquée par la présence d'une basilique funéraire au V^e s. On a noté le réemploi de fibule de La Tène II dans certaines incinérations du haut Empire. Une autre nécropole du haut Moyen Age caractérisée par une forte quantité d'inscriptions paléochrétiennes du VI^e s. peut être localisée à la périphérie nord-ouest du village (catalogue des nécropoles n° 01 064 *Le Pontonnier*). Enfin, En 1902 des 14 tombes à coffres de moellons liés au mortier ont été découvertes le long de la nef de l'église actuelle (haut Moyen Age ?) ; une tombe semblable a été découverte au même endroit en 1967.

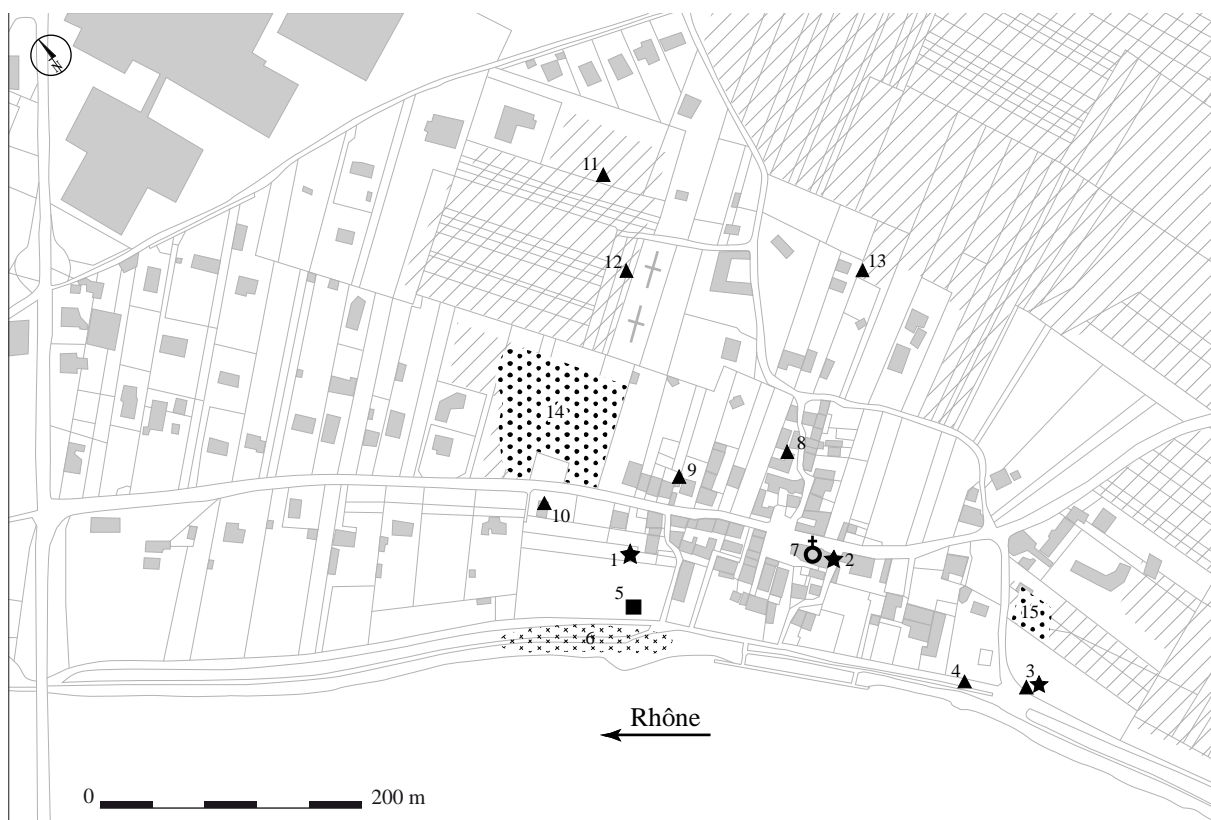
Les découvertes anciennes insistent sur le nombre de pesons trouvés. Le reste de l'activité semble se concentrer sur un artisanat céramique peu développé avec la découverte unique d'un four de potier.

Enfin, on signale la découverte d'une statuette de Mercure ainsi qu'un trésor monétaire comprenant 37 monnaies dont la chronologie va de Auguste jusqu'à Constantin.

Il faut noter la présence d'un aqueduc potentiellement antique dérivant les eaux de la Brivaz et creusé dans la colline de Saint-Didier qui servait peut être à alimenter le village de Briord.

La superficie du *vicus* semble se développer sous le village actuel et ne pas le dépasser en taille, soit une occupation maximum de 6 ha.

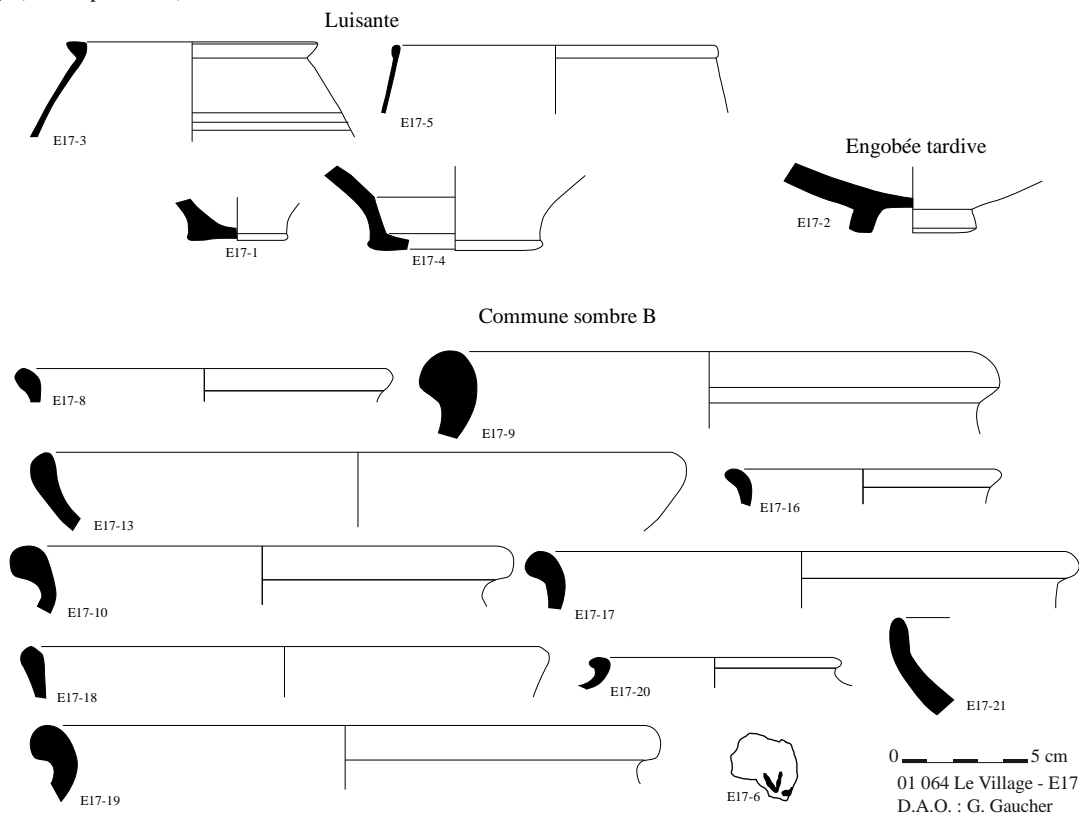
Bibliographie : Marchand 1903, 1911, Hannezo 1913, Dubois 1952, De Klijn 1985a, 1987a, Buisson 1985, 1990, Descombes 1985, Corna, Perraud 1986, Corna et al. 1990, Perraud 2002, Bertrand et al. 2005.



- // Zones de prospection pédestre ••••• Epannage de matériel ××××× Zone d'aménagements de berge
 ★ Nécropole ▲ Découverte gallo-romaine ■ Découverte du Moyen-Age

1. **Le Pontonnier** : découverte au XIX^e s. de 4 inscriptions paléochrétiennes de la fin du V^e - début VI^e s. Nécropole ?
2. **L'église** : Découverte en 1967 de 14 sépultures en coffres maçonnés le long de la façade nord de l'église : datation Moyen Age ?
3. **Les Carrés est** : habitats et annexes artisanales (métallurgie) des I-II^e s., ainsi qu'une petite nécropole de la fin du II^e-début du III^e s.
4. **Les Carrés ouest**: habitat des I-IV^e s.
5. **Le Pontonnier** : petit bâtiment des X-XI^e s.
6. **Le Pontonnier** : série d'aménagements de berges avec empierrements, drains et voie de circulation plus quelques murs en pierres sèches.
7. **Eglise Saint-André** : découverte ancienne de substructions. Présence de remplois architecturaux (colonnettes, blocs, inscriptions) visibles
8. **Garage Gauthier** : découverte en 1962-1963 d'un four de potier lors d'une construction. Datation inconnue.
9. **Jardin Grobon** : - découverte en 1801 et 1902 de monnaies en bronze d'Auguste à Constantin, plus une stauette à Mercure en 1910.
- découverte de 2 canaux d'adduction pris dans du béton de tuileau.
10. **Propriété Gauhier** : découverte en 1965 de fondations de murs, d'un petit bassin (60x40 cm) enduit de mortier de tuileau.
11. **Le Cimetière** : découverte en prospection pédestre de 5 tessons de céramique commune grise indéterminée (01 064 Le Cimetière)
12. **Le Cimetière 2** : découverte en prospection pédestre de quelques tegulae le long du cimetière (01 064 Le Cimetière 2)
13. **Tardinières** : découverte en 1986 de tegulae et sigillée lors de la construction de la station d'épuration, confirmée par la découverte de tegulae en prospection pédestre. (01 064 Tardinières)
14. **Le Cimetière (E5)** : découverte en prospection pédestre de *tegulae*, fragments de *tubuli*, associés à du matériel céramique : Sigillée de Gaule du Sud (31 fgt dont 2 Drag 18/31, 3 Drag 15/17 et 1 Drag 37), Sigillée de Gaule du Centre (27 fgt dont 1 Drag 18/31, 1 Drag 33, 1 Drag 37, 1 Curle 23), Claire B (2 fgt dont B 14 et B 26), Sigillée Africaine A (1 fgt), Sigillée Africaine D (1 fgt), Luisante (8 fgt dont 1 LUI 74), Commune claire (66 fgt dont 10 f), Commune sombre A (3 fgt), Commune grise (66 fgt dont 19 f), Amphores (29 fgt dont 2 Dressel 20), Pierre ollaire (1 fgt).
15. **Longeray (E17)** : découverte en prospection pédestre de tegulae, et une monnaie illisible associées à du matériel céramique : Sigillée de Gaule du Sud (9 fgt dont 1 Drag 29a, 1 Herm 31), Sigillée de Gaule du Centre (18 fgt dont 1 Drag 30, 1 Drag 35/36, 1 Drag 37, 1 Drag 46), Sigillée Africaine D (2 fgt), Luisante (16 fgt dont 1 LUI 62 et 1 LUI 74), Commune claire (32 fgt dont 2 f), Commune sombre A (5 fgt), Commune grise (82 fgt dont 10

f), Allobroge (1 estampille ...VS).



Site : 01 064 Saint-André

Commune : Briord (X : 844410 ; Y : 2090553)

Sitologie : replat de pente de massif calcaire

Fiabilité : site certain

Interprétation : non déterminée

Superficie : 3997 m²

Matériaux architecturaux : *tegulae* peu nombreuses

Autre mobilier : céramique : sigillée indet (1) ; commune claire (1) ; commune B (1)

Activité(s) artisanale(s) : -

Datation : Haut Empire

Commentaires : Epandage de *tegulae* associé à quelques tessons de céramiques (Prospection : E36)

Bibliographie : -

Site : 01 064 Serroz

Commune : Briord (X : 844733 ; Y : 2089410)

Sitologie : terrasse fluvio-glaciaire, piémont de massif

Fiabilité : site certain

Interprétation : annexe agricole

Superficie : 441 m²

Matériaux architecturaux : *tegulae* peu nombreuses

Autre mobilier : -

Activité(s) artisanale(s) : -

Datation : Gallo-romaine indéterminée

Commentaires : Petite concentration de *tegulae* (Prospection : E74)

Bibliographie : -

Site : 01 064 Sous-la-Roche

Commune : Briord (X : 843812 ; Y : 2090366)

Sitologie : plaine alluviale

Fiabilité : site certain

Interprétation : annexe agricole

Superficie : 800 m²

Matériaux architecturaux : *tegulae* peu nombreuses

Autre mobilier : -

Activité(s) artisanale(s) : -

Datation : Gallo-romaine indéterminée

Commentaires : Petite concentration de *tegulae* coupée par un fossé actuel (Prospection : E31)

Bibliographie : -

Site : 01 064 Sous-la-Roche 2

Commune : Briord (X : 843901 ; Y : 2090396)

Sitologie : plaine alluviale

Fiabilité : site certain

Interprétation : annexe agricole

Superficie : 732 m²

Matériaux architecturaux : *tegulae* peu nombreuses, moellons

Autre mobilier : -

Activité(s) artisanale(s) : -

Datation : Gallo-romaine indéterminée

Commentaires : Petite concentration de *tegulae* (Prospection : E32)

Bibliographie : -

Site : 01 064 Sous-la-Roche 3

Commune : Briord (X : 843955 ; Y : 2090374)

Sitologie : plaine alluviale

Fiabilité : site certain

Interprétation : annexe agricole

Superficie : 865 m²

Matériaux architecturaux : *tegulae* peu nombreuses, moellons

Autre mobilier : -

Activité(s) artisanale(s) : -

Datation : Gallo-romaine indéterminée

Commentaires : Petite concentration de *tegulae* (Prospection : E33)

Bibliographie : -

Site : 01 064 Sous-la-Roche 4

Commune : Briord (X : 843887 ; Y : 2090221)

Sitologie : plaine alluviale

Fiabilité : site certain

Interprétation : annexe agricole

Superficie : 552 m²

Matériaux architecturaux : *tegulae* peu nombreuses

Autre mobilier : céramique : sigillée gauloise du centre (1) ; commune claire (1) ; commune B (4)

Activité(s) artisanale(s) : -

Datation : Haut Empire

Commentaires : Petite concentration de *tegulae* associée à quelques tessons de céramiques (Prospection : E34)

Bibliographie : -

Site : 01 064 Sur Plaine

Commune : Briord (X : 843767 ; Y : 2091217)

Sitologie : terrasse fluvio-glaciaire, piémont de massif

Fiabilité : site certain

Interprétation : annexe agricole

Superficie : 216 m²

Matériaux architecturaux : *tegulae* peu nombreuses

Autre mobilier : -

Activité(s) artisanale(s) : -

Datation : Gallo-romaine indéterminée

Commentaires : Petite concentration de *tegulae* (Prospection : E76)

Bibliographie : -

Site : 01 064 Sur Plaine 3

Commune : Briord (X : 843702 ; Y : 2091463)

Sitologie : terrasse fluvio-glaciaire, piémont de massif

Fiabilité : site certain

Interprétation : *villa* ?

Superficie : -

Matériaux architecturaux : nombreuses *tegulae*, moellons, mortier de tuileau, enduit peint

Autre mobilier : verre, 1 peson, une foëne métallique, quelques ossements, céramique

Activité(s) artisanale(s) : -

Datation : haut Empire ? et III^e et IV^e s AD.

Commentaires :

Lors de sondages effectués en 1982, découverte de vestige d'un mur de 50 cm de large et reconnu sur 15 m dont il ne reste que 3 ou 4 assises de pierres liées au mortier de tuileau. La stratigraphie au nord livré un niveau de destruction (*tegulae*, moellons, mortier) et un niveau aménagé (sol ?) avec un matériel mobilier abondant : céramiques sigillées (assiettes et coupes), céramiques communes (cruches, *ollae*, *dolium*), peson en terre cuite, clous, verrerie, foëne métallique et quelques ossements. Un sondage a livré de l'enduit peint (en place ?). Le matériel architectural (enduit peint et mortier de tuileau) peut faire penser à un habitat de type *villa*. On ne connaît pas son étendue, son identification a seulement été faite par sondage. La datation effectuée par les auteurs donnent une occupation des III^e et IV^e siècles, mais il pourrait être plus précoce (matériel sigillée)

Cet habitat est sans doute en relation avec la nécropole de Sur Plaine localisée à 50 m au nord-ouest et qui couvre la

même période chronologique.

Bibliographie : Marchand 1903, Dubois 1952, Corna, Perraud 1986

Site : 01 064 Tardinières

Commune : Briord (X : 842897 ; Y : 2091881)

Sitologie : terrasse fluviale

Fiabilité : site certain

Interprétation : non déterminée

Superficie : -

Matériaux architecturaux : *tegulae* peu nombreuses

Autre mobilier : céramique : sigillée indet (1)

Activité(s) artisanale(s) : -

Datation : Haut Empire

Commentaires : Site reconnu en 1986 par Corna, lors de la construction de la station d'épuration. Il a repéré de la tuile et de la sigillée. Petite concentration repérée en prospection (Prospection : E4)

Bibliographie : Archive SRA

Site : 01 064 Vérizieu

Commune : Briord (X : 844576 ; Y : 2091283)

Sitologie : terrasse fluvio-glaciaire

Fiabilité : site certain

Interprétation : annexe agricole

Superficie : 128 m²

Matériaux architecturaux : *tegulae* peu nombreuses

Autre mobilier : -

Activité(s) artisanale(s) : -

Datation : Gallo-romaine indéterminée

Commentaires : Petite concentration de *tegulae* (Prospection : E144)

Bibliographie : -

Site : 01 064 Vérizieu 2

Commune : Briord (X : 844390 ; Y : 2091320)

Sitologie : Pied de massif calcaire

Fiabilité : site certain

Interprétation : Abri sous roche

Superficie : 30 m²

Matériaux architecturaux : -

Autre mobilier : céramiques (3), monnaie de Nerva-Trajan (1)

Activité(s) artisanale(s) : -

Datation : II^e s. AD

Commentaires : Tournier et Guillon ont fouillé deux abris sous roche au début du XX^e s. Celui localisé au bord de la route a livré « des traces de foyers avec des poteries romaines, un grand bronze de Nerva-Trajan bien conservé et une lame de silex à 30 cm de profondeur. La tranchée a été poussée sans autre résultat jusqu'à la profondeur de 1 m »

Voir catalogue Protohistorique

Bibliographie : Buisson 1990, Buisson et al. 2004

Site : 01 182 Le Port

Commune : Groslée (X : 850381 ; Y : 2084234)

Sitologie : pied de massif morainique

Fiabilité : site certain

Interprétation : non déterminée

Superficie : -

Matériaux architecturaux : nombreuses *tegulae*

Autre mobilier : -

Activité(s) artisanale(s) : -

Datation : Gallo-romaine indéterminée

Commentaires : Nombreuses tuiles à rebord à 300 m au sud du pont, à l'est du CD 19.

Bibliographie : Buisson 1990

Site : 01 182 Le Village

Commune : Groslée (X : 851549 ; Y : 2084326)

Sitologie : replat de pente de massif morainique

Fiabilité : indice

Interprétation : non déterminée

Superficie : -

Matériaux architecturaux : *tegulae* peu nombreuses

Autre mobilier : céramique : commune B non tournée (3) ; commune claire (1) ; commune B (6 dont 1 bord) ; amphores (1)

Activité(s) artisanale(s) : -

Datation : Gallo-romaine indéterminée

Commentaires : Epandage de *tegulae* et quelques céramiques en bordure de zone bâtie. Le site est peut être localisé sous le bâti.

Bibliographie : -

Site : 01 182 L'Etang

Commune : Groslée (X : 850954 ; Y : 2084625)

Sitologie : pied de massif morainique

Fiabilité : site certain

Interprétation : habitat rural

Superficie : 3988 m²

Matériaux architecturaux : *tegulae* peu nombreuses

Autre mobilier : -

Activité(s) artisanale(s) : -

Datation : Gallo-romaine indéterminée

Commentaires : Concentration de *tegulae* (Prospection : E160)

Bibliographie : -

Site : 01 182 Richenard

Commune : Groslée (X : 851168 ; Y : 2085835)

Sitologie : replat de pente de massif morainique

Fiabilité : site certain

Interprétation : villa ?

Superficie : 15534 m²

Matériaux architecturaux : nombreuses *tegulae*, moellons, mortier de tuileau

Autre mobilier : scories (peu nombreuses), céramique : sigillée sud gauloise (1) ; sigillée gauloise du centre (1 bord : Drag 46) ; claire B (4 dont 1 bords) ; luisante (7) ; engobée tardive (2) ; commune B non tournée (5) ; commune claire (16 dont 2 bords) ; commune A (6) ; commune B (26 dont 8 bords (1 trad indigène)) ; céramique B du haut Moyen Age (1 bord)

Activité(s) artisanale(s) : -

Datation : haut et bas Empire, puis haut Moyen Age (VI-IX^e AD)

Commentaires : Large concentration de *tegulae* et de béton de tuileau associé à quelques céramiques. Une partie du site a été repéré lors de travaux de terrassement d'une maison qui a du recouvrir une partie des vestiges. L'interprétation est difficile car la superficie est grande et seul le béton de tuileau pourrait faire penser à une *villa*.

Le matériel céramique montre plutôt une occupation longue mais la manque de forme typo-chronologique ne permet pas de la préciser, sauf pour les II-III^e siècles, et pour l'occupation du haut Moyen Age avec un bord d'*olla* de première génération (Prospection : E120).

Bibliographie : -

Site : 01 202 Aux Carrés

Commune : Lagnieu (X : 832830 ; Y : 2104350)

Sitologie : piémont, terrasse fluvio-glaciaire

Fiabilité : site certain

Interprétation : fossés agricoles et annexe agraire et artisanale

Superficie : 5000 m²

Matériaux architecturaux : nombreuses *tegulae*, fosses, enclos et solins.

Autre mobilier : scories de fer, céramiques, meules, pesons

Activité(s) artisanale(s) : métallurgie, tuilerie ?

Datation : I BC (début époque augustéenne) jusqu'au IV^e s. AD, puis X-XII^e AD

Commentaires : A l'occasion de la construction du contournement ouest de Lagnieu, des travaux d'archéologie préventive ont mis au jour plusieurs sites. Aux Carrés, les premiers vestiges antiques correspondent à 2 fossés de drainage datés de 50-30 av. J.-C. A partir du I^{er} s. AD, les fouilles ont mis au jour des fosses dépotoirs. A partir du II^e s. deux enclos ont été trouvés en relation avec deux bâtiments artisanaux ou agricoles en matériaux périssables (scories de fer) et une habitation (céramiques, meule, pesons, le tout structuré autour d'un pavage central. A partir de la deuxième moitié du II^e s. un grand mur de clôture est installé bordé par 7 petites structures en matériaux périssables. Enfin, 2 murs ont pu être rattachés au IV^e et aux X-XI^e s., mais il se pourrait que l'occupation du site soit située en dehors de l'emprise des travaux.

Bibliographie : De Klijn et *al.* 1994

Site : 01 202 Bourg de Lagnieu

Commune : Lagnieu (X : 832725 ; Y : 2105535)

Sitologie : terrasse fluviale

Fiabilité : site certain

Interprétation : *villa* ?

Superficie : au moins 1 ha

Matériaux architecturaux : nombreuses *tegulae*, moellons, blocs de choin, mosaïque

Autre mobilier : nombreuses monnaies, céramiques, inscriptions

Activité(s) artisanale(s) :

Datation : les vestiges antiques sont datés des I-IV^e s. AD, mais l'installation du bourg de Lagnieu dont la première mention remonte au X^e s. semble indiquer une continuité d'occupation jusqu'à nos jours.

Commentaires : Dans le centre du bourg on a trouvé plusieurs vestiges importants qui laissent penser à la présence d'un établissement important, villa ou vicus. Au lieu dit de la Fontaine d'Or dans le centre, on signale la découverte de fragments de marbre, de tuiles et d'inscriptions, ainsi que de nombreuses monnaies allant du I^{er} s. de notre ère jusqu'au IV^e s. (Dubois 1952,). En 1867, des travaux dans les fondations de l'église près de l'abside ont mis au jour une mosaïque qui a été en partie réenfouie. Les 2 inscriptions retrouvées en réemploi dans des habitations constituent probablement deux fragments d'une seule inscription funéraire, probablement liée à un grand mausolée compte tenu de la grandeur des lettres de 28 cm (Bertrand et al. 2005). Lors de travaux sur la place de l'église, on a trouvé un bloc en choin de 1 m de côté dont la grande dimension va de paire avec celle de l'inscription. A-t-on un bloc architectural du mausolée ? la question reste ouverte ? Mais cette interprétation pourrait être un indice en faveur de l'interprétation de Lagnieu comme le domaine d'un notable. De plus, un fragment de sarcophage en marbre retrouvé à la fontaine d'or pourrait être en lien avec cette inscription datée plutôt du III^e s..

Bibliographie : Sirand 1846, Dubois, 1952, Buisson 1990, Martelain 1993, Bertrand et al. 2005

Site : 01 202 Petit Bloissieu

Commune : Lagnieu (X : 848216 ; Y : 2086126)

Sitologie : piémont, terrasse fluvio-glaciaire

Fiabilité : site certain

Interprétation : fossé et habitat

Superficie : -

Matériaux architecturaux : *tegulae*, moellons

Autre mobilier : céramiques

Activité(s) artisanale(s) : -

Datation : IBC jusqu'au-II^e s. AD puis X-XII^e s.

Commentaires : A l'occasion de la construction du contournement ouest de Lagnieu, un fossé data des années 50-30 av. J.-C. a été fouillé et repéré sur 15 m. Des vestiges d'un habitat des I-II^e s. a été repéré au sud-ouest de la zone d'intervention, tout comme les vestiges d'un habitat des X-XI^e s.

Bibliographie : De Klijn et al. 1994

Site : 01 202 Port de Lagnieu

Commune : Lagnieu (X : 833720 ; Y : 2102790)

Sitologie : plaine alluviale, en berge du Rhône

Fiabilité : site certain

Interprétation : villa ?

Superficie : au moins 1 ha

Matériaux architecturaux : nombreuses *tegulae*, moellons, marbre

Autre mobilier : céramiques

Activité(s) artisanale(s) : -

Datation : I-IV^e s. AD

Commentaires : A l'occasion de la construction du contournement ouest de Lagnieu, des sondages ont mis au jour une voie bordée de bâtiments caractérisés par des solins en pierre sèche, associés à une petite galerie ouvrant sur un trottoir

construit à l'aide de grosse dalles calcaires. Il semble que la zone d'habitation soit située en dehors de la fouille. Ce fait est confirmé par des découvertes anciennes sur les parcelles adjacentes. Les auteurs signalent en effet des vestiges sur une grande surface dont un mur large, bâti avec des blocs calcaire entre 50 et 75 cm de large. Il faut sans doute interpréter cette découverte comme la suite du trottoir fouillé. Dubois signale la trouvaille d'un placage de marbre dans ces vestiges qui laisse penser à une construction importante qui pourrait être une *villa*.

Bibliographie : Dubois, 1952, De Klijn et *al.* 1994.

Site : 01 202 Terres de Molliat

Commune : Lagnieu (X : 832890 ; Y : 2103250)

Sitologie : piémont, terrasse fluvio-glaciaire

Fiabilité : site certain

Interprétation : annexe artisanale

Superficie : 30 m²

Matériaux architecturaux : moellons

Autre mobilier : scories de fer, céramiques

Activité(s) artisanale(s) : métallurgie

Datation : II^e s. AD

Commentaires : A l'occasion de la construction du contournement ouest de Lagnieu, un petit bâtiment de 8 x 3,5 m a été fouillé. Construit en pierre sèche, son sol comportait un grand nombre de scories de fer qui atteste une fonction artisanale fonctionnant au II^e s., à ce site qui est probablement une annexe d'un site repéré à proximité. A noter qu'il est implanté en bordure d'un ruisseau aujourd'hui disparu.

Bibliographie : De Klijn et *al.* 1994.

Site : 01 216 Champs Rayé

Commune : Lhuis (X : 848216 ; Y : 2086126)

Sitologie : plaine alluviale, piémont

Fiabilité : site certain

Interprétation : annexe agricole

Superficie : 300 m²

Matériaux architecturaux : nombreuses *tegulae*, moellons

Autre mobilier : -

Activité(s) artisanale(s) : -

Datation : Haut Empire

Commentaires : Petite concentration de *tegulae* associé à un fragment de sigillée

Bibliographie : -

Site : 01 216 Grand Champs

Commune : Lhuis (X : 848029 ; Y : 2085830)

Sitologie : plaine alluviale, berge de rivière

Fiabilité : site certain

Interprétation : non déterminée

Superficie : 19272 m²

Matériaux architecturaux : nombreuses *tegulae*

Autre mobilier : céramique : commune A non tournée (1)

Activité(s) artisanale(s) : indices de four, atelier de tuilier

Datation : Gallo-romaine indéterminée

Commentaires : Grande concentration de tuiles dont beaucoup sont déformées ou surcuites qui permettent d'interpréter ce site comme un atelier de tuilier localisé en bord de Rhône antique. Ce dernier correspond au Rhône actuel : pas de possibilité de déplacement latéral à cause du cadre structural. Le passage du Rhône est contraint par une terrasse fluvio-glaciaire et par un massif calcaire (Prospection : E117)

Bibliographie : -

Site : 01 216 La Manissière

Commune : Lhuis (X : 850262 ; Y : 2086311)

Sitologie : milieu de pente de massif morainique

Fiabilité : site certain

Interprétation : annexe agricole

Superficie : 132 m²

Matériaux architecturaux : *tegulae* peu nombreuses

Autre mobilier : -

Activité(s) artisanale(s) : -

Datation : Gallo-romaine indéterminée

Commentaires : Petite concentration de *tegulae* (Prospection : E149)

Bibliographie : -

Site : 01 216 La Manissière 2

Commune : Lhuis (X : 850223 ; Y : 2086366)

Sitologie : milieu de pente de massif morainique

Fiabilité : site certain

Interprétation : annexe agricole

Superficie : 139 m²

Matériaux architecturaux : *tegulae* peu nombreuses

Autre mobilier : -

Activité(s) artisanale(s) : -

Datation : Gallo-romaine indéterminée

Commentaires : Petite concentration de *tegulae* (Prospection : E151)

Bibliographie : -

Site : 01 216 Les Bolluets

Commune : Lhuis (X : 848653 ; Y : 2085622)

Sitologie : terrasse fluvio-glaciaire, piémont de massif

Fiabilité : site certain

Interprétation : non déterminée

Superficie : 4025 m²

Matériaux architecturaux : *tegulae* peu nombreuses

Autre mobilier : -

Activité(s) artisanale(s) : -

Datation : Gallo-romaine indéterminée

Commentaires : Large concentration de *tegulae* (Prospection : E152)

Bibliographie : -

Site : 01 216 Les Granges

Commune : Lhuis (X : 848907 ; Y : 2084918)

Sitologie : milieu de pente de massif morainique

Fiabilité : site certain

Interprétation : annexe agricole

Superficie : 1825 m²

Matériaux architecturaux : nombreuses *tegulae*, moellons

Autre mobilier : -

Activité(s) artisanale(s) : -

Datation : Gallo-romaine indéterminée

Commentaires : Concentration de *tegulae* et de moellons qui se développe dans le sens de la pente (en partie érodé ?) – (Prospection : E119)

Bibliographie : -

Site : 01 216 Les Mollières

Commune : Lhuis (X : 850090 ; Y : 2086389)

Sitologie : replat de pente de massif morainique

Fiabilité : site certain

Interprétation : annexe agricole

Superficie : 2650 m²

Matériaux architecturaux : *tegulae* peu nombreuses

Autre mobilier : -

Activité(s) artisanale(s) : -

Datation : Gallo-romaine indéterminée

Commentaires : Concentration de *tegulae* (Prospection : E150)

Bibliographie : -

Site : 01 216 Ozon d'Aval

Commune : Lhuis (X : 848809 ; Y : 2084760)

Sitologie : plaine alluviale, berge de rivière

Fiabilité : site certain

Interprétation : non déterminée

Superficie : 11065 m²

Matériaux architecturaux : nombreuses *tegulae*

Autre mobilier : 1 peson

Activité(s) artisanale(s) : -

Datation : Gallo-romaine indéterminée

Commentaires : Grand épandage de *tegulae* qui se développe le long d'une ancienne lône du Rhône. La caractérisation est difficile car le seul matériel recueilli est constitué par un peson de tisserand (Prospection : E118)

Bibliographie : -

Site : 01 216 Ozon d'Aval 2

Commune : Lhuis (X : 849087 ; Y : 2084644)

Sitologie : plaine alluviale, berge de rivière

Fiabilité : site certain

Interprétation : habitat rural

Superficie : 5758 m²

Matériaux architecturaux : nombreuses *tegulae*

Autre mobilier : -

Activité(s) artisanale(s) : -

Datation : Gallo-romaine indéterminée

Commentaires : Grande concentration de *tegulae* qui se développe au bord d'une ancienne lône du Rhône (Prospection : E163)

Bibliographie : -

Site : 01 216 Rix

Commune : Lhuis (X : 847728 ; Y : 2086664)

Sitologie : terrasse fluvio-glaciaire, piémont de massif

Fiabilité : site certain

Interprétation : *villa*

Superficie : -

Matériaux architecturaux : nombreuses *tegulae*, *tubulus*, éléments architectoniques

Autre mobilier : céramique, 1 monnaie

Activité(s) artisanale(s) : -

Datation : Haut Empire

Commentaires : Découverte en 1850 au hameau de Rix d'éléments architectoniques (colonnes), associées avec un "bassin en pierre ovale", des fragments de *tubuli*, poteries, *tegulae* et une monnaie de Marc-Aurèle. Cette brève description permet de supposer une *villa* à cet endroit. Nous ne disposons pas d'élément de datation mis à part la monnaie de la fin du II^e siècle.

Bibliographie : Dubois 1953, p.56

Site : 01 255 Grotte du Souhait

Commune : Montagnieu (X : 843696 ; Y : 2094947)

Sitologie : milieu de pente de massif calcaire

Fiabilité : site certain

Interprétation : grotte-bergerie ?

Superficie : -

Matériaux architecturaux : nombreuses *tegulae*

Autre mobilier : céramique, verre, 32 monnaies

Activité(s) artisanale(s) : -

Datation : Néolithique, Bronze final, Hallstatt, II^e s puis fin III - IV^e AD

Commentaires : Grotte fouillée par , Perraud, Parriat entre 1955 et 1961, ainsi qu'en 1981.

-L'occupation semble commencer au mésolithique, et avec une occupation essentiellement funéraire au néolithique chasséen (7 sépultures en coffre de dalles).

- Des niveaux avec foyers ont été datés du Bronze final et de Hallstatt.

- Les niveaux gallo-romains sont importants et localisés à l'entrée de la grotte associée à des niveaux où au moins deux foyers ont été identifiés (aménagements de pierres plates dressées entourant une chape argileuse durcie par la chaleur).

Des vestiges de construction ont été repérés : au moins un trou de poteau, présence de clous et de *tegulae*. La datation de ces niveaux gallo-romains montrent une première occupation au II^e siècle (sigillée, céramique commune, monnaies d'Hadrien, Marc-Aurèle et Faustine mère) puis une deuxième à partir de la deuxième moitié du III^e siècle jusqu'à la fin du IV^e (10 antoniniani = III^e s, et 17 petits bronze du IV^e). L'interprétation est difficile : refuge ? Un parcage de bétail

est envisageable.

Voir catalogue Protohistorique

Bibliographie : Combier 1959, 1962, 1965, André 2000, p.79-81

Site : 01 255 Les Granges

Commune : Montagnieu (X : 842578 ; Y : 2093073)

Sitologie : terrasse fluvio-glaciaire

Fiabilité : site certain

Interprétation : annexe agricole

Superficie : 78 m²

Matériaux architecturaux : *tegulae* peu nombreuses

Autre mobilier : -

Activité(s) artisanale(s) : -

Datation : Gallo-romaine indéterminée

Commentaires : Petite concentration de *tegulae* (Prospection : E80)

Bibliographie : -

Site : 01 255 Les Granges 2

Commune : Montagnieu (X : 842638 ; Y : 2092997)

Sitologie : terrasse fluvio-glaciaire, berge de rivière

Fiabilité : indice

Interprétation : non déterminée

Superficie : 64 m²

Matériaux architecturaux : *tegulae* peu nombreuses

Autre mobilier : -

Activité(s) artisanale(s) : -

Datation : Gallo-romaine indéterminée

Commentaires : Petite concentration de *tegulae* le long d'une rivière très encaissée (le cours n'a pas varié latéralement)- (Prospection : E141)

Bibliographie : -

Site : 01 255 Les Verchères

Commune : Montagnieu (X : 842312 ; Y : 2092785)

Sitologie : terrasse fluvio-glaciaire

Fiabilité : site certain

Interprétation : annexe agricole

Superficie : 169 m²

Matériaux architecturaux : *tegulae* peu nombreuses

Autre mobilier : -

Activité(s) artisanale(s) : -

Datation : Gallo-romaine indéterminée

Commentaires : Petite concentration de *tegulae* le long d'une rivière très encaissée (le cours n'a pas varié latéralement) – (Prospection : E78)

Bibliographie : -

Site : 01 255 Les Verchères 2

Commune : Montagnieu (X : 842525 ; Y : 2092627)

Sitologie : terrasse fluvio-glaciaire

Fiabilité : site certain

Interprétation : annexe agricole

Superficie : 1557 m²

Matériaux architecturaux : nombreuses *tegulae*

Autre mobilier : -

Activité(s) artisanale(s) : -

Datation : Gallo-romaine indéterminée

Commentaires : Petite concentration de *tegulae* dont la surface est sous estimée car le site s'appuie contre un bord de parcelle construite. Le site est-il plus grand ? (Prospection : E142)

Bibliographie : -

Site : 01 255 Pré-de-la-Cour

Commune : Montagnieu (X : 841381 ; Y : 2092922)

Sitologie : plaine alluviale, berge de rivière

Fiabilité : site certain

Interprétation : non déterminée

Superficie : 3000 m²

Matériaux architecturaux : nombreuses *tegulae*, galets, moellons, tuf

Autre mobilier : céramique, verre, fibule, 1 fragment de meule, scories (peu nombreuses)

Activité(s) artisanale(s) : indices de four

Datation : Protohistoire, milieu I^{er} s BC – fin I^{er} AD voire début II^e AD

Commentaires : Lors de l'opération ArchéoRhône, un site fut fouillé en bordure du fleuve actuel. A été mis au jour un village de l'Age du Bronze final implanté à la confluence entre le Rhône et un de ses affluents. Quelques traces d'occupation du Hallstatt ont été fouillées (fosses), mais sans pouvoir identifier le type d'occupation. Les structures les plus importantes concernent l'Antiquité pour laquelle on a reconnu 4 phases.

- Les deux premières phases établies entre le milieu du I^{er} s BC et la fin de l'époque augustéenne montrent des bâtiments en matériaux légers organisés au sein d'enclos ou de palissades. Cet habitat est associé à une activité métallurgique représentée par un foyer, une fosse dépotoir et les restes de parois de four ainsi que de nombreux déchets de fonte (Etat 2).

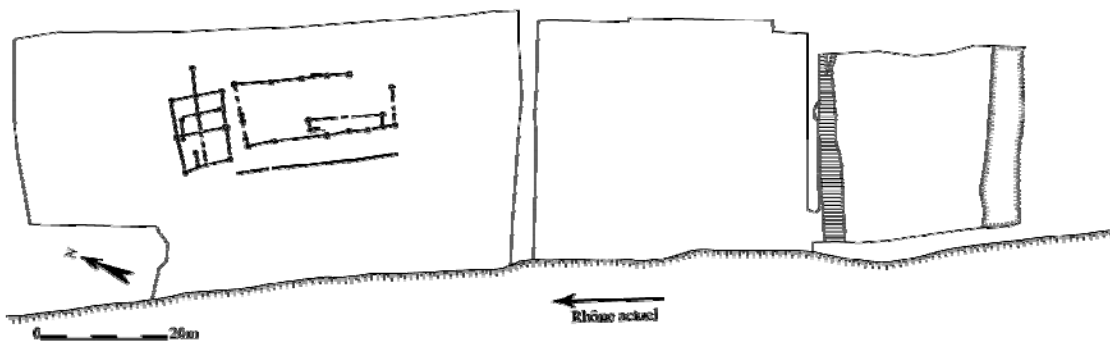
- Deux autres phases correspondent à des bâtiments construits en matériaux durs et légers (moellons et mortier avec élévation en terre, trous de poteaux) organisés autour d'une cour ouverte sur le Rhône. Cette troisième phase commencerait à la fin de l'époque augustéenne, avec une évolution vers la quatrième phase autour de 30-40 AD laquelle serait abandonnée vers 70 AD. Néanmoins, la présence d'amphore Gauloise 4 associée à cette dernière occupation pourrait être un indice d'une occupation plus tardive encore (fin I^{er} - début II^e siècle, voire plus tardif).

La fonction de cet établissement antique peut être associée à type de ferme indigène pour les 2 premiers états, mais en l'absence de matériaux architecturaux de confort (marbre, tesselles de mosaïque et indices de structures thermales) les deux derniers ne semblent pas correspondre à une *villa* comme l'ont interprété les fouilleurs du site. Peut être a-t-on une activité liée au fleuve ? Quelques foyers et structures de combustion plaident en faveur d'activités artisanales domestiques, et quelques structures de stockage ont été retrouvées (amphore, *dolium*) mais pas d'indice d'une activité spécialisée.

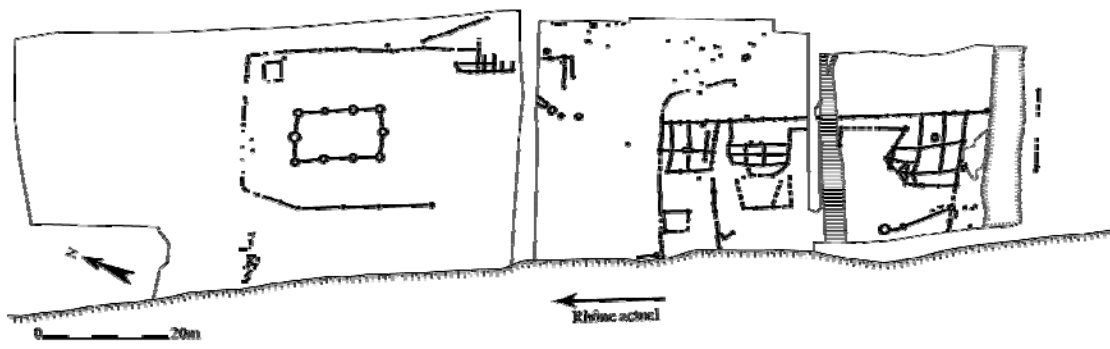
Voir catalogue Protohistorique

Bibliographie : Vital et al. 1985a, Chastel et al. 1988, De Klijn 1994, De Klijn et al. 1996.

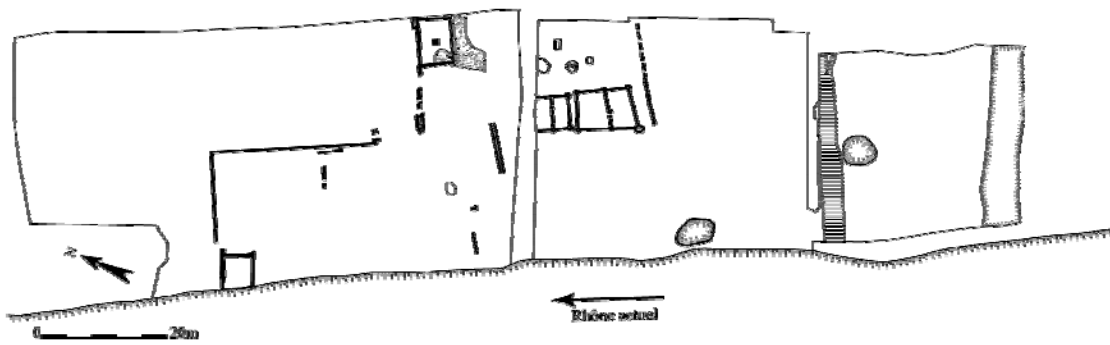
Phase 1



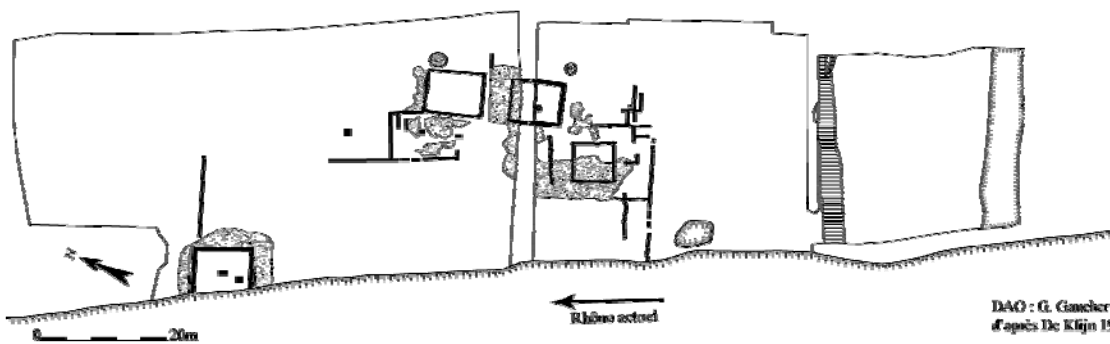
Phase 2



Phase 3



Phase 4



DAO : G. Gancher
d'après De Klijn 1994

Site : 01 255 Roche Noire

Commune : Montagnieu (X : 843600 ; Y : 2094900)

Sitologie : replat de pente de massif calcaire

Fiabilité : site certain

Interprétation : grotte : habitat ou sanctuaire ?

Superficie : -

Matériaux architecturaux : *tegulae* peu nombreuses

Autre mobilier : céramique, verre, tabletterie, bijoux, armes

Activité(s) artisanale(s) : -

Datation : Protohistoire, Tène finale et III-IV^e AD

Commentaires : Grotte fouillée par J.-M. Treffort et A. Dumont depuis 1996 Les fouilles ont permis la mise au jour de plusieurs occupations.

- Un indice d'occupation du néolithique moyen (1 tesson)
- Occupation Bronze ancien : une fosse
- Occupation du Bronze moyen avec sols, trous de poteaux et foyers
- Occupation du Bronze final avec sols, trous de poteaux et foyers
- Occupation Hallstatt : 4 structures à combustion
- Occupation Tène finale : sols et structures de combustion et aménagements en creux.
- Occupation antique : Sol, foyer et un mur. De plus, dans une cavité, les parois ont été retaillées, et présence de trous de boulins. L'absence de stratification plaide pour un plancher en bois. Possiblement antique. Le mobilier retrouvé est abondant : céramiques luisantes, métallescentes, communes, amphores et du matériel métallique : une rondelle en bronze, un porte-amulette et une bague en bronze. Des armes ont été retrouvées (pointe de lance, pointes de flèches). Quelques éléments de tabletterie et quelques monnaies. Des ossements ont été retrouvés dont de nombreux avec des marques de découpe. Une fréquentation du haut Moyen Age est attestée par un fond marqué (X^e-XI^e siècle) mais sans structure associée.

Le site correspond à un habitat, mais pour l'époque gallo-romaine il semble qu'une fonction cultuelle soit possible en lien avec une occupation importante (habitat ?)

Voir catalogue Protohistorique

Bibliographie : André 2000 p. 66, Treffort, Dumont 2000, BSR-RA 2005.

Site : 01 294 Grotte de Trémurs

Commune : Murs-et-Gélignieux (X : 859300 ; Y : 2077150)

Sitologie : massif calcaire

Fiabilité : site certain

Interprétation : grotte

Superficie : -

Matériaux architecturaux : -

Autre mobilier : céramiques, monnaies, élément en bronze, en fer, fragments de verre.

Activité(s) artisanale(s) : -

Datation : III-IV^e s. AD

Commentaires : des sondages du groupe des Spéléologues d'hauteville-Lompnès ont mis au jour un foyer au centre de la grotte avec une pelle à feu encore en place. De nombreux fragments de céramique luisante et métallescente ainsi qu'une monnaie de Septime Sévère permettent d'attester une occupation au cours des III-IV^e s. On note la présence aussi de bijoux en bronze (1 bague et 1 anneau), des objets en fer (couteau, des restes de force, des pelles à feu, des crochets) ainsi que des fragments de verre.

Bibliographie : André 2000

Site : 01 294 Murs

Commune : Murs-et-Gélignieux (X : 859050 ; Y : 2076870)

Sitologie : massif calcaire

Fiabilité : site certain

Interprétation : dépôt monétaire ?

Superficie : -

Matériaux architecturaux : -

Autre mobilier : monnaies.

Activité(s) artisanale(s) : -

Datation : I^{er} BC – I^{er} AD

Commentaires : Au début du XX^e s., à Murs au dessus du village, au bord d'un ruisseau qui descend des hauteurs de Fay, à 500 m de sa confluence avec le Rhône on découvrit successivement 26 monnaies éparpillées sur un rayon de 50 m. Elles comprennent 10 deniers de la République et du Second triumvirat (de 118 av. J.-C. à 42 av. J.-C.). On note aussi 4 deniers impériaux qui vont d'Auguste à Galba (27 av. à 68 ap. J.-C.)

Bibliographie : Lorient et *al.* 1987, n°29.

Site : 01 338 Bettay

Commune : St-Benoît (X : 852972 ; Y : 2082149)

Sitologie : plaine alluviale

Fiabilité : indice

Interprétation : non déterminée

Superficie : 67 m²

Matériaux architecturaux : *tegulae* peu nombreuses

Autre mobilier : -

Activité(s) artisanale(s) : -

Datation : Gallo-romaine indéterminée

Commentaires : 3 fragments de *tegulae* (Prospection : E130)

Bibliographie : -

Site : 01 338 Bettay 2

Commune : St-Benoît (X : 852859 ; Y : 2082068)

Sitologie : plaine alluviale, berge de rivière

Fiabilité : site certain

Interprétation : annexe agricole

Superficie : 243 m²

Matériaux architecturaux : *tegulae* peu nombreuses, moellons

Autre mobilier : -

Activité(s) artisanale(s) : -

Datation : Gallo-romaine indéterminée

Commentaires : Petite concentration de *tegulae* le long d'un ruisseau actuel. Son tracé peut être déjà le même à l'époque gallo-romaine. (Prospection : E131)

Bibliographie : -

Site : 01 338 Champs Collet

Commune : St-Benoît (X : 853572 ; Y : 2080620)

Sitologie : plaine alluviale

Fiabilité : site certain

Interprétation : annexe agricole

Superficie : 885 m²

Matériaux architecturaux : nombreuses *tegulae*, galets

Autre mobilier : -

Activité(s) artisanale(s) : -

Datation : Gallo-romaine indéterminée

Commentaires : Petite concentration de *tegulae* et de galets à proximité d'un paléocours médiéval . Possibilité de recouvrement sédimentaire (Prospection : E136)

Bibliographie : -

Site : 01 338 La Buissière

Commune : St-Benoît (X : 853816 ; Y : 2081593)

Sitologie : terrasse fluvio-glaciaire, piémont de massif

Fiabilité : site certain

Interprétation : annexe agricole

Superficie : 1946 m²

Matériaux architecturaux : *tegulae* peu nombreuses

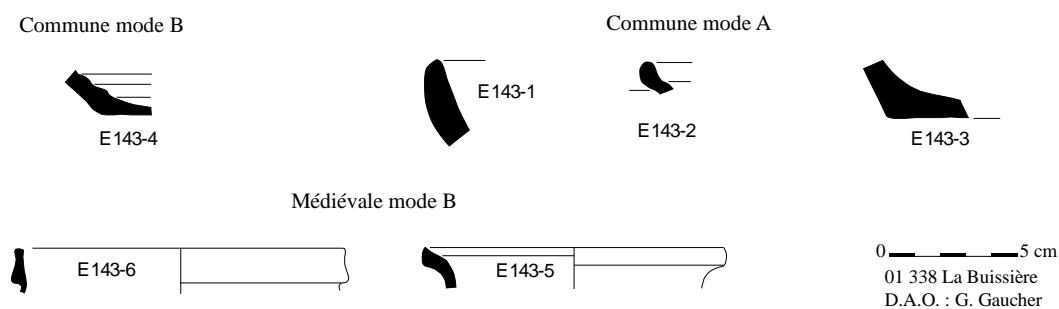
Autre mobilier : céramique : pierre ollaire (1)

Activité(s) artisanale(s) : -

Datation : bas Empire ?, VI-VII^e puis et X-XII^e AD

Commentaires : Epandage de *tegulae* associé à de la céramique dont un fragment de pierre ollaire et des fragments du haut Moyen Age (bord en bandeau bistre de 1^{er} génération ?, une lèvre en bandeau de 2^e génération réductrice et bord d'oule des X-XII^e s voir un peu plus) (Prospection : E148)

Bibliographie : -



Site : 01 338 La Cra

Commune : St-Benoît (X : 853170 ; Y : 2083429)

Sitologie : pied de massif morainique

Fiabilité : site certain

Interprétation : annexe agricole

Superficie : 400 m²

Matériaux architecturaux : *tegulae* peu nombreuses

Autre mobilier : -

Activité(s) artisanale(s) : -

Datation : Gallo-romaine indéterminée

Commentaires : Petite concentration de *tegulae* (Prospection : E129)

Bibliographie : -

Site : 01 338 Le Champs

Commune : St-Benoît (X : 853785 ; Y : 2081805)

Sitologie : pied de massif calcaire

Fiabilité : site certain

Interprétation : annexe agricole

Superficie : 399 m²

Matériaux architecturaux : *tegulae* peu nombreuses

Autre mobilier : céramique : sigillée sud gauloise (1) ; commune B non tournée (2) ; commune claire (1) ; commune A micacée (2) ; commune B (4 dont 2 bords) ; amphores (1 hispanique)

Activité(s) artisanale(s) : -

Datation : Haut Empire

Commentaires : Petite concentration de *tegulae* associée à quelques tessons (Prospection : E132)

Bibliographie : -



Site : 01 338 Le Grena

Commune : St-Benoît (X : 851056 ; Y : 2083133)

Sitologie : plaine alluviale

Fiabilité : site certain

Interprétation : atelier artisanal

Superficie : 28589 m²

Matériaux architecturaux : nombreuses *tegulae*, moellons

Autre mobilier : scories (très nombreuses), céramique : sigillée sud gauloise (7) ; sigillée gauloise du centre (5) ; luisante (2) ; commune B non tournée (4 dont 1 bord, et décor peigné) ; commune claire (1) ; commune A (5 dont 1 bord) ; commune B (37 dont 10 bords) ; céramique B du haut Moyen Age (1 bord) ; pierre ollaire (1) ; amphores (3)

Activité(s) artisanale(s) : indices de four

Datation : Tène finale, Haut puis Bas Empire (II-III^e s. AD ?) et haut Moyen Age (VI-IX^e)

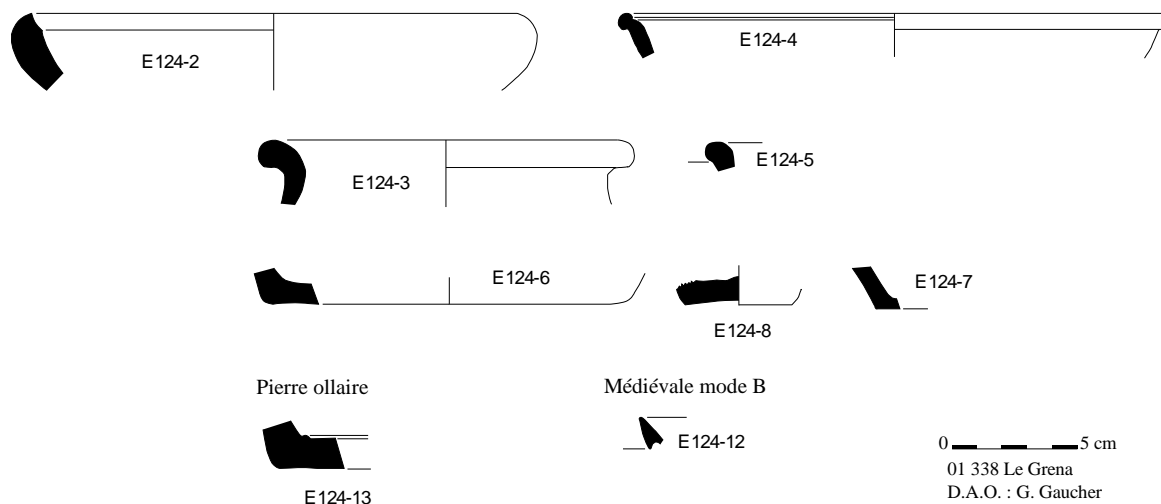
Commentaires : Atelier métallurgique caractérisé par une grande concentration de *tegulae*, moellons et fragments de four. Le mobilier est caractérisé par de la céramique et beaucoup de scories de fer. Si les formes de communes permettent de proposer une datation II^e et III^e s AD, elle peut être plus longue et déborder sur le I^{er} et le IV^e s (sigillée, luisante). On trouve également des éléments potentiels de la Tène finale (marmite modelée, panse peignée) et un tesson du haut Moyen Age (*olla* de première génération : VI-IX^e) ont été identifiés. Néanmoins, la faiblesse quantitative de forme nous empêche de préciser la durée réelle de l'occupation. (Prospection : E124.)

Bibliographie : -

Mode B non tournée



Commune mode B



Site : 01 338 Le Mopard

Commune : St-Benoît (X : 855514 ; Y : 2079354)

Sitologie : replat de pente de massif calcaire

Fiabilité : site certain

Interprétation : grotte

Superficie : -

Matériaux architecturaux : *tegulae* peu nombreuses

Autre mobilier : socle de statuette, ossements, céramique : sigillée indet (2 bords : Drag 29, Drag 37) ; luisante (11) ; commune B (16 dont 15) ; allobroge (1) ; céramique B du haut Moyen Age (1 bord)

Activité(s) artisanale(s) : -

Datation : Bronze final ?, milieu I^{er} - IV^e AD


Commentaires : Abri sous roche fouillé au début du siècle par Tournier et Guillon, puis entre 1958 et 1967 par Perraud, et Parriat. La première occupation reconnue est Sauveterrienne, puis mésolithique, et un niveau reconnu comme protohistorique (Bronze final ?) et gallo-romain.

Le mobilier de cette dernière occupation est caractérisé par des céramiques communes des I-II^e s., 2 fragments de sigillée, une estampille Allobroge (NOSTER) et une majorité de céramique luisante, ainsi qu'un socle de statuette en bronze et quelques fragments osseux notamment du cheval. L'occupation semble donc commencer au I^{er} s et perdurer jusqu'au IV^e s. La fonction est incertaine (refuge ?, cultuel ?). L'absence de structure laisse penser à des fréquentations s'échelonnant sur une longue période.


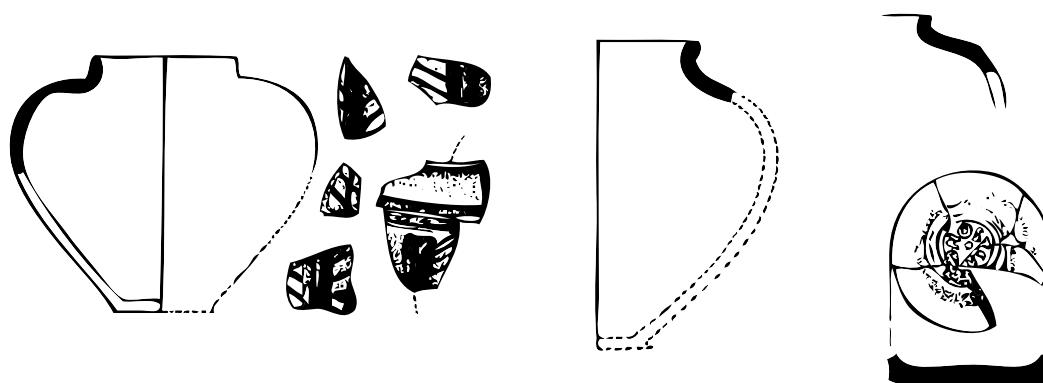
Voir catalogue Protohistorique

Bibliographie : Combiér 1959, 1965, 1977, Treffort 1994, André 2000 p.53

Luisante




Commune mode B



Oule du
Moyen-Age central

Commune claire



0 ————— 5 cm
01 338 Le Mopard
d'après André 2000

Site : 01 338 L'Epieu

Commune : St-Benoît (X : 851290 ; Y : 2083043)

Sitologie : plaine alluviale

Fiabilité : site certain

Interprétation : annexe agricole

Superficie : 158 m²

Matériaux architecturaux : *tegulae* peu nombreuses

Autre mobilier : -

Activité(s) artisanale(s) : -

Datation : Gallo-romaine indéterminée

Commentaires : Petite concentration de *tegulae* (Prospection : E127)

Bibliographie : -

Site : 01 338 Les Bouchardières

Commune : St-Benoît (X : 853355 ; Y : 2081062)

Sitologie : terrasse fluvio-glaciaire, berge de rivière

Fiabilité : site certain

Interprétation : habitat rural

Superficie : 10430 m²

Matériaux architecturaux : nombreuses *tegulae*, moellons

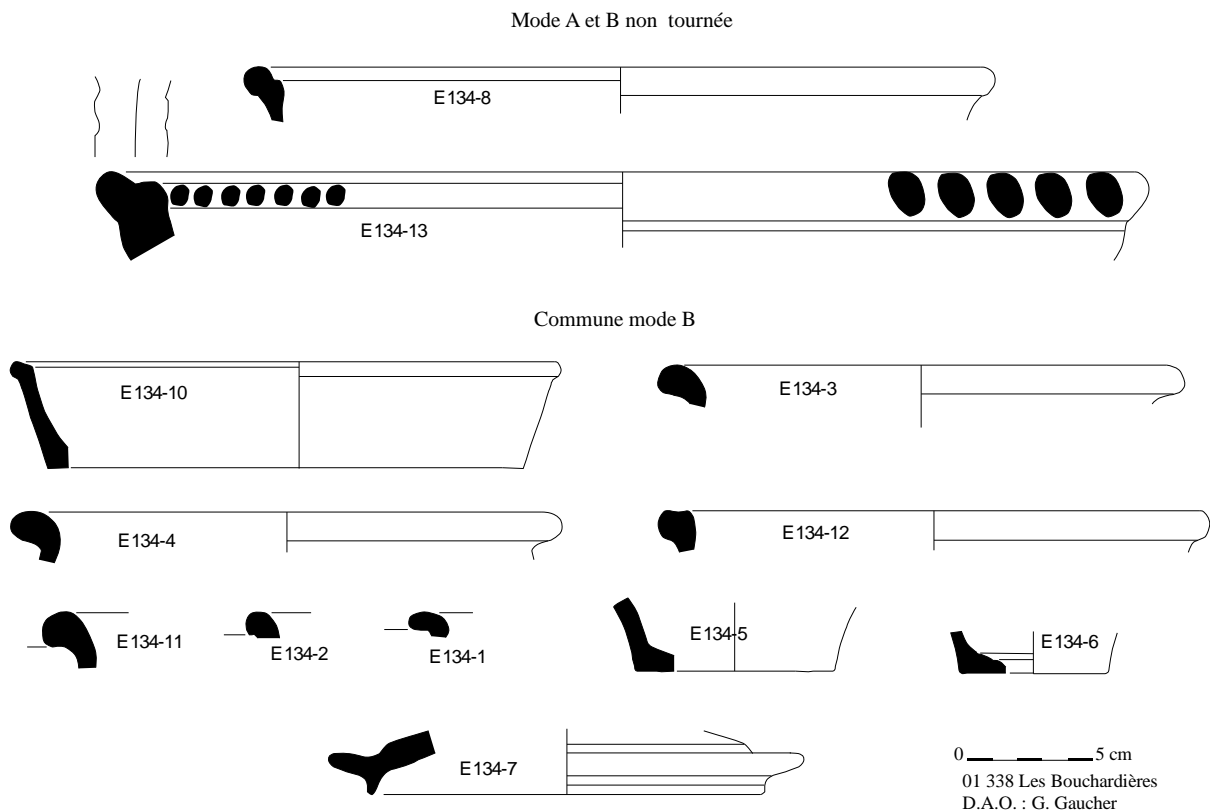
Autre mobilier : verre, 1 fragment de meule, scories (peu nombreuses), céramique : sigillée sud gauloise (3 dont 1 bords : Drag 37) ; sigillée gauloise du centre (2 dont 1 bord : Drag 27) ; revêtement argileux indet (1) ; commune B non tournée (1 bord) ; commune A non tournée (3 dont 1 bord) ; commune claire (6) ; commune B (45 dont 11 bords)

Activité(s) artisanale(s) : -

Datation : La Tène finale potentielle, I-III^e AD

Commentaires : Grande concentration de *tegulae* et moellons associée à du mobilier. 2 paléocours de la rivière du Gland bordent le site. Il est possible qu'il y ait une occupation de la Tène finale, mais la faiblesse numérique de l'échantillon céramique ne permet pas de préciser la chronologie. (Prospection : E134)

Bibliographie : -



Site : 01 338 Les Marches

Commune : St-Benoît (X : 854352 ; Y : 2080917)

Sitologie : terrasse fluvio-glaciaire, piémont de massif

Fiabilité : site certain

Interprétation : habitat rural

Superficie : 2962 m²

Matériaux architecturaux : nombreuses *tegulae*, galets, moellons

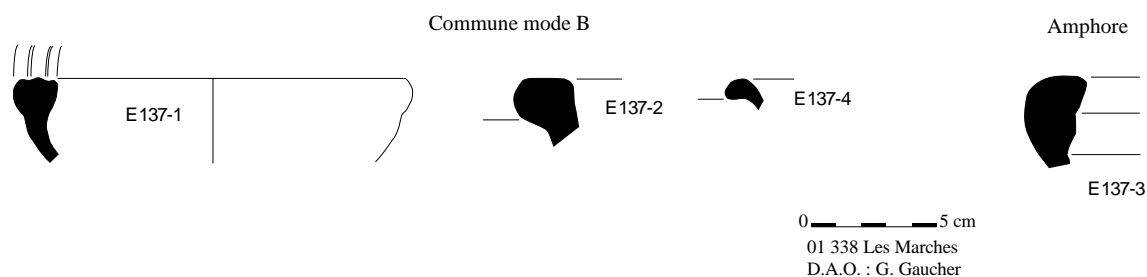
Autre mobilier : céramique : sigillée sud gauloise (17 dont 8 bords : Drag 18 (2), Drag 24/25, Drag 27 (2), Drag 37 (3)) ; sigillée gauloise du centre (5) ; commune B non tournée (3) ; commune claire (12) ; commune B (14 dont 2 bords (1 trad indigène)) ; amphores (8 dont 5 hispaniques : 2 bords Dressel 20)

Activité(s) artisanale(s) : -

Datation : I- milieu II^e AD

Commentaires : Concentration de *tegulae* et de moellons au bord d'un bois le long d'une voie antique (D19). Peut être la continuité du site Les Marches 2 qui se situe de l'autre coté du bois situé à 150 m. (Prospection : E137)

Bibliographie : -



Site : 01 338 Les Marches 2

Commune : St-Benoît (X : 854475 ; Y : 2080718)

Sitologie : terrasse fluvio-glaciaire, piémont de massif

Fiabilité : site certain

Interprétation : habitat rural

Superficie : 3190 m²

Matériaux architecturaux : nombreuses *tegulae*, moellons

Autre mobilier : 2 fragments de meule, céramique : Les Marches 2 ; sigillée sud gauloise (15 dont 5 bords : Ritt 8, Drag 15/17 (2), Drag 29b) ; sigillée gauloise du centre (2) ; commune B non tournée (12 dont 2 bords) ; commune claire (5) ; commune A (2) ; commune B (10 dont 4 bords) ; amphores (4)

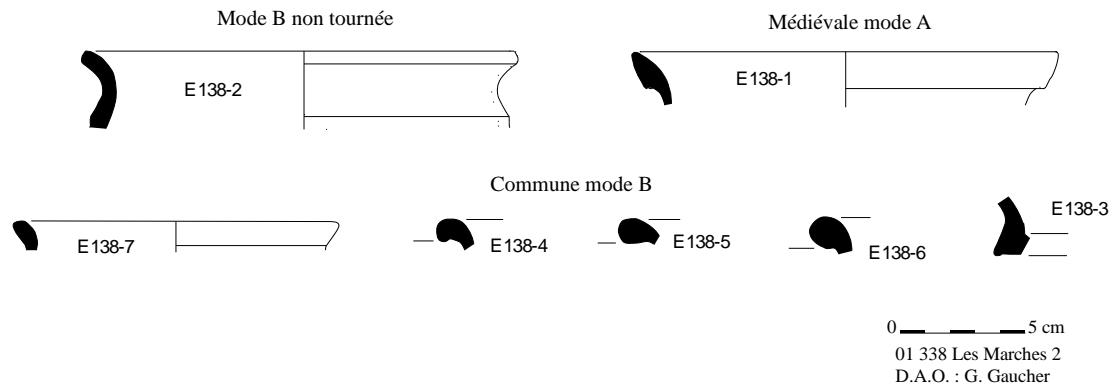
Activité(s) artisanale(s) : -

Datation : Tène finale ? I-II^e AD voire aussi XI-XII^e ?

Commentaires : Concentration de *tegulae* et de moellons au bord d'un bois, le long d'une voie antique (D19). Le site est anciennement connu et livrait du matériel des I-II^e siècle (sigillées de la Graufesenque et de Lezoux). Des murs visibles en coupe dans un fossé ont été signalés. La superficie mentionnée couvre environ 1,5 ha, ce qui laisse supposer que le site se poursuit avec le site Les Marches à 150 m, de l'autre coté du bois. Peut être peut-on associer à ce site une tache diffuse de *tegulae* situé à 50 m, mais la continuité géographique du matériel n'a pu être avérée (parcelle en friche lors de cette observation).

A noter 1 tesson de médiévale oxydante des XI^e-XII^e s. Peut-être a-t-on une fréquentation de ce secteur en lien avec le château des Marches à proximité (300 m) dont la première occurrence dans les textes date de 1290. (Prospection : E138)

Bibliographie : Buisson 1990 p. 105



Site : 01 338 Les Marches 3

Commune : St-Benoît (X : 854418 ; Y : 2080582)

Sitologie : plaine alluviale, berge de rivière

Fiabilité : site certain

Interprétation : habitat rural

Superficie : 3686 m²

Matériaux architecturaux : nombreuses *tegulae*, moellons

Autre mobilier : céramique : sigillée sud gauloise (9 dont 4 bords : Drag 37 (2), Drag 27, Drag 15/17) ; amphores (1)

Activité(s) artisanale(s) : -

Datation : milieu I^{er} - II^e AD

Commentaires : Concentration de *tegulae* et de moellons localisée sur les berges d'un paléocours. Ce dernier n'est pas daté aussi il est impossible de savoir si les deux entités sont contemporaines. Peut être s'agit-il du paléocours antique qui passait par la vallée des Avenières, ou bien d'un cours postérieur qui passe par la vallée de Brégnier-Cordon (Antiquité Tardive ?) – (Prospection : E139)

Bibliographie : -

Site : 01 338 Les Tuileries

Commune : St-Benoît (X : 850660 ; Y : 2083719)

Sitologie : plaine alluviale

Fiabilité : site certain

Interprétation : annexe agricole ?

Superficie : 965 m²

Matériaux architecturaux : *tegulae* peu nombreuses

Autre mobilier : céramique : sigillée gauloise du centre (1bord : Drag 37)

Activité(s) artisanale(s) : -

Datation : Haut Empire

Commentaires : Petite concentration de *tegulae* localisée en bordure de parcelle bâtie. Ce site a été découvert par R. Royet qui signale la présence d'un fragment de sigillée de Lezoux Drag 37 retrouvé en surface alors que quelques sondages ont laissé apparaître un niveau empierré avec quelques fragments de *tegulae*. Le site est localisé au bord du Rhône actuel qui a effacé toute trace d'un tracé antérieur. Néanmoins, le contexte morpho-structural (resserrement de la plaine alluviale) plaide pour une installation proche du Rhône antique (berge alluviale ou plaine proximale à moins de 100-200 m) – (Prospection : E211)

Bibliographie : Royet 1986

Site : 01 338 Les Tuillères

Commune : St-Benoît (X : 852223 ; Y : 2082798)

Sitologie : plaine alluviale, berge de rivière

Fiabilité : site certain

Interprétation : non déterminée

Superficie : 2668 m²

Matériaux architecturaux : nombreuses *tegulae*

Autre mobilier : -

Activité(s) artisanale(s) : -

Datation : Gallo-romaine indéterminée

Commentaires : Concentration de *tegulae*. Le site est localisé à la confluence entre un ancien tracé du Rhône non daté, mais sans doute ancien (gallo-romain ou plus ancien), et d'un ancien émissaire latéral non daté du fleuve, visible en photographie aérienne. (Prospection : E128)

Bibliographie : -

Site : 01 338 Neyrieu

Commune : St-Benoît (X : 852402 ; Y : 2083219)

Sitologie : terrasse fluvio-glaciaire, piémont de massif

Fiabilité : site certain

Interprétation : non déterminée

Superficie : -

Matériaux architecturaux : *tegulae* peu nombreuses

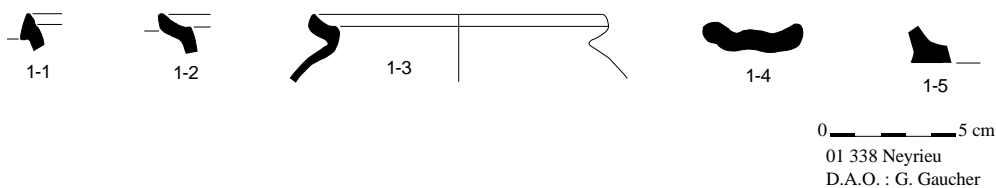
Autre mobilier : céramique : céramique bistre (1 bord) ; céramique B du haut Moyen Age (2 bords)

Activité(s) artisanale(s) : -

Datation : VI-VII et X-XII^e AD

Commentaires : Faible concentration de *tegulae* mais avec laquelle a été trouvé 1 tesson des VI-VII^e siècle (1 *olla* de première génération) associé à 2 bords de cruches à bec ponté (X-XII^e AD). (Prospection : E296)

Bibliographie : -



Site : 01 338 Neyrieu 2

Commune : St-Benoît (X : 852289 ; Y : 2082903)

Sitologie : plaine alluviale, piémont

Fiabilité : indice

Interprétation : non déterminée

Superficie : -

Matériaux architecturaux :

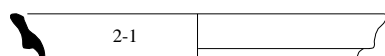
Autre mobilier : céramique : céramique B du haut Moyen Age (2 bords)

Activité(s) artisanale(s) : -

Datation : VI-VIII^e AD

Commentaires : 2 tessons éloignés de 50 m, dont 1 est un bord d'*ollae* de 2^e génération (VI-VIII^e siècle) – (Prospection : E297)

Bibliographie : -



0 ——— 5 cm
01 338 Neyrieu 2
D.A.O. : G. Gaucher

Site : 01 338 Rosai

Commune : St-Benoît (X : 854072 ; Y : 2081202)

Sitologie : pied de massif calcaire

Fiabilité : site certain

Interprétation : annexe agricole

Superficie : 3002 m²

Matériaux architecturaux : nombreuses *tegulae*, moellons

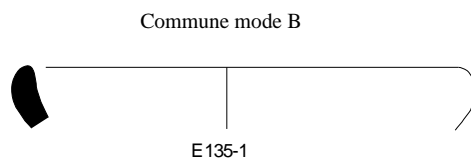
Autre mobilier : céramique : sigillée sud gauloise (1) ; commune B (2 dont 1 bord)

Activité(s) artisanale(s) : -

Datation : Haut Empire

Commentaires : Concentration de *tegulae* et de moellons associée à quelques fragments de céramiques. (Prospection : E135)

Bibliographie : -



0 ——— 5 cm
01 338 Rosai
D.A.O. : G. Gaucher

Site : 01 338 Saint Benoit

Commune : St-Benoît (X : 853204 ; Y : 2082310)

Sitologie : terrasse fluvio-glaciaire, piémont de massif

Fiabilité : site certain

Interprétation : non déterminée

Superficie : -

Matériaux architecturaux : nombreuses *tegulae*, moellons

Autre mobilier : -

Activité(s) artisanale(s) : -

Datation : Gallo-romaine indéterminée

Commentaires : Des sondages archéologiques dans la chapelle sud de l'église de Saint-Benoît ont mis au jour un niveau riche en *tegulae* associé à des maçonneries, mais l'exiguïté de la fouille ne permet pas d'interprétation. Des sépultures remaniées tardo-médiévales ou modernes ont été fouillées.

Bibliographie : Gallia Informations 1996, p. 20

Site : 01 386 Grotte des Gitans

Commune : St-Sorlin-en-Bugey (X : 836130 ; Y : 2102404)

Sitologie : Falaise de massif calcaire

Fiabilité : site certain

Interprétation : grotte refuge ?

Superficie : -

Matériaux architecturaux : -

Autre mobilier : céramique : Amphore (1), sigillée claire (1 bord type LUI 37)

Activité(s) artisanale(s) : -

Datation : Bas Empire (III^e AD ?)

Commentaires : Cette cavité débute par un porche situé en falaise à plus de 10 m de hauteur. Du matériel protohistorique et gallo-romain a été ramassé. En 1985, J.-L. Voruz a effectué quelques sondages et a mis au jour un foyer et une occupation du Bronze final IIb. L'occupation gallo-romaine est attestée par deux tessons dont un appartient au Bas Empire.

Voir catalogue Protohistorique

Bibliographie : Voruz 1986, Treffort 1994, André 2000

Site : 01 403 Chanaz

Commune : Serrières-de-Briord (X : 840638 ; Y : 2095363)

Sitologie : plaine alluviale, berge de paléocours

Fiabilité : site certain

Interprétation : habitat rural ?

Superficie : 1989 m²

Matériaux architecturaux : nombreuses *tegulae*, moellons calcaires

Autre mobilier : céramique : Commune claire (1), Commune mode B (1).

Activité(s) artisanale(s) : -

Datation : Gallo-romaine indéterminée

Commentaires : Concentration de *tegulae* et de moellons qui se développe en bordure du paléochenal protohistorique de Buffières.

Bibliographie : -

Site : 01 403 Chanaz 2

Commune : Serrières-de-Briord (X : 840841 ; Y : 2095470)

Sitologie : plaine alluviale

Fiabilité : site certain

Interprétation : annexe agraire

Superficie : 486 m²

Matériaux architecturaux : nombreuses *tegulae*

Autre mobilier : -

Activité(s) artisanale(s) : -

Datation : Gallo-romaine indéterminée

Commentaires : Concentration de *tegulae*.

Bibliographie : -

Site : 01 403 Chanaz 3

Commune : Serrières-de-Briord (X : 840900 ; Y : 2095514)

Sitologie : plaine alluviale

Fiabilité : site certain

Interprétation : annexe agraire

Superficie : 599 m²

Matériaux architecturaux : nombreuses *tegulae*

Autre mobilier : -

Activité(s) artisanale(s) : -

Datation : Gallo-romaine indéterminée

Commentaires : Concentration de *tegulae*.

Bibliographie : -

Site : 01 403 Chanaz 4

Commune : Serrières-de-Briord (X : 841002 ; Y : 2095310)

Sitologie : plaine alluviale, berge de paléocours

Fiabilité : site certain

Interprétation : annexe agraire ?

Superficie : 184 m²

Matériaux architecturaux : *tegulae*

Autre mobilier : fragment de verre bleu (1), serpette en fer

Activité(s) artisanale(s) : -

Datation : Gallo-romaine indéterminée

Commentaires : Concentration de *tegulae* localisée en bordure du paléochenal protohistorique de Buffières.

Bibliographie : -

Site : 01 403 Chanaz 5

Commune : Serrières-de-Briord (X : 841120 ; Y : 2095348)

Sitologie : plaine alluviale, berge de paléocours

Fiabilité : indice de site

Interprétation : annexe agraire ?

Superficie : 86 m²

Matériaux architecturaux : quelques *tegulae*

Autre mobilier : -

Activité(s) artisanale(s) : -

Datation : Gallo-romaine indéterminée

Commentaires : *Tegulae* localisées en bordure du paléochenal protohistorique de Buffières

Bibliographie : -

Site : 01 403 La Grande Chanaz

Commune : Serrières-de-Briord (X : 840685 ; Y : 2095445)

Sitologie : plaine alluviale, berge de rivière

Fiabilité : site certain

Interprétation : atelier artisanal

Superficie : 15000 m²

Matériaux architecturaux : nombreuses *tegulae*, moellons

Autre mobilier : céramique, verre, fibules, épingles, boucles de ceinture, monnaies

Activité(s) artisanale(s) : indices de four, atelier de tuilier

Datation : Tène finale, 1^{ère} moitié I^{er} s. AD puis fin II^e jusqu'au haut Moyen Age

Commentaires : Fouillé lors de l'opération ArchéoRhône.

- Au cours du I^{er} siècle : bâtiment en terre et bois (12x8 m mais incomplet) avec une fosse associée sur la berge d'une lône en voie de comblement. La céramique est constituée de vaisselle et de stockage (*dolia*, amphores). Du matériel métallique est associé : boucle de ceinture, fibule, épingle.

- au II^e-III^e siècle : un ensemble de petits bâtiments (5x5 m pour l'un d'entre eux) construits en matériaux mixtes (pierres sèches, soubassements en pierres), associé à des canalisations en pierres, un chemin empierré et une structure maçonnée qui porte des traces de rubéfaction (four ?). Quelques scories et petits fragments de meules sont associés à cette occupation.

- Au III^e-IV^e siècle, ensemble de 3 petits bâtiments concentrés sur un diamètre de 30m, avec une orientation semblable. Quelques fragments de meules en basalte et surtout beaucoup de scories sont associés à cette occupation. La présence d'un artisanat est confirmée par la présence d'un fond de creuset en micaschiste et de débris de parois de four plus quelques ratés de *tegulae*.

- Au Moyen Age : 2 murs en pierres sèches entourent un pavage (bâtiment ?). Le matériel date du Bas Empire au XI^e siècle (mobilier brassé). Une voie été dégagée (galets, blocs calcaires, *tegulae*). A proximité, au moins 2 bâtiments en matériaux légers (trous de poteaux) dont un au un plan quadrangulaire avec division internes (en damier, 14x4 m) interprété comme un hangar à cause d'une absence de couche d'occupation. Le mobilier livre du matériel du XI^e siècle. Une réétude du matériel de cette époque par E. Faure-Boucharlat donne une datation V-VIII^e s. ap. J.-C.

A ces occupations, on peut mentionner la découverte de monnaies gauloises (Bronzes au taureau cornupète) au lieu dit « Pont-Vert » qui correspond probablement au voisinage immédiat de ce site (Carrara 2003)

Bibliographie : De Klijn 1984b, Faure-Boucharlat 1998, Carrara 2003

Site : 01 403 Les Grandes Terres

Commune : Serrières-de-Briord (X : 840175 ; Y : 2094385)

Sitologie : plaine alluviale, berge de rivière

Fiabilité : site certain

Interprétation : atelier artisanal

Superficie : 3000 m²

Matériaux architecturaux : nombreuses *tegulae*, galets, moellons

Autre mobilier : céramique, verre, fragments de meule, pesons, scories (nombreuses)

Activité(s) artisanale(s) : indices de four

Datation : 1^{er} moitié I^{er} s puis 2^e moitié II^e - IV^e AD.

Commentaires : Site localisé en bordure du Rhône et fouillé lors de l'opération ArchéoRhône. Le site est organisé par un bâtiment en matériaux légers (soubassement en pierre, élévation légère : trous de poteaux) associé à plusieurs clôtures et une cour et des petits bâtiments annexes autour de la cour. Cette occupation prend place lors de première moitié du I^{er} siècle. Une sépulture à incinération est associée à cette phase. Ce site pourrait être interprété comme un petit habitat avec une activité métallurgique (quelques scories, vestiges d'un four). Il s'agit peut être d'un atelier de refonte de bronze (couleure et scories de bronze).

Le site est réoccupé à partir de la deuxième moitié du II^e siècle avec le même système de bâtiment construit en matériaux mixtes organisé autour d'une cours et d'enclos/palissades. Un certain nombre de cuvettes sont identifiées mais leur interprétation n'est pas assurée (bassins ? fosses ?). Des vestiges de deux fours ont été identifiés. Des activités domestiques sont reconnues (grenier, pesons, meule en basalte) ainsi qu'une activité métallurgique de faible ampleur.

Il s'agit sans doute d'un habitat ou d'un atelier artisanal (spécialisé ?).

Le fonctionnement de cette occupation semble finir au III-IV^e siècle avec l'installation de 2 sépultures des III-IV^e sur le

site.

Bibliographie : Ciézar 1985.

Site : 01 403 Les Terres Rondes

Commune : Serrières-de-Briord (X : 841041 ; Y : 2096688)

Sitologie : plaine alluviale, piémont

Fiabilité : site certain

Interprétation : habitat rural

Superficie : -

Matériaux architecturaux : nombreuses *tegulae*, moellons

Autre mobilier : céramique

Activité(s) artisanale(s) : -

Datation : 2^e moitié I^{er} puis 2^e moitié II^e - IV^e AD

Commentaires : Site localisé au pied de la butte de Saint-Léger et fouillé lors de l'opération ArchéoRhône. Des sondages ont mis au jour un niveau de sol de la deuxième moitié du I^{er} siècle AD, ainsi qu'une trace de sablière basse associée à des trous de poteau des II-III^e siècle. Quelques murets perpendiculaires à la pente. Nombreux vestiges issus du dépôt de pente de la butte Saint-Léger (*tegulae*, blocs calcaires, céramique du I^{er} siècle jusqu'au Bas Empire). Le site est installé au bord d'un paléoméandre protohistorique (Buffières).

Bibliographie : De Klijn 1985c

Site : 01 403 Pré Terrein

Commune : Serrières-de-Briord (X : 841092 ; Y : 2093383)

Sitologie : plaine alluviale, berge de rivière

Fiabilité : site certain

Interprétation : non déterminée

Superficie : 7202 m²

Matériaux architecturaux : nombreuses *tegulae*

Autre mobilier : céramique : sigillée sud gauloise (1) ; amphores (1 gauloise)

Activité(s) artisanale(s) : -

Datation : Haut Empire

Commentaires : Grande concentration de *tegulae* associée à quelques tessons de céramiques. Les seuls éléments de datation reposent sur un fragment de sigillée de la Graufesenque et sur un fond plat d'amphore gauloise. Le site est localisé en berge du Rhône actuel qui a peu varié dans ce secteur (Prospection : E81)

Bibliographie : -

Site : 01 403 Pré Terrein 2

Commune : Serrières-de-Briord (X : 841155 ; Y : 2093476)

Sitologie : rebord de terrasse fluvio-glaciaire

Fiabilité : site certain

Interprétation : non déterminée

Superficie : 3802 m²

Matériaux architecturaux : nombreuses *tegulae*

Autre mobilier : céramique : commune B (2 bords)

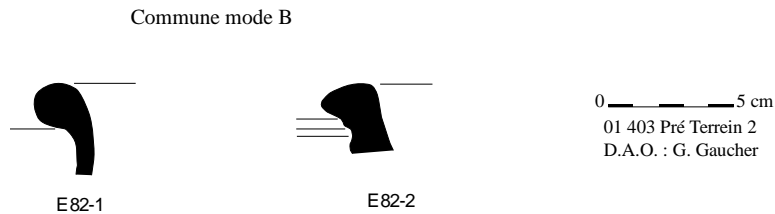
Activité(s) artisanale(s) : -

Datation : Haut Empire

Commentaires :

Concentration de *tegulae* associé à 2 fragments de céramiques.

Le site est localisé en bordure de terrasse (cône de déjection tardiglaciaire de la Brivaz) à proximité du site Pré Terrein (Prospection : E82)

Bibliographie : -**Site : 01 403 Sablières****Commune :** Serrières-de-Briord (X : 840785 ; Y : 2095616)**Sitologie :** plaine alluviale, berge de rivière**Fiabilité :** site certain**Interprétation :** Annexe agraire ?**Superficie :** 330 m²**Matériaux architecturaux :** nombreuses *tegulae***Autre mobilier :** -**Activité(s) artisanale(s) :** -**Datation :** Gallo-romaine indéterminée**Commentaires :** Concentration de *tegulae* qui se développe de part et d'autre d'un chemin vicinal, en bordure du paléochenal des Brotteaux**Bibliographie :** -**Site : 01 444 La Champagne****Commune :** Villebois (X : 840100 ; Y : 2098195)**Sitologie :** terrasse fluvio-glaciaire**Fiabilité :** site certain**Interprétation :** annexe agricole**Superficie :** 142 m²**Matériaux architecturaux :** *tegulae* peu nombreuses**Autre mobilier :** -**Activité(s) artisanale(s) :** -**Datation :** Gallo-romaine indéterminée**Commentaires :** Petite concentration de *tegulae* (Prospection : E92)**Bibliographie :** -**Site : 01 444 Le Péniret****Commune :** Villebois (X : 841141 ; Y : 2096863)**Sitologie :** rebord de terrasse fluvio-glaciaire**Fiabilité :** site certain**Interprétation :** *villa*

Superficie : 17578 m²

Matériaux architecturaux : nombreuses *tegulae*, moellons, tesselles, marbre

Autre mobilier : verre, 1 peson, scories (peu nombreuses), céramique, : sigillée sud gauloise (6) ; sigillée gauloise du centre (1) ; engobée tardive (1) ; revêtement argileux indet (2) ; paroi fine (1) ; commune B non tournée (7 dont 2 bords) ; commune A non tournée (9 dont 2 bords) ; commune claire (10 dont 3 bords) ; commune A (15 dont 3 bords) ; commune B (116 dont 27 (4 trad indigène)) ; céramique bistre (6 bords) ; céramique B du haut Moyen Age (5 bords) ; pierre ollaire (3) ; amphores (1 italique : Dressel 1)

Activité(s) artisanale(s) : -

Datation : Tène finale , I – IV^e AD puis VI-VIII^e AD (et X-XII^e AD ?)

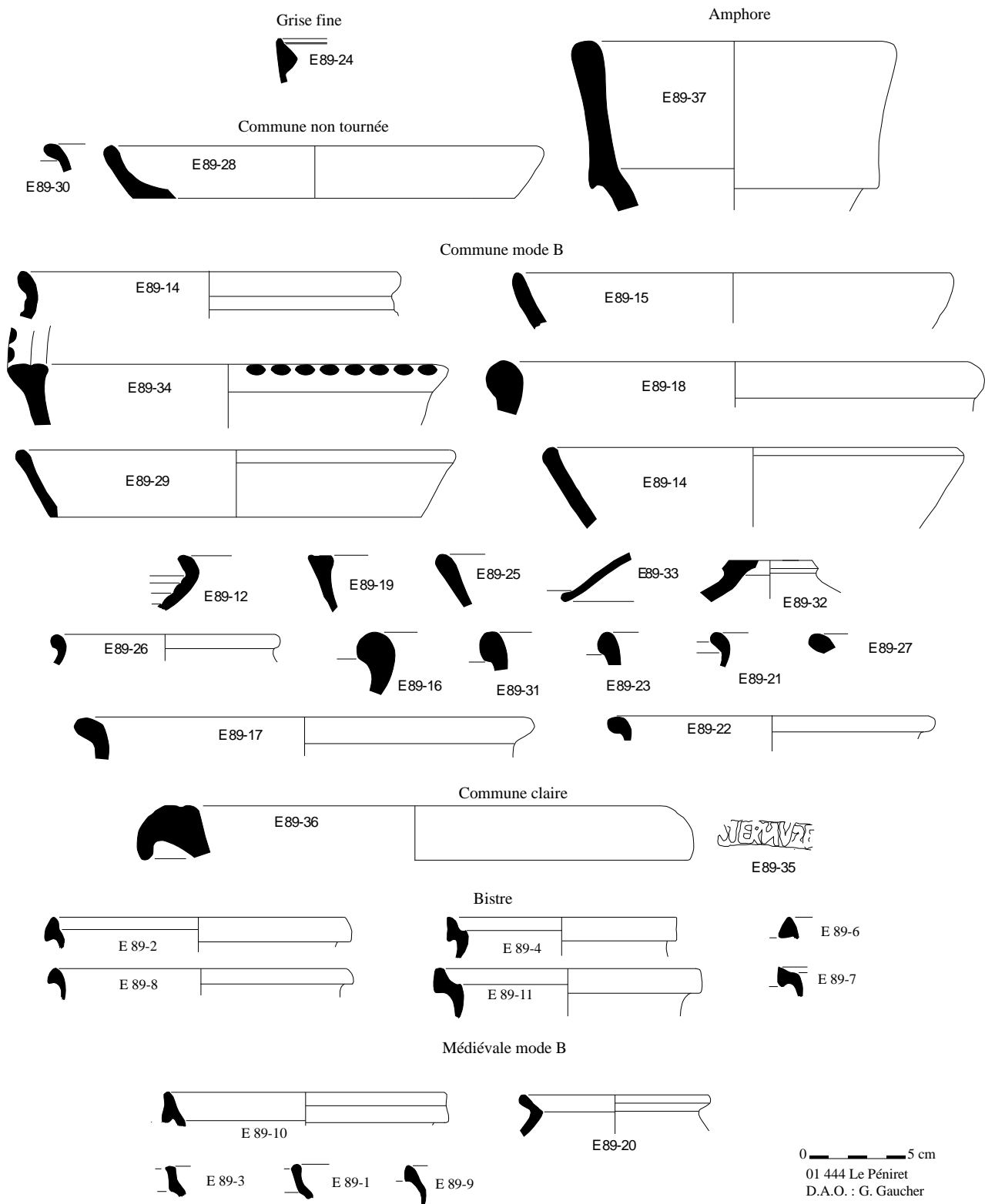
Commentaires : Site sondé lors de l'opération ArchéoRhône. Il est localisé au sommet d'une butte à coté de la butte Saint-Léger.

Une occupation a été reconnue lors des sondages, avec niveau de démolition IV^e s. Un bâtiment en pierre sèche de 9x9m arasé jusqu'à la dernière assise associé à 2 murs (bâtiments ?). 1 chemin de halage antique a été reconnu. A l'époque, une prospection systématique autour du site a livré du matériel des I-II^e siècles.

Une prospection pedestre a pu être menée sur la parcelle et a permis d'identifier une large concentration de *tegulae*, moellons, quelques tesselles et un fragment de marbre ; de la céramique qui indique une occupation longue avec une occupation de La Tène finale jusqu'au haut Moyen Age (lèvres à bandeau de première génération : VI-VIII^e s., présence d'une lèvre éversée type X-XII^e ?).– (Prospection : E89).

Il faut mentionner la mention de découverte de monnaies gauloises au bouquetin et au cheval galopant sur la commune de Villebois sans plus de précision (Carrara 2003). Sans doute faut-il rapprocher ces trouvailles de ce site déjà connu des utilisateurs de détecteurs de métaux depuis les fouilles de la CNR

Bibliographie : De Klijn 1984a., Carrara 2003.



Site : 01 444 Le Péniret 2

Commune : Villebois (X : 841043 ; Y : 2096968)

Sitologie : plaine alluviale

Fiabilité : site certain

Interprétation : habitat rural

Superficie : 11435 m²

Matériaux architecturaux : nombreuses *tegulae*, moellons

Autre mobilier : verre, 2 fragments de meule, scories (peu nombreuses), céramique : sigillée sud gauloise (11 dont 6 bords : Ritt 14B, Herm 25, Herm 9 (2), Drag 37 (2)) claire B (1) ; revêtement argileux indet (4) ; commune B non tournée (33 dont 7 bords) ; commune A non tournée (15 dont 3 bords) ; commune claire (4) ; commune A (8 dont 3 bords) ; commune B (143 dont 22 (5 trad indigène)) ; céramique B du haut Moyen Age (2 bords) ; amphores (2 dont 1 bord hispanique : Dressel 20)

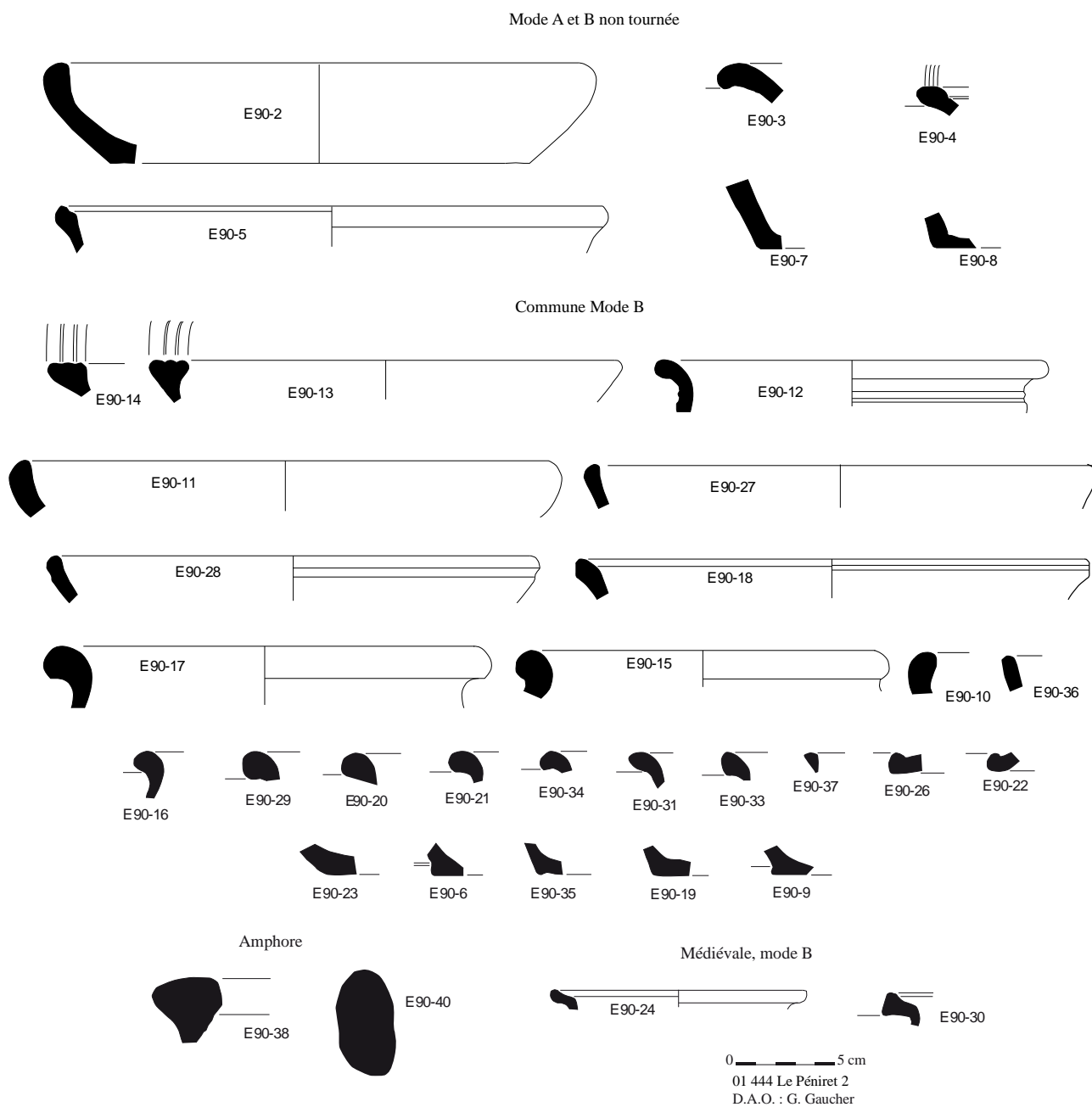
Activité(s) artisanale(s) : -

Datation : Tène finale ? I^{er} - III^e AD puis haut Moyen Age indéterminé (X-XII^e s ?)

Commentaires : Continuité du Péniret. Large concentration de *tegulae* et moellons associé à de la céramique.

La datation privilégie une occupation depuis le I^{er} s jusqu'au III^e s. Plus une occupation au haut Moyen Age (2 lèvres éversées dont la chronologie est correspond aux X-XII^e AD, mais elles peuvent être plus précoces puisqu'on les rencontre dans les niveaux VII-VIII^e de Lyon, Horry 2000) – (Prospection : E90)

Bibliographie : -



Site : 01 444 Pra Fatte

Commune : Villebois (X : 840672 ; Y : 2097722)

Sitologie : rebord de terrasse fluvio-glaciaire

Fiabilité : site certain

Interprétation : annexe agricole

Superficie : 1873 m²

Matériaux architecturaux : nombreuses *tegulae*, moellons

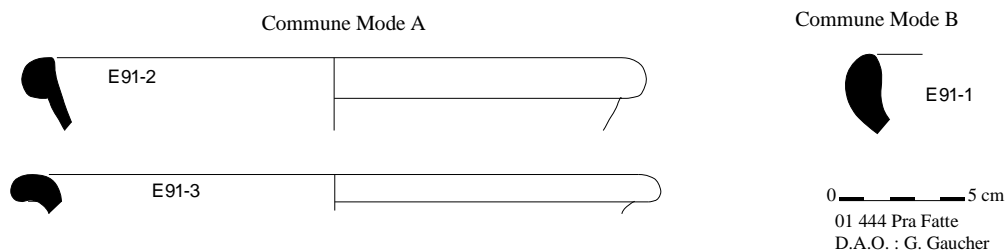
Autre mobilier : céramique : sigillée sud gauloise (8 dont 1 bord : Drag 35, Drag 37) ; sigillée gauloise du centre (2 dont 1 bord : Drag 31) ; commune claire (4 dont 1 bord) ; commune A (2 dont 2 bords) ; commune B (6 dont 1 bord)

Activité(s) artisanale(s) : -

Datation : Milieu I^{er} - II^e AD

Commentaires : Concentration de *tegulae* et de moellons localisée en rebord de terrasse (cône de déjection tardiglaciaire) – (Prospections : E91)

Bibliographie : -



Site : 01 790 Sault-Brénaz 2

Commune : Villebois (X : 838800 ; Y : 2099700)

Sitologie : terrasse fluviale

Fiabilité : site certain

Interprétation : dépôt monétaire

Superficie : -

Matériaux architecturaux : -

Autre mobilier : monnaies bijoux

Activité(s) artisanale(s) : -

Datation : Milieu I^{er} – fin III^e AD

Commentaires : Au XIX^e s. un agriculteur a mis au jour près du Saut du Rhône à 300 m du fleuve environ, un vase de bronze contenant des monnaies et des bijoux en or et argent. Les monnaies (6 *aurei*, 2 multiples, 485 deniers et *antoniniani* et 1 sesterce) vont de Galba à Postume.

Bibliographie : Lorient et *al.* 1987 n°41

Site : 38 012 Aoste

Commune : Aoste (X : 855250 ; Y : 2070530)

Sitologie : pied de massif molassique

Fiabilité : site certain

Interprétation : *vicus*

Superficie : 150000 m²

Matériaux architecturaux : nombreuses *tegulae*, moellons, *tubulus*, fragments d'hypocaustes, marbre, éléments architectoniques

Autre mobilier : céramiques, verre, bijoux, meules, pesons, scories (très nombreuses)

Activité(s) artisanale(s) : atelier de verrier, atelier de potier, atelier métallurgique, activité de tabletterie

Datation : Néolithique voire Age du Bronze, puis Tène finale (voir moyenne) jusqu'à nos jours

Commentaires : Agglomération gallo-romaine connue depuis le XVI^e s. par ses inscriptions et ses vestiges.

Cette agglomération est localisée sur la carte de Peutinger, dont l'épigraphie atteste le statut de *vicus*.

La découverte d'une inscription mentionnant un acte d'évergétisme à Aoste d'un préfet du pagus d'Oct- a servi à faire d'Aoste le chef-lieu de cette circonscription fiscale spécifique au milieu rural (Rémy, Jospin 1998, Rémy 2004). Mais si le pagus Octavius (ou Octavianus) peut être associé à Aoste en raison du lieu de la découverte de l'inscription, il peut aussi s'agir d'un notable dont le domaine se situe à Aoste mais qui dont la charge correspond à un territoire localisé ailleurs. Des chartes de Cluny du X^e s. mentionnent la circonscription de l'ager Octaviensis qui a pu être identifiée à Saint-Symphorien d'Ozon, grâce à de nombreux indicateurs toponymiques, et qui se situe entre Vienne et Lyon (Anonyme 1880). Ce lieu est probablement plus ancien puisqu'il correspond sans doute à celui mentionné par Grégoire de Tours au VI^e qui relatait que la peste frappant Marseille s'était propagée « usque ad Lugduninsum vicum Octavum nomine fuisse caeleriter... ». (Histoire des Francs, livre IX, XXI). Dans ce contexte, nous pensons que le pagus Octavius mentionné sur l'inscription retrouvée à Aoste pourrait aussi correspondre à ce territoire localisé entre Vienne et Lyon. L'écueil principal de cette hypothèse tient aux terminologies différentes employées, *vicus* et *pagus* désignant des réalités différentes. De plus, on a souvent pensé que les *pagus* servaient de relais fiscaux aux autorités pour le contrôle des territoires éloignés de la capitale. Mais l'exemple du *pagus* de Condate dans le voisange immédiat de Lyon montre que des exceptions sont possibles (Béal 2006). Dans le cas de notre hypothèse, la proximité du *pagus* Octavius avec Vienne pourrait se comprendre comme l'expression de la mainmise par les Viennois d'un territoire sans doute stratégique car situé à la périphérie de celui de la colonie de Lyon (le Rhône semblant matérialiser la frontière entre ces deux territoires sur son tracé entre Vienne et Lyon, voir Rémy 2004).

L'épithaphe mentionnant un publicain chargé du Vingtième de l'affranchissement, et trouvée à Aoste, a servi à en identifier le bureau de perception sur le lieu même de ce *vicus* (Rémy, Jospin 1998, Rémy 2004, n°604). Pourtant ces mêmes auteurs s'étonnaient de voir ce type de bureau de perception dans une petite bourgade alors qu'on le rencontre ordinairement dans les capitales de cités ou de province (Rémy, Jospin 1998). En fait, il faut probablement interpréter cette inscription funéraire comme la présence du domaine dans le secteur Aoste d'un publicain ayant exercé sa fonction à Vienne, plutôt que comme la mention d'un bureau de perception fiscale dans ce secteur rural. La présence de notables exerçant des charges à Vienne ou Lyon et possédant un domaine dans le secteur de l'Isle Crémieu est attesté à plusieurs reprises. Sont localisés la Balme-les-Grottes l'épithaphe d'un décurion de Lyon (Rémy 2004 n°555), à Panossas celle d'un pontife de Vienne ou de Lyon (Rémy 2004 n°575), le mausolée du curateur de la corporation des nautes à Murs-et-Gélignieux (Bertrand et al. 2005 n°46) et à Saint-Vulbas celle d'un décurion de Vienne (Rémy 2004, Bertrand et al. 2005). Par ailleurs les élites sont connues par leurs actes d'évergétisme, et on peut citer la présence d'un collège de sévirs, d'un décurion, d'un préfet des cavaliers, et d'un navarque de la flotte de Germanie (Rémy 2004)

L'occupation humaine qui est liée au réseau routier et sans doute à la proximité du Guiers jusqu'au début de l'Antiquité (il change de cours au cours de la première moitié du I^{er} s), semble se localiser sur deux secteurs distincts :

- Un ensemble de vestiges d'habitat se concentre sur le plateau des Côtes à l'est. Plusieurs concentrations de *tegulae* ont pu être identifiées en prospection pédestre sur une surface de 7 ha. Certaines sont associées à des éléments architecturaux comme des moellons, et d'autres avec du *tubulus*, du marbre, de l'enduit peint (n°18) qui sont à rapprocher des découvertes anciennes d'*oscillium* en marbre et de fragment de corniche dans le même secteur au XIX^e s. Une autre concentration plus à l'est livre seulement des fragments de *tubuli* (n°17). Un secteur semble dédié à l'artisanat et a livré des vestiges du travail du verre (n°12), et quelques indices attestant peut être de la refonte du bronze. A proximité des lingots de fer ont été retrouvés sans pouvoir prouver leur association avec des activités de métallurgie du fer sur place. Des fours de potiers ont été localisés à proximité, au pied du plateau (n°11), mais il est difficile d'établir une continuité avec l'occupation du plateau. Enfin, sur le rebord ouest du plateau, des vestiges de murs circulaires de 12 m de diamètre et de 3 m d'épaisseur trouvés en 1930 dans le cimetière, ont servi d'appui à la

localisation d'une tour ou d'un sanctuaire antique. D'une part rien ne permet d'asseoir une datation à ces vestiges, de d'autre part, aucun relevé ne permet de confirmer ces proportions, ni cette morphologie, aussi il est difficile d'interpréter ces vestiges qui peuvent aussi correspondre à des aménagements de soutènement de pente.


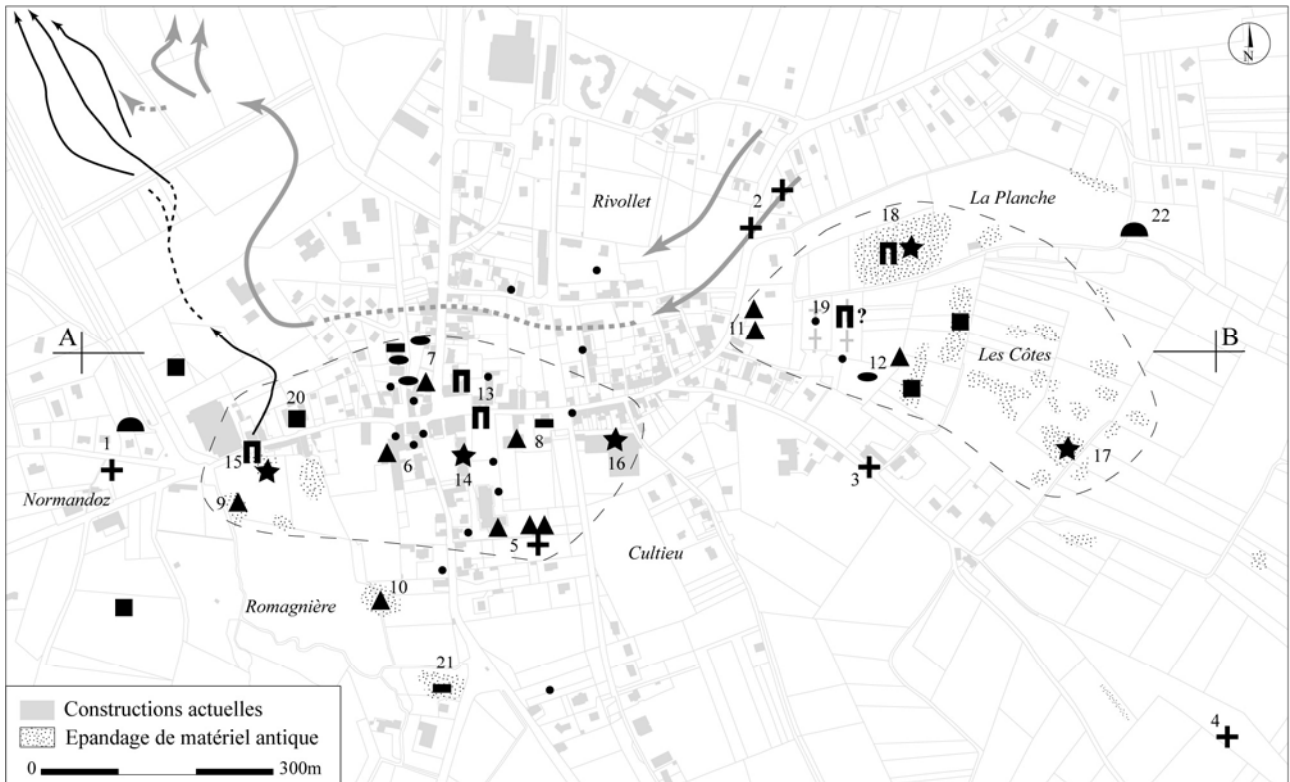
- Une occupation antique est localisée sous le bourg actuel d'Aoste d'une superficie avoisinant les 15 ha. La recherche a surtout mis en évidence une grande quantité d'activités artisanales. Les plus importantes concernent des ateliers de potiers qui sont reconnus par des fouilles ou par des découvertes anciennes de fours et de bassins, et dont la production concerne essentiellement la vaisselle commune en calcaire (mortiers d'Aoste) mais aussi quelques imitations de sigillées, des pots de commune grise, de l'Allobroge (production supposée) et des amphores. D'autre type d'activités sont attestées comme un la refont du verre, ou comme la tabletterie. La métallurgie est attestée au centre du vicus pendant la période augustéenne, mais semble se localiser ensuite à la périphérie du vicus : un atelier probable est reconnu à l'ouest du vicus, le long de la Bièvre (n°9), tandis que le travail plomb, qui était pressenti par des inscriptions sur tuyaux de plomb dans la région, est localisé à l'extérieur du bourg actuel (à l'extérieur du vicus ?). D'autres découvertes recensent d'autres types de vestiges. A l'ouest du vicus, une zone livrant du *tubulus* et des fragments de colonne invitent à interpréter cet ensemble comme une *domus* ou une petite zone thermale. Plus au centre du bourg, des fouilles ont mis au jour des bassins associés à des éléments architecturaux riches (enduit peint, pilettes d'hypocauste, *tubulus*) mais issus de démolition qui ont été interprétés comme appartenant à une *domus* ou à des thermes, cette dernière hypothèse étant sans doute plus vraisemblable car se rapprochant d'autres exemples connus comme à Bliesbruck ou Lunel-Viel. Enfin, les inscriptions laissent entrevoir un secteur cultuel (temple, fanum ?) qui pourrait se localiser vers la place de l'église actuelle à cause de découvertes anciennes de colonnes en place et de fragments de corniche vers l'église actuelle témoignent d'une architecture « monumentale ». Elles sont corrélées avec la fouille récente d'un bâtiment antique à bassin dont la fonction est inconnue.

Les chercheurs en charge du dossier ont souvent interprétés ces deux ensembles comme une seule entité (le vicus d'Aoste, avec un secteur artisanal et un secteur d'habitat), mais il est possible de voir un système associant une agglomération à dominante artisanale avec un domaine privé établi au voisinage (le plateau des Côtes) à l'instar de l'exemple de Bliesbruck-Reinheim.

Plusieurs nécropoles sont connues Pour la période antique et pour la Moyen-Age. A Normandoz, des découvertes anciennes de sarcophages et d'inscriptions funéraires ont été mentionnées au XIX^e s., confirmées par la fouille d'un mausolée antique (n°1). De même, au secteur des Planches (n°2) des découvertes anciennes mentionnait des découvertes d'ossements. Des fouilles récentes ont mis au jour des ensembles à incinérations datables de la deuxième moitié du I^{er} s. AD. Des découvertes anciennes mentionnent aussi 3 incinérations du haut Empire découvertes à la Maria (n°3). Des prospections pédestres ont amené la découverte d'ossements humains calcinés d'une nouvelle nécropole vers Oncinet (n°4) ; le matériel associé donnant une datation du haut et du bas Empire. Des inscriptions paléochrétiennes attestent de la présence d'une nécropole du haut Moyen Age encore non localisée. Enfin, des tombes médiévales ont été découvertes vers l'église actuelle, mais aussi vers l'ancienne chapelle Saint-Pierre. Le cimetière de cette dernière peut-il remonter au haut Moyen Age ?

Sur le plateau des Côtes, l'occupation est attestée dès la Protohistoire avec la découverte de silex taillés. L'occupation antique est attestée dès La Tène finale (Dressel 1, céramiques modelées, fibules, bracelets en verre), voire dès la Tène moyenne grâce à la découverte d'une bracelet en verre daté potentiellement de la Tène C2, et jusqu'au IV^e-V^e s. de notre ère. Une fibule du haut Moyen Age découverte pourrait attester d'une fréquentation du plateau à cette époque, ou faut-il la relier à une nécropole potentielle ? L'occupation du bourg est attestée dès la période augustéenne et semble perdurer jusqu'à nos jours sans qu'il ne soit possible de déterminer la dynamique d'occupation interne pour les périodes post antiques. Dans les collections du musées d'Aoste, on peut noter la présence d'une amphore de Gaza (V-VII^e s., provenance exacte inconnue).

Bibliographie : Descombes 1985, Laroche 1987, Rougier 1988, Bleu et *al.* 1997, Rémy, Jospin 1998, Rémy, Jospin, Bleu 2000, Jospin, Laroche 2001, Bleu et *al.* 2004, Rémy 2004, Réthoré, Bleu 2005, Bleu et *al.* 2005, Bleu, Gisclon 2006, Jospin 2006, Bleu 2007, Jospin 2007, Bellon, Perrin 2010.



LEGENDE

- | | | |
|--|--|--|
| <ul style="list-style-type: none"> ● Hydraulique ? ⊕ Nécropole ● Eléments mobiliers divers ~ Paléocours de la Bièvre | <ul style="list-style-type: none"> ● Fosse dépotoir d'artisanat ▲ Four ~ Paléocours du Guiers | <ul style="list-style-type: none"> ■ Habitat ★ Construction à tubulus/marbre/enduit peint ▭ Elément architectural |
|--|--|--|

1. Normandoz : - Fouille d'un mausolée antique. Découverte ancienne de sarcophage.
- Découverte ancienne d'une canalisation en dalles calcaire et tuile à rebord liées au mortier.
2. La Planche-Rivollet sud : Fouille d'incinérations du Ier s ap. et découverte ancienne d'ossements humains.
3. La Maria : découverte ancienne d'urnes à incinérations associées à des sigillées.
4. Oncinet : découverte d'incinérations en prospection : os humains calciné, mobilier céramique (Haut et Bas Empire) et fragments de verre
5. Maison de retraite : - fouille de fours de potier du Ier s., habitat (?) du Bas Empire associé à des inhumations.
- A l'ouest : four de verrier avec déchets et moule.
6. Le Chateau : cales et fragments de four, céramiques. Productions inconnues.
7. Le Musée-Alex : fosses dépotoir d'amphores et de mortier ATISIVS SECONDVVS, bassins double et four de terre cuite (potier ?) à proximité.
8. Blanc Joli-Coeur : voûte de four avec céramique Allobroge (NOSTER) associée (rebut de cuisson ?). A proximité découverte d'un bassin.
9. Romagnière : épandage de *tegulae*, céramiques, pesons, monnaies, cales de four, nombreuses scorie de fer : atelier métallurgie du fer
10. Romagnière : épandage de *tegulae*, fragments de sole de four vitrifiées, coulures de plomb, céramiques, monnaies : atelier métallurgie du plomb.
11. Four Gay : fouille d'un four avec rebuts de cuisson de cruche en pate calcaire : I-III^e s. A proximité, un autre four découvert.
12. Saint-Pierre : vestige de four et fosse dépotoir avec déchet du travail du verre.
13. Eglise : fouille d'un bâtiment avec un bassin et découverte ancienne de fragments de colonnes et de corniche.
14. Les Iris : fouille de plusieurs bâtiments : - forge augustéenne,
- vestiges d'un bâtiment (*domus* ou thermes) avec bassins en mortier de tuileau, enduit peint, *tubulus*, hypocauste, I-IV^e s
15. Romagnière : épandage de *tubuli*, fragments de colonne, céramiques, monnaies, verre : *domus* ?
16. Cultieu : découverte de céramiques et *tegulae*. Lieu probable des fouilles XIX^e où a été trouvé du mobilier céramique, verre, *tegulae* et marbre.
17. Les Côtes : épandage de *tegulae*, *tubulus*, céramiques, verre : *villa* ?
18. La Planche : - épandage de *tegulae*, *tubulus*, pilette d'hypocauste, meule, scories métalliques, fibules, céramiques, verre : *villa* de la Tène finale au haut-Moyen-Age.
- Lieu probable des trouvailles du XIX^e s. et notamment d'un fragment de corniche et d'oscillium en marbre.
19. Saint-Pierre : En 1930 découverte d'une construction ronde de 12 m de diamètre (?) : vestiges d'une tour, ou aménagement de bord de terrasse ?
20. Le Village : fouille d'un bâtiment des I-III^e s avec murs, sols, céramiques de stockage, pesons, verre : habitat ?
21. Fontanieu : épandage de *tegulae*, béton de tuileau, fragment de canalisation en terre, céramique, peson : habitat ? atelier ?
22. La Pisserotte : cavité construite en briques et dalles provoquant des affaissements de terrain: canalisation ? aqueduc ?

Site : 38 012 Brangues Masset

Commune : Aoste (X : 854722 ; Y : 2073000)

Sitologie : sommet de massif molassique

Fiabilité : site certain

Interprétation : annexe agricole

Superficie : 913 m²

Matériaux architecturaux : *tegulae* peu nombreuses

Autre mobilier : céramique : commune A (3, dont décor de chevrons à la molette) ; commune B (1)

Activité(s) artisanale(s) : -

Datation : Haut Empire : II-III^e AD ?

Commentaires : Petite concentration de *tegulae* au sommet de la butte de Brangue Masset. On peut noter quelques *tegulae* retrouvées dans la pente et en pied de pente à proximité du site qui suggèrent une érosion partielle du site. La présence de décor de chevrons à la molette en mode A laisse sont datées du II-III^e AD à Annecy (Serralongue 2003). Est-ce la même date ici ? (Prospection : AOS 39)

Bibliographie : Bleu et al. 1997

Site : 38 012 Champagne

Commune : Aoste (X : 855925 ; Y : 2072297)

Sitologie : plaine alluviale

Fiabilité : site certain

Interprétation : habitat rural

Superficie : 1752 m²

Matériaux architecturaux : nombreuses *tegulae*, moellons

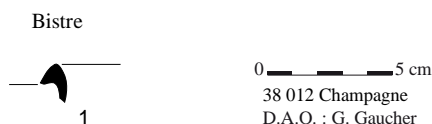
Autre mobilier : verre, 1 fragment de meule, 1 peson, scories (peu nombreuses), 1 monnaie, céramique : sigillée italique (1 bord : IT 17.2) ; sigillée sud gauloise (25 dont 9 bords : Drag 29(2), Drag 36 (1), Drag 33 (3), Drag 18/31 (3)) ; sigillée gauloise du centre (14 dont 4 bords : Curle 15, Walt 79, Drag 18/31, Drag 33) ; sigillée indet (6) ; luisante (21 dont 1 bords : LUI 23/25) ; revêtement argileux indet (5) ; lampe (1) ; céramique peinte (1) ; commune B non tournée (10 dont 1 bord) ; commune A non tournée (3 dont 1 bord) ; commune claire (110 dont 12 bords) ; commune A (9 dont 2 bords) ; commune B (153 dont 21 bords (1 trad indigène)) ; allobroge (3) ; céramique bistre (1 bord) ; amphores (23 dont 1 hispanique) ; *dolium* (2 dont 1 bord)

Activité(s) artisanale(s) : -

Datation : I-VII^e AD

Commentaires : Concentration de *tegulae* et de moellons associé à du matériel évoquant un habitat (meule, pesons de tisserand) – (Prospection : AOS 164)

Bibliographie : Bleu et al. 1997



Site : 38 012 Champagne 2

Commune : Aoste (X : 855861 ; Y : 2072335)

Sitologie : plaine alluviale

Fiabilité : site certain

Interprétation : annexe agricole

Superficie : 194 m²

Matériaux architecturaux : *tegulae* peu nombreuses

Autre mobilier : -

Activité(s) artisanale(s) : -

Datation : Gallo-romaine indéterminée

Commentaires : Petite concentration de *tegulae*

Bibliographie : -

Site : 38 012 Champagne 3

Commune : Aoste (X : 855920 ; Y : 2072189)

Sitologie : plaine alluviale

Fiabilité : site certain

Interprétation : non déterminée

Superficie : 681 m²

Matériaux architecturaux : *tegulae* peu nombreuses

Autre mobilier : applique en bronze, céramique : claire B (1 bord) ; commune A (2, dont décor à la molette) ;

commune B (2) ; pierre ollaire (1)

Activité(s) artisanale(s) : -

Datation : Haut Empire : II-III^e AD ? et haut Moyen Age ?

Commentaires : Un suivi de travaux a permis la découverte de mobilier antique avec céramique dont une panse décorée à la molette (en damier de petits carrés) et de claire B qui laisse penser à une datation II-III^e AD (commune mode A à la molette étant datée des II-III^e AD à Annecy, Serralongue 2003). Présence d'un fragment d'applique en bronze. Une maison est construite juste à côté. De l'autre côté de la maison, on trouve un épandage de *tegulae* fragmenté qui appartient sans doute au même site. (Prospection : AOS 143)

Bibliographie : Bleu et al. 1997

Site : 38 012 Ile des Côtes

Commune : Aoste (X : 855915 ; Y : 2072713)

Sitologie : plaine alluviale

Fiabilité : indice

Interprétation : non déterminée

Superficie : 6724 m²

Matériaux architecturaux : *tegulae* peu nombreuses

Autre mobilier : scories (peu nombreuses), céramique : sigillée gauloise du centre (1) ; commune B non tournée (3) ; commune A non tournée (29) ; commune claire (1) ; commune A (7) ; commune B (5 dont 2 bords) ; amphores (1)

Activité(s) artisanale(s) : -

Datation : Protohistoire, indice Haut Empire

Commentaires : Concentration de céramiques de l'Age du Bronze accompagnées de 5 silex, plus quelques céramiques gallo-romaines.

Voir catalogue Protohistorique

Bibliographie : -

Site : 38 012 Izelette Ouest

Commune : Aoste (X : 855004 ; Y : 2071227)

Sitologie : plaine alluviale

Fiabilité : site certain

Interprétation : annexe agricole

Superficie : 869 m²

Matériaux architecturaux : *tegulae* peu nombreuses

Autre mobilier : céramique : amphores (5 dont 1 hispanique (1))

Activité(s) artisanale(s) : -

Datation : Gallo-romaine indéterminée

Commentaires : Petite concentration de *tegulae*. (Prospection : AOS 141)

Bibliographie : Bleu et al. 1997

Site : 38 012 Les Communaux

Commune : Aoste (X : 855096 ; Y : 2072262)

Sitologie : plaine alluviale

Fiabilité : site certain

Interprétation : habitat rural

Superficie : 6108 m²

Matériaux architecturaux : nombreuses *tegulae*, moellons, tuf

Autre mobilier : verre, 1 fragment de meule, 1 peson, scories (peu nombreuses), céramique : sigillée sud gauloise (38 dont 10 bords : Drag 35 (2), Drag 37 (3), Drag 29a (3), Drag 18/31 (2)) ; sigillée gauloise du centre (31 dont 10 bords : Drag 27 (2), Drag 35/36 (3), Drag 37 (2), Drag 18/31, Curle15 (2)) ; sigillée indet (3) ; luisante (9) ; engobée tardive (1) ; commune B non tournée (2 dont 1 bord) ; commune A non tournée (17 dont 12 bords) ; commune claire (134 dont 14 bords) ; commune A (25 dont 1 bord) ; commune B (247 dont 45 bords (6 trad indigène)) ; allobroge (2) ; céramique bistre (3 bords) ; pierre ollaire (1) ; amphores (37 dont 5 hispaniques : Haltern 70 (1), Dressel 20(1)) ; *dolium* (1 bord)

Activité(s) artisanale(s) : -

Datation : Protohistoire, I-III^e AD, Bas Empire ? puis VI-VII^e AD.

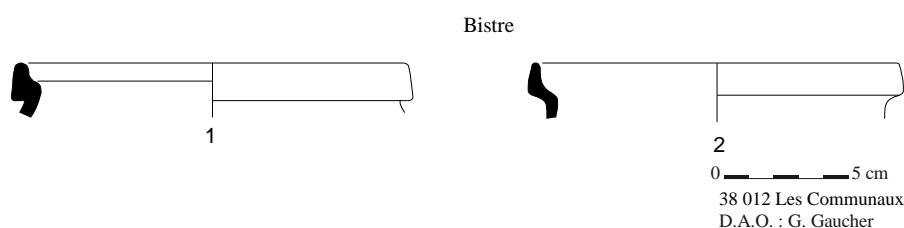
Commentaires : Large concentration de *tegulae* et moellons (calcaire et tuf) associé à du mobilier céramique abondant, plus un fragment de meule, un peson de tisserand et quelques scories. On peut noter aussi la présence de fragment de four qu'il faut peut être mettre en relation avec les quelques scories métalliques, qui suggère une petite métallurgie. On note sur le site 2 silex associé à du matériel céramique non tourné. On peut suggérer une datation Age du Bronze - Age du Fer.

La présence de fragments de luisante et de pierre ollaire atteste une occupation au Bas Empire/haut Moyen-Age. (III-VIII^e) mal caractérisée au Bas Empire. 3 bords d'*ollae* de première génération en céramique bistre atteste une occupation au VI^e- II^e siècle AD.

Certaines traces fossiles qui traversent le site sont visibles en photographie aérienne et en topographie. Certains sont des anciens paléocours du Guiers (protohistorique), d'autres sont des traces de fossé de drainage du XIX^e s. À noter des fossés fossiles non datés autour du site qui sont potentiellement antiques. (Prospection : AOS 177.)

Voir catalogue Protohistorique

Bibliographie : Bleu et al. 1997



Site : 38 012 Les Communaux 2

Commune : Aoste (X : 855214 ; Y : 2072165)

Sitologie : plaine alluviale

Fiabilité : indice

Interprétation : non déterminée

Superficie : -

Matériaux architecturaux : *tegulae* peu nombreuses

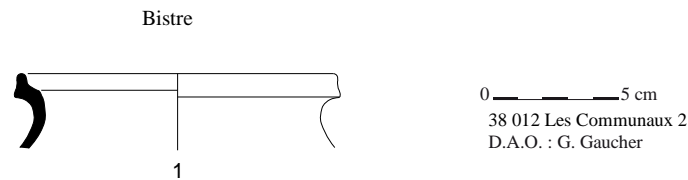
Autre mobilier : céramique : commune A (10) ; commune B (3) ; céramique bistre (1 bord)

Activité(s) artisanale(s) : -

Datation : VI-VII^e AD

Commentaires : *Tegulae* éparses associées à quelques céramique dont un bord d'*ollae* de première génération en céramique bistre (VI^e-VII^e siècle AD) – (Prospection : AOS 182)

Bibliographie : Bleu et al. 1997



Site : 38 012 Les Communaux 3

Commune : Aoste (X : 855182 ; Y : 2072323)

Sitologie : plaine alluviale

Fiabilité : site certain

Interprétation : habitat rural

Superficie : 2426 m²

Matériaux architecturaux : nombreuses *tegulae*, moellons

Autre mobilier : 1 fragment de meule, céramique : sigillée sud gauloise (1) ; sigillée gauloise du centre (1) ; revêtement argileux indet (1) ; commune claire (2 dont 1 bord) ; commune A (1)

Activité(s) artisanale(s) : -

Datation : Haut Empire

Commentaires : Concentration de *tegulae* et moellons associée à quelques fragments de céramique et un fragment de meule. Peut être associé au site Les Communaux distant de quelques dizaines de mètres.

Bibliographie : -

Site : 38 012 Les Communaux 4

Commune : Aoste (X : 854852 ; Y : 2071990)

Sitologie : plaine alluviale

Fiabilité : site certain

Interprétation : *villa* ?

Superficie : 1300 m²

Matériaux architecturaux : nombreuses *tegulae*, moellons, mortier de tuileau, marbre

Autre mobilier : verre, scories (peu nombreuses), céramique.

Activité(s) artisanale(s) : -

Datation : I-III^e AD

Commentaires : Lors de la construction d'une usine, un site a été partiellement détruit dont J. Berry a pu récupérer quelques vestiges en 1967. Le matériel se compose de nombreuses *tegulae*, des moellons calcaire, des clous des scories de fer et du matériel céramique composé de sigillée gauloise (dont des fragments de Drag 37), des céramiques communes grises, des cruche et des mortiers en commune claire, de la céramique Allobroge, des fragments d'amphores et de *dolium* ainsi que quelques fragments de verre. Une prospection en bordure nord de l'usine a livré un fragment de marbre associé à quelques fragments de céramique qu'il faut sans doute attribuer à ce site.

Cet ensemble est sans doute interprétable comme une *villa* dont la *pars urbana* se situerait sous l'usine et dont les secteurs agricoles et artisanaux pourraient être attribuée aux sites Les Communaux, les Communaux 2.

Bibliographie : Bleu et al. 1997

Site : 38 012 Les Communaux 5

Commune : Aoste (X : 854532 ; Y : 2071658)

Sitologie : plaine alluviale, berge de rivière

Fiabilité : site certain

Interprétation : annexe agricole

Superficie : -

Matériaux architecturaux : nombreuses *tegulae*, galets, tuf

Autre mobilier : scories (peu nombreuses), céramique : sigillée sud gauloise (1) ; commune claire (8 dont 2 bords) ; commune A (4) ; commune B (6 dont 1 bord)

Activité(s) artisanale(s) : -

Datation : Haut Empire

Commentaires : petite concentration de *tegulae* et de galets avec fragment de tuf associé à quelques tessons de céramiques, le long d'un paléocours de la Bièvre/Guiers. (Prospection : AOS 142)

Bibliographie : Bleu et al. 1997

Site : 38 012 Les Manges

Commune : Aoste (X : 854791 ; Y : 2071152)

Sitologie : plaine alluviale

Fiabilité : site certain

Interprétation : annexe agricole

Superficie : 538 m²

Matériaux architecturaux : *tegulae* peu nombreuses

Autre mobilier : -

Activité(s) artisanale(s) : -

Datation : Gallo-romaine indéterminée

Commentaires : Petite concentration de *tegulae* localisée en bordure de chemin actuel. (Prospection : AOS 233)

Bibliographie : Bleu et al. 1997

Site : 38 012 Les Manges 2

Commune : Aoste (X : 854651 ; Y : 2071312)

Sitologie : plaine alluviale

Fiabilité : site certain

Interprétation : annexe agricole

Superficie : 847 m²

Matériaux architecturaux : *tegulae* peu nombreuses

Autre mobilier : -

Activité(s) artisanale(s) : -

Datation : Gallo-romaine indéterminée

Commentaires : Petite concentration de *tegulae* localisée en bordure de chemin actuel et localisé en bordure d'un ancien cours de la Bièvre (contemporain ?)

Bibliographie : -

Site : 38 012 Les Manges Sud

Commune : Aoste (X : 854835 ; Y : 2070605)

Sitologie : plaine alluviale, berge de rivière

Fiabilité : site certain

Interprétation : annexe agricole

Superficie : -

Matériaux architecturaux : nombreuses *tegulae*, moellons

Autre mobilier : 3 pesons, scories (peu nombreuses), 1 monnaie (IV^e s AD), céramique : sigillée sud gauloise (6 dont 3

bords : Drag 37, Drag 27, Drag 4/22) ; sigillée gauloise du centre (2 dont 1 bords) ; métallescente (1) ; commune claire (47 dont 2 bords) ; commune A (8) ; commune B (87 dont 8 bords) ; allobroge (1) ; amphores (36 dont 1 gauloise et 3 hispaniques : Dressel 20, Dressel 2/4, Dressel 7/11)

Activité(s) artisanale(s) : -

Datation : I-IV^e AD

Commentaires : Lors d'un suivi de creusement, découverte d'un fragment de *tegulae*, et de quelques tessons (amphore, céramique allobroge, céramique commune) et de 2 pesons de tisserand. Une prospection sur une parcelle attenante a révélé une concentration de *tegulae* et moellons avec du matériel dont une monnaie du IV^e siècle.

Le site est localisé à proximité du cours actuel de la Bièvre qui a peu varié latéralement dans ce secteur. (Prospection : AOS 45-82)

Bibliographie : Bleu et al. 1997

Site : 38 012 Les Tuilières des Flandres

Commune : Aoste (X : 856503 ; Y : 2071359)

Sitologie : plaine alluviale

Fiabilité : site certain

Interprétation : *villa*

Superficie : 2000 m²

Matériaux architecturaux : nombreuses *tegulae*, moellons, mortier de tuileau, *tubulus*

Autre mobilier : verre, fibule, scories (peu nombreuses), céramique : sigillée sud gauloise (10 dont 3 bords : Ritt 9 (2), Drag 24/25,) ; sigillée gauloise du centre (11 dont 1 bords : Curle 15) ; sigillée indet (1) ; luisante (6) ; revêtement argileux indet (4) ; métallescente (1) ; lampe (1) ; céramique peinte (6 dont 3 bords type bol de Roanne) ; commune B non tournée (2) ; commune claire (49 dont 2 bords) ; commune B (56 dont 11 bords) ; allobroge (1) ; amphores (24 dont 1 hispanique) ; *dolium* (1 bord)

Activité(s) artisanale(s) : -

Datation : I-III^e AD (et IV^e AD ?)

Commentaires : Concentration de *tegulae*, mortier de tuileau et *tubuli*, associé à de la céramique plus quelques scories éparses. Présence de matériel de l'époque augustéenne : céramique peinte. (Prospection : AOS 157)

Bibliographie : Bleu et al. 1997

Site : 38 012 Malvais Est

Commune : Aoste (X : 855394 ; Y : 2072229)

Sitologie : plaine alluviale

Fiabilité : site certain

Interprétation : habitat rural

Superficie : 3574 m²

Matériaux architecturaux : nombreuses *tegulae*, galets, moellons, tuf

Autre mobilier : 1 fragment de meule, scories (peu nombreuses), 1 monnaie (Claude II), céramique : sigillée sud gauloise (8 dont 4 bords : Drag 33, Drag 37 (2), Drag 35) ; sigillée gauloise du centre (6) ; revêtement argileux indet (4) ; lampe (1) ; commune claire (16 dont 3 bords) ; commune A (22 dont 2 bords, dont décor à la molette) ; commune B (28 dont 4 bords (3 trad indigène)) ; céramique bistre (8 bords) ; céramique B du haut Moyen Age (1 bord) ; pierre ollaire (10 dont 1 bord) ; amphores (13 dont 1 italque et 10 hispaniques) ; *dolium* (1 bord)

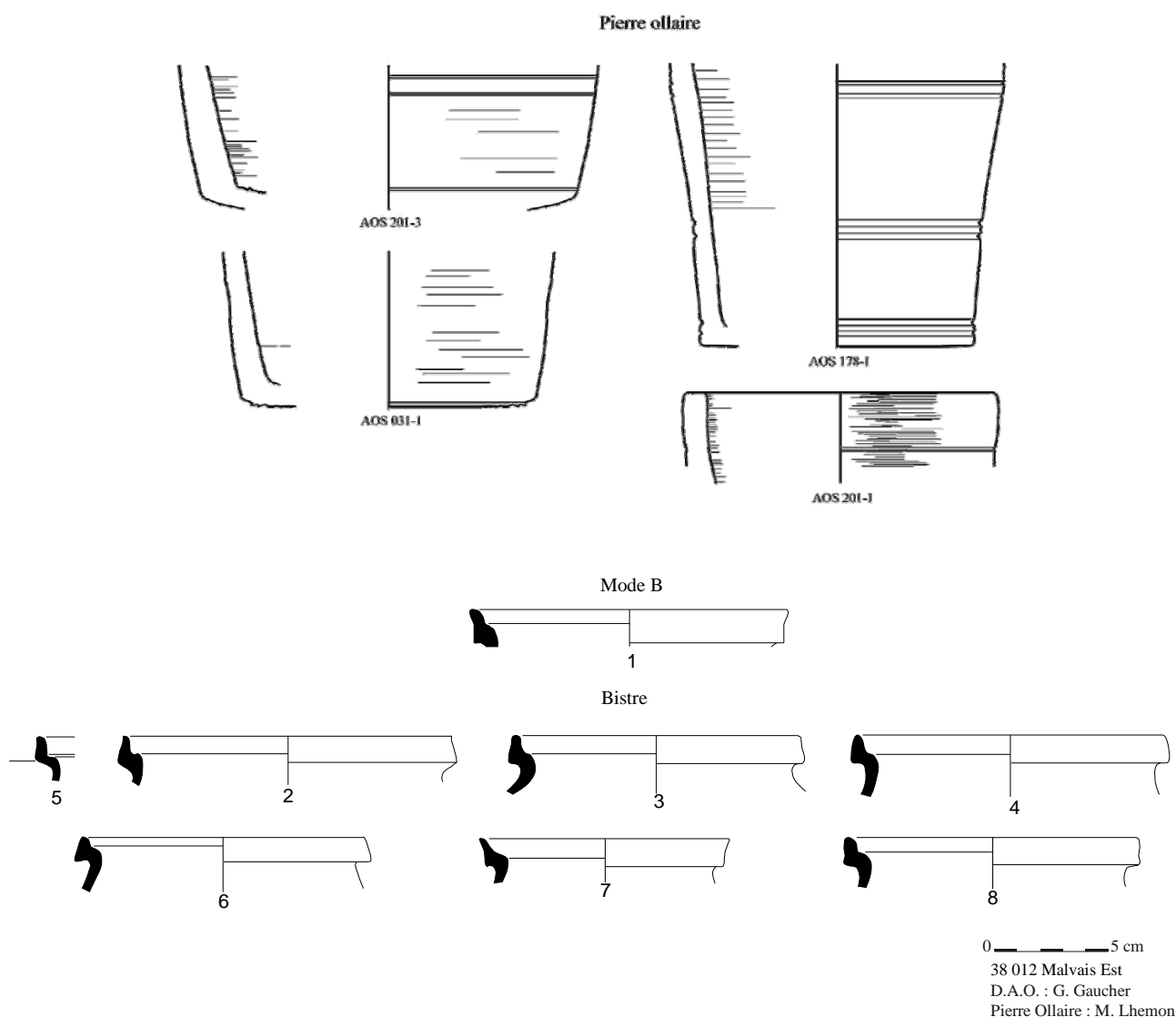
Activité(s) artisanale(s) : -

Datation : I-III^e AD (et bas Empire ?) puis VI-VII^e AD.

Commentaires : Concentration de *tegulae* et de galets avec quelques moellons de tuf, associée à de la céramique, un fragment de meule, quelques scories. L'occupation semble longue avec une forte occupation pendant l'Antiquité Tardive

(céramique commune, pierre ollaire) et une occupation des VI^e- VII^e siècle (*ollae* bistre de première génération) – (Prospection : AOS 31-178-201-221.)

Bibliographie : Bleu et al. 1997



Site : 38 012 Malvais Est 2

Commune : Aoste (X : 855402 ; Y : 2072385)

Sitologie : plaine alluviale

Fiabilité : site certain

Interprétation : annexe agricole

Superficie : 1684 m²

Matériaux architecturaux : *tegulae* peu nombreuses, tuf

Autre mobilier : scories (peu nombreuses), céramique : sigillée sud gauloise (2) ; sigillée gauloise du centre (1) ; commune A non tournée (1) ; commune claire (1) ; commune A (6) ; commune B (7) ; pierre ollaire (2) ; amphores (3)

Activité(s) artisanale(s) : -

Datation : Haut Empire et Bas Empire et/ou haut Moyen Age

Commentaires : Epandage de *tegulae*, de quelques tessons (sigillée, commune, pierre ollaire) et quelques scories.

Le site est situé à proximité de Malvais Est (50 m) – (Prospection : AOS 178)

Bibliographie : Bleu et al. 1997

Site : 38 012 Malvais Ouest

Commune : Aoste (X : 855216 ; Y : 2072602)

Sitologie : plaine alluviale, berge de rivière

Fiabilité : site certain

Interprétation : habitat rural

Superficie : 1155 m²

Matériaux architecturaux : nombreuses *tegulae*

Autre mobilier : scories (peu nombreuses), 1 monnaie, céramique : sigillée sud gauloise (1) ; sigillée gauloise du centre (1) ; sigillée indet (2) ; revêtement argileux indet (1) ; commune B non tournée (6 dont 1 bord) ; commune A non tournée (85 dont 2 bords) ; commune claire (12) ; commune A (14 dont 1 bord) ; commune B (8 dont 1 bord) ; amphores (3)

Activité(s) artisanale(s) : -

Datation : Bronze final I, Tène moyenne et finale et Haut Empire

Commentaires : Concentration de *tegulae* et de céramiques. Quelques scories sont associées ainsi que du matériel métallique (fibule, monnaie). Le matériel atteste une forte occupation protohistorique caractérisée par une épingle du Bronze final (voir catalogue sites protohistoriques). Des sondages effectués par B. Helly à 100 m au sud du site ont mis au jour un aménagement de planche de bois (chemin ?) daté de La Tène moyenne (364-120 cal. BC). Cette occupation préhistorique est installée le long d'un paléocours du Guiers de l'Age du Bronze qui n'est plus fonctionnel à une époque légèrement antérieure à La Tène finale.

La dernière occupation connue concerne le Haut-Empire – (Prospection : AOS 30-124)

Bibliographie : Bleu et al. 1997, Bilan Scientifique Rhône-Alpes 1997, p. 103 (avec une erreur avec inversion entre Pré Brûla et Malvais)

Site : 38 012 Normandoz

Commune : Aoste (X : 854529 ; Y : 2070493)

Sitologie : terrasse fluvio-glaciaire, piémont de massif

Fiabilité : indice

Interprétation : non déterminée

Superficie : 1305 m²

Matériaux architecturaux : *tegulae* peu nombreuses

Autre mobilier : céramique : sigillée sud gauloise (2) ; sigillée gauloise du centre (1) ; commune claire (3 dont 1 bord) ; commune B (3) ; amphores (1)

Activité(s) artisanale(s) : -

Datation : Haut Empire indéterminé

Commentaires : Epandage de *tegulae* et de quelques tessons. A 50 m au nord a été fouillé partiellement un atelier de carreau de poêle du bas Moyen Age (XIV^e). Une prospection géophysique effectuée sur une partie de la parcelle a relevé le tracé d'une voie ancienne (antique) parallèle au tracé de la route actuel. Aucune trace de maçonnerie ou de structure d'habitat n'a été mise en évidence sur la partie de l'épandage antique. Est-on à la périphérie d'un site localisé sous la maison adjacente ? (Prospection : AOS 28)

Bibliographie : Bleu et al. 1997, Horry 2007

Site : 38 012 Oncinet

Commune : Aoste (X : 856523 ; Y : 2070102)

Sitologie : rebord de plateau molassique

Fiabilité : site certain

Interprétation : non déterminée

Superficie : -

Matériaux architecturaux : -

Autre mobilier : Monnaies, céramiques : *Dolia*, amphores Dressel 20 estampillées (CS[] ; []M PO ; L C SOL)

Activité(s) artisanale(s) : -

Datation : Haut-Empire

Commentaires : Ancienne découverte de Dressel 20 à côté de la grange d'Oncinet à proximité immédiate d'une voie supposée antique. Dans une cave d'un bâtiment voisin, on a trouvé des Dressel 20 estampillées, des *dolia* et des monnaies.

Bibliographie : Bleu et al. 1997

Site : 38 012 Paluette

Commune : Aoste (X : 855532 ; Y : 2072946)

Sitologie : plaine alluviale

Fiabilité : site certain

Interprétation : atelier artisanal

Superficie : 3398 m²

Matériaux architecturaux : nombreuses *tegulae*, moellons

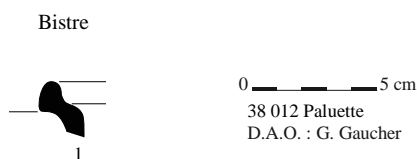
Autre mobilier : 1 fragment de meule, scories (nombreuses), céramique : sigillée gauloise du centre (1 : Drag 37) ; commune B non tournée (3) ; commune claire (14 dont 1 bord) ; commune A (28 dont 1 bord) ; commune B (8 dont 1 bord) ; céramique bistre (1 bord) ; amphores (8)

Activité(s) artisanale(s) : -

Datation : I-II^e s AD et haut Moyen Age

Commentaires : Concentration de *tegulae* et de céramiques associée à une forte présence de scories de fer et fragments de minerai (petit atelier de métallurgie). Présence aussi d'un silex isolé. Plus un bord d'*olla* de première génération en bistre (VI^e-VII^e siècle AD) – (Prospection : AOS 21)

Bibliographie : Bleu et al. 1997



Site : 38 012 Pré Brûla

Commune : Aoste (X : 855647 ; Y : 2072719)

Sitologie : plaine alluviale

Fiabilité : site certain

Interprétation : annexe agricole

Superficie : 934 m²

Matériaux architecturaux : *tegulae* peu nombreuses

Autre mobilier : -

Activité(s) artisanale(s) : -

Datation : Gallo-romaine indéterminée

Commentaires : Petite concentration de *tegulae*. (Prospection : E211)

Bibliographie : -

Site : 38 012 Pré Brûla 2

Commune : Aoste (X : 855693 ; Y : 2072400)

Sitologie : plaine alluviale, berge de rivière

Fiabilité : site certain

Interprétation : annexe agricole

Superficie : 1403 m²

Matériaux architecturaux : *tegulae* peu nombreuses, moellons

Autre mobilier : scories (peu nombreuses), céramique : sigillée gauloise (2) ; revêtement argileux indet (1) ; commune A non tournée (3 dont 1 bord) ; commune claire (1) ; commune A (4 dont 1 bord) ; commune B (6) ; céramique B du haut Moyen Age (2 bords) ; pierre ollaire (1)

Activité(s) artisanale(s) : -

Datation : Haut Empire, haut Moyen-Age (VI-IX^e AD ?)

Commentaires : Petite concentration de *tegulae*, moellons et de quelques céramiques. Des indices d'occupation protohistoriques sont attestés (céramique non tournée grossière et quelques éclats de silex). Ce site est localisé non loin de sondages attestant un paléocours du Guiers néolithique associé à une occupation de l'Age du Bronze.

La chronologie est mal assurée mais il semble qu'on puisse dégager une occupation du Haut Empire. A noter deux bords d'*ollae* de deuxième génération caractéristiques des VI-IX^e siècle AD. (Prospection : E214)

Bibliographie : Bilan Scientifique Rhône-Alpes 1997, p. 103 (avec une erreur avec inversion entre Pré Brûla et Malvais)

Site : 38 012 Pré Brûla 3

Commune : Aoste (X : 855345 ; Y : 2072444)

Sitologie : plaine alluviale, berge de rivière

Fiabilité : indice

Interprétation : non déterminée

Superficie : 236 m²

Matériaux architecturaux : *tegulae* peu nombreuses

Autre mobilier : céramique : commune A non tournée (2) ; commune claire (1)

Activité(s) artisanale(s) : -

Datation : Gallo-romaine indéterminée

Commentaires : Epanchage de tessons diffus à proximité de sondages qui ont mis au jour un paléocours du Guiers néolithique associé à une occupation de l'Age du Bronze.

Bibliographie : Bilan Scientifique Rhône-Alpes 1997, p. 103 (avec une erreur avec inversion entre Pré Brûla et Malvais)

Site : 38 012 Pré Brûla 4

Commune : Aoste (X : 855231 ; Y : 2072409)

Sitologie : plaine alluviale

Fiabilité : indice

Interprétation : non déterminée

Superficie : -

Matériaux architecturaux : *tegulae* peu nombreuses

Autre mobilier : céramique : sigillée gauloise (1) ; revêtement argileux indet (1) ; commune A (2)

Activité(s) artisanale(s) : -

Datation : Haut et Bas Empire indéterminé

Commentaires : Epanchage de tessons diffus

Bibliographie : -

Site : 38 012 Pré Brûlé

Commune : Aoste (X : 855085 ; Y : 2071468)

Sitologie : plaine alluviale

Fiabilité : site certain

Interprétation : habitat rural

Superficie : 8663 m²

Matériaux architecturaux : *tegulae* peu nombreuses, moellons

Autre mobilier : verre, scories (peu nombreuses), céramique : sigillée sud gauloise (4 dont 1 bords : Ritt 9) ; sigillée gauloise du centre (3 dont 1 bord : Drag 36) ; luisante (1) ; commune claire (3) ; commune A (15 dont 1 bord) ; commune B (18) ; pierre ollaire (3 dont 1 bord) ; amphores (15 dont 1 hispanique)

Activité(s) artisanale(s) : -

Datation : I-II^e AD et Bas Empire pou haut Moyen Age

Commentaires : Concentration de *tegulae*, moellons et céramiques. Le site doit être largement perturbé par des travaux de drainage identifiés sur le cadastre de 1840. La surface n'est pas forcément indicative de la taille du site. (Prospection : AOS 176-225)

Bibliographie : Bleu et al. 1997

Site : 38 012 Rivollet Nord

Commune : Aoste (X : 855703 ; Y : 2071251)

Sitologie : plaine alluviale

Fiabilité : site certain

Interprétation : non déterminée

Superficie : 2383 m²

Matériaux architecturaux : nombreuses *tegulae*

Autre mobilier : céramique : sigillée gauloise (3) ; commune claire (6) ; amphores (2)

Activité(s) artisanale(s) : -

Datation : Haut Empire

Commentaires : Epanchage de *tegulae* associé à quelques céramiques. (Prospection : AOS 230)

Bibliographie : Bleu et al. 1997

Site : 38 012 Saint-Didier

Commune : Aoste (X : 855370 ; Y : 2073897)

Sitologie : plaine alluviale, berge de rivière

Fiabilité : site certain

Interprétation : non déterminée au haut Empire, nécropole de l'Antiquité tardive

Superficie : -

Matériaux architecturaux : *tegulae* peu nombreuses

Autre mobilier : céramique : sigillée sud gauloise (7) ; sigillée gauloise du centre (4 dont 1 bord Drag 37) ; revêtement argileux (3) ; commune B non tournée (4 dont 2 bords) ; commune claire (4) ; commune A (6 dont 4 bords) ; commune B (12 dont 2 bords) ; amphores (9) ; *dolium* (1)

Activité(s) artisanale(s) : -

Datation : Haut et Bas Empire indéterminé

Commentaires : Matériel diffus trouvé lors de travaux le long de l'église Saint-Didier.

Une première série de travaux avait permis de reconnaître des tombes en pleine terre de l'Antiquité tardive et un sarcophage lié à du matériel du XI-XII^e siècle (voir catalogue nécropole).

D'autres travaux quelques années plus tard ont mis au jour du matériel gallo-romain (céramiques du haut Empire et quelques *tegulae*) sans aménagement particulier. S'agit-il d'un indice d'habitat ? On peut seulement noter la présence de réemplois sans doute antique dans l'église : blocs calcaire et fût de colonne.

Le site est implanté le long du paléocours des Avenières antique et des photos montrent aussi sa proximité avec le tressage XIX^e du Rhône (Prospection : AOS 36)

Bibliographie : Bleu et al. 1997

Site : 38 014 Lonne

Commune : Arandon (X : 841175 ; Y : 2085700)

Sitologie : moraine

Fiabilité : site certain

Interprétation : non déterminée

Superficie : -

Matériaux architecturaux : *tegulae*

Autre mobilier : -

Activité(s) artisanale(s) : -

Datation : Gallo-romaine indéterminée

Commentaires : Concentration de *tegulae*.

Bibliographie : Archives S.R.A.

Site : 38 014 Palenge

Commune : Arandon (X : 839850 ; Y : 2083625)

Sitologie : moraine

Fiabilité : site certain

Interprétation : non déterminée

Superficie : -

Matériaux architecturaux : nombreuses *tegulae*

Autre mobilier : -

Activité(s) artisanale(s) : -

Datation : Gallo-romaine indéterminée

Commentaires : Concentration de *tegulae* associée à quelques céramiques.

Bibliographie : Archives S.R.A.

Site : 38 014 Le Pin

Commune : Arandon (X : 841250 ; Y : 2084200)

Sitologie : moraine

Fiabilité : site certain

Interprétation : non déterminée
Superficie : -
Matériaux architecturaux : *tegulae*
Autre mobilier : -
Activité(s) artisanale(s) : -
Datation : Gallo-romaine indéterminée
Commentaires : Concentration de *tegulae*.
Bibliographie : Archives S.R.A.

Site : 38 014 Le Pin 2

Commune : Arandon (X : 841250 ; Y : 2084350)
Sitologie : moraine
Fiabilité : site certain
Interprétation : non déterminée
Superficie : -
Matériaux architecturaux : *tegulae*
Autre mobilier : -
Activité(s) artisanale(s) : -
Datation : Gallo-romaine indéterminée
Commentaires : Concentration de *tegulae*.
Bibliographie : Archives S.R.A.

Site : 38 022 Côte Vernay

Commune : Avenières Les (X : 853000 ; Y : 2075150)
Sitologie : plateau morainique
Fiabilité : indice
Interprétation : non déterminée
Superficie : -
Matériaux architecturaux : *tegulae* peu nombreuses
Autre mobilier : -
Activité(s) artisanale(s) : -
Datation : Haut Empire
Commentaires : Quelques fragments de *tegulae* et de tessons dont de la sigillée ont été découverts lors de la construction d'une *villa*.
Bibliographie : Source : M. Morel, S. Bleu, Perrin-Toinin

Site : 38 022 Daugon

Commune : Avenières Les (X : 851485 ; Y : 2074611)
Sitologie : plaine alluviale
Fiabilité : indice
Interprétation : non déterminée
Superficie : -
Matériaux architecturaux : *tegulae* peu nombreuses
Autre mobilier : céramique : allobroge (1), grise (1)
Activité(s) artisanale(s) : -

Datation : Haut Empire puis X-XII^e s.

Commentaires : Découverte de quelques *tegulae* associée à un tesson de céramique Allobroge [XTINVS]. Et d'un tesson du X-XII^e siècle (Prospection : Morel 28)

Bibliographie : Horry 2010

Site : 38 022 Devin

Commune : Avenières Les (X : 849010 ; Y : 2077020)

Sitologie : sommet massif morainique

Fiabilité : indice de site

Interprétation : annexe agricole

Superficie : -

Matériaux architecturaux : *tegulae* peu nombreuses

Autre mobilier : -

Activité(s) artisanale(s) : -

Datation : Gallo-romaine indéterminée

Commentaires : Petite concentration de *tegulae*. (Prospection : Morel 13)

Bibliographie : -

Site : 38 022 Devin 2

Commune : Avenières Les (X : 848870 ; Y : 2077060)

Sitologie : milieu de pente de massif morainique

Fiabilité : indice

Interprétation : non déterminée

Superficie : -

Matériaux architecturaux : *tegulae* peu nombreuses

Autre mobilier : céramique : amphores (3 dont 1 hispanique)

Activité(s) artisanale(s) : -

Datation : Gallo-romaine indéterminée

Commentaires : Epannage de *tegulae* diffus. (Prospection : Morel 14)

Bibliographie : -

Site : 38 022 Grésin

Commune : Avenières Les (X : 849427 ; Y : 2077810)

Sitologie : milieu de pente de massif morainique

Fiabilité : site certain

Interprétation : habitat ou annexe agraire ?

Superficie : -

Matériaux architecturaux : *tegulae* peu nombreuses, moellons

Autre mobilier : bijou (anneau en bronze), céramique : sigillée gauloise du centre (2 dont 1 bords : Drag 37) ; luisante (7 dont 3 bords : LUI 27) ; commune claire (11 dont 1 bord) ; commune A (11) ; commune B (7) ; céramique B du haut Moyen Age (1 bord) ; pierre ollaire (1) ; amphores (1)

Activité(s) artisanale(s) : -

Datation : Haut Empire, Bas Empire, haut Moyen-Age (VI-VIII^e s. AD)

Commentaires : Concentration de *tegulae* et de moellons associé à quelques tessons qui permettent d'établir une chronologie longue depuis le Haut-Empire jusqu'au haut Moyen Age : VII-VIII^e (*olla* de première génération et pierre

ollaire).

(Prospection : Morel 37)

Bibliographie : -

Site : 38 022 La Platière

Commune : Avenières Les (X : 852256 ; Y : 2077012)

Sitologie : replat de pente de massif molassique

Fiabilité : indice

Interprétation : non déterminée

Superficie : -

Matériaux architecturaux : *tegulae* peu nombreuses

Autre mobilier : céramique : sigillée sud gauloise (2 dont 1 bords : Drag 11a) ; revêtement argileux indet (1) ; commune B non tournée (2 dont 1 bord, et décor peigné) ; commune claire (3 dont 1 bord) ; commune B (3 dont 1 bord) ; pierre ollaire (1 bord) ; amphores (1 hispanique : Dressel 20) ; *dolium* (1 bord)

Activité(s) artisanale(s) : -

Datation : Indice Tène finale, Haut et Bas Empire indéterminé

Commentaires : Découverte de mobilier lors du curage d'un canal. 2 tessons non tournés semblent protohistoriques, le reste de la chronologie est large (Haut et Bas Empire) à cause d'un manque de matériel. Une rigole en bois en 2 morceaux a été découverte au même moment une datation radiocarbone donne 350±40 BP soit 1455-1637 cal. AD (Ly-6216). Elle est peut être en rapport avec un moulin signalé sur la carte de Cassini au même endroit. (Prospection : Morel 77)

Bibliographie : -

Site : 38 022 Le Bréviaire

Commune : Avenières Les (X : 847253 ; Y : 2077456)

Sitologie : plaine alluviale

Fiabilité : site certain

Interprétation : habitat rural

Superficie : 1285 m²

Matériaux architecturaux : nombreuses *tegulae*, moellons

Autre mobilier : verre, bijou, 1 fragment de meule, 2 pesons, scories (peu nombreuses), 1 monnaie, céramique : sigillée sud gauloise (19 dont 1 bords : Drag 33, Drag 18/31) ; sigillée gauloise du centre (14 dont 4 bords : Drag 37 (2), Drag 18/31 (2)) ; sigillée indet (6) ; claire B (5) ; claire D (1 : 50 D) ; luisante (70 dont 14 bords : LUI 40, LUI 19, LUI 37b (2), LUI 27 (4), LUI 29 (2), LUI 74 (2)) ; commune B non tournée (20 dont 2 bords, et décor peigné) ; commune A non tournée (19 dont 1 bord) ; commune A micacée (1) ; commune B (153 dont 35 (4 trad indigène)) ; allobroge (1 : [NO]STE[R]) ; pierre ollaire (1)

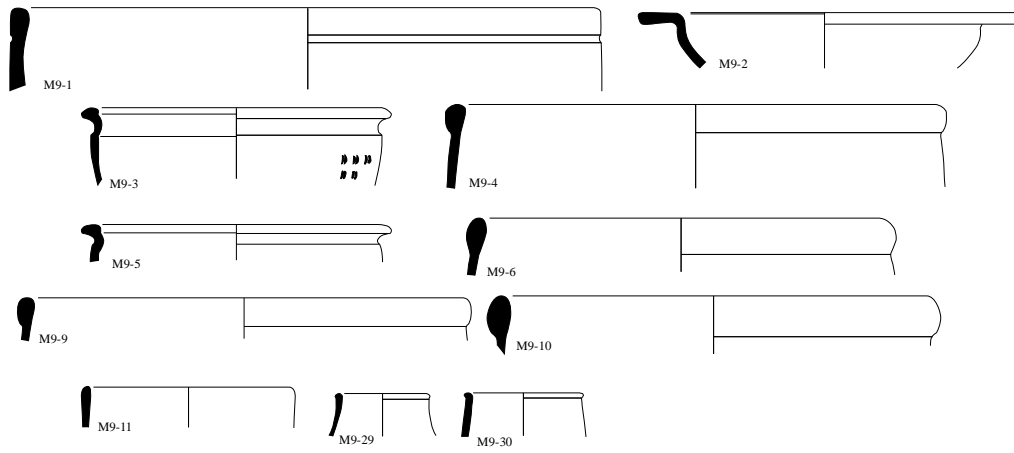
Activité(s) artisanale(s) : -

Datation : Tène finale potentielle, I^{er} - V^e AD

Commentaires : Concentration de *tegulae*, moellons et mobilier. Le mobilier métallique consiste en 1 monnaie illisible en bronze ainsi qu'un anneau en bronze. La chronologie est large : I-V^e siècle AD, avec une occupation de La Tène finale probable. (Prospection : Morel 9)

Bibliographie : -

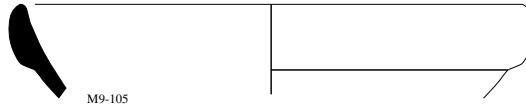
Luisante




Commune B non tournée



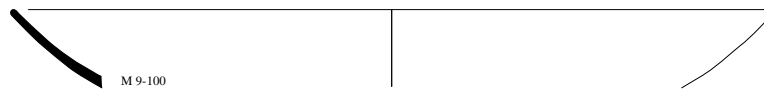
Commune sombre A



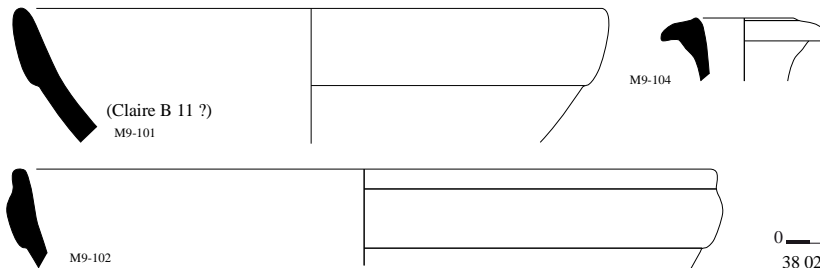
Commune B (incomplet)



Claire D



Commune claire



0 ——— 5 cm
38 022 Le Bréviaire
D.A.O. : G. Gaucher

Site : 38 022 Le Bréviaire 2

Commune : Avenières Les (X : 847309 ; Y : 2077258)

Sitologie : plaine alluviale, berge de rivière

Fiabilité : site certain

Interprétation : non déterminée

Superficie : 12166 m²

Matériaux architecturaux : nombreuses *tegulae*, moellons, tuf

Autre mobilier : verre, 1 peson, scories (peu nombreuses), céramique : sigillée sud gauloise (16 dont 2 bords : Drag 37, Drag 35/36, Drag 24/25) ; sigillée gauloise du centre (6 dont 1 bords : Drag 35) ; luisante (1) ; commune B non tournée (1) ; commune A non tournée (4) ; commune claire (19) ; commune A (2) ; commune B (35 dont 6 bords (1 trad indigène), dont décor à la molette) ; allobroge (1) ; céramique bistre (2 bords) ; céramique B du haut Moyen Age (2 bords) ; pierre ollaire (14 dont 1 bord) ; amphores (3)

Activité(s) artisanale(s) : -

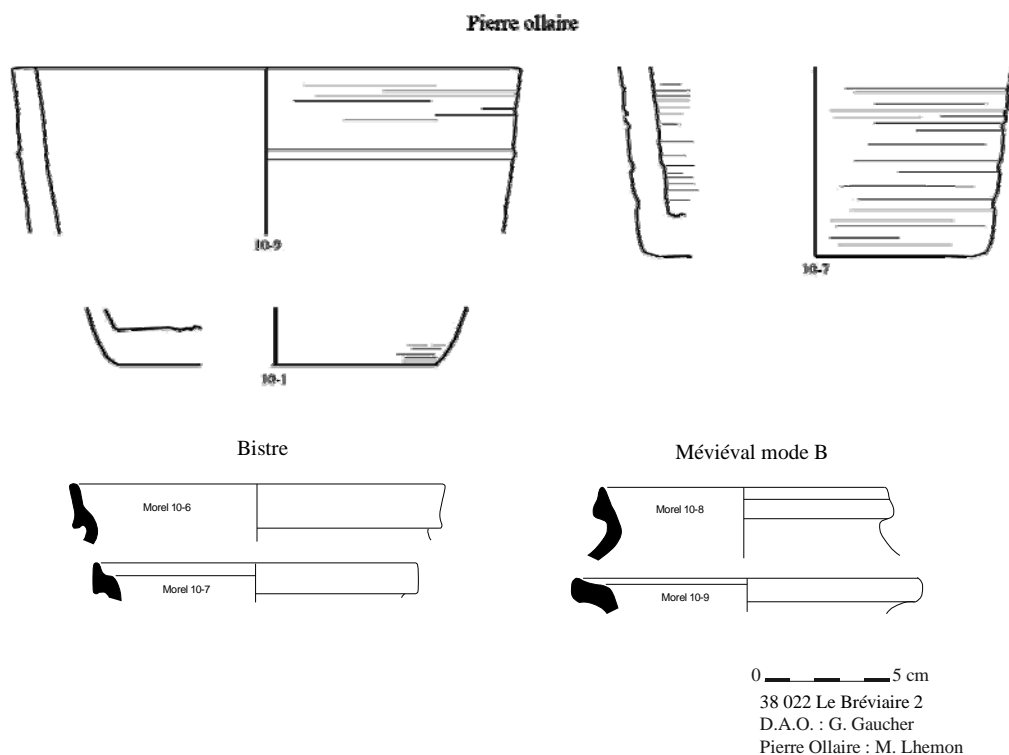
Datation : Bronze final, puis I-III^e AD puis VI-VII^e AD (et VIII-XI^e s. ?)

Commentaires : Large concentration de *tegulae* et moellons associé à de la céramique, localisé sur un bourrelet alluvial du Rhône antique de la vallée des Avenières.

Une occupation est possible au Bas Empire (présence de pierre ollaire qui peut aussi fonctionner avec le haut Moyen-Age).

L'occupation du haut Moyen Age semble se développer au VI-VII^e siècle (*ollae* de première et deuxième génération), mais possibilité d'une durée d'occupation jusqu'au VIII-XI^e siècle (cruche à bec pincé) – (Prospection : Morel 10)

Bibliographie : -



Site : 38 022 Le Champs

Commune : Avenières Les (X : 853344 ; Y : 2073456)

Sitologie : plaine alluviale, piémont

Fiabilité : site certain

Interprétation : habitat rural

Superficie : 4153 m²

Matériaux architecturaux : nombreuses *tegulae*, moellons

Autre mobilier : verre, fragment de bronze, 1 peson, scories (peu nombreuses), céramique : sigillée sud gauloise (14 dont 2 bords : Drag 37, Drag 33) ; sigillée gauloise du centre (9 dont 2 bords : Drag 27, Drag 37) ; claire B (2) ; luisante (21 dont 3 bords : LUI 74, LUI 27, LUI 21) ; engobée tardive (1) ; revêtement argileux indet (1) ; commune B non tournée (12 dont 2 bords) ; commune A non tournée (6) ; commune claire (124 dont 14 bords) ; commune A (17 dont 1 bord) ; commune B (283 dont 66 bords (3 trad indigène)) ; allobroge (3 dont TE...) ; céramique bistre (1 bord) ; céramique B du haut Moyen Age (1 bord) ; amphores (7 dont 1 gauloise 4 et 6 hispaniques (1 Dressel 20)) ; *dolium* (4 dont 1 bord)

Activité(s) artisanale(s) : -

Datation : I-V^e AD. (et haut Moyen Age ?)

Commentaires : Concentration de *tegulae*, moellons et mobilier céramique, verrerie, ainsi qu'un fragment d'objet en bronze. Le site se développe au pied de la butte du Champs. Une grande partie du site se prolonge de l'autre côté de la route où les labours font remonter des zones d'argiles (pseudogley) légèrement rubéfiées.

(Prospection : Morel 1)

Bibliographie : -



Site : 38 022 Le Champs 2

Commune : Avenières Les (X : 853636 ; Y : 2073184)

Sitologie : pied de massif molassique

Fiabilité : site certain

Interprétation : non déterminée

Superficie : -

Matériaux architecturaux : *tegulae* peu nombreuses, moellons

Autre mobilier : verre, céramique : sigillée sud gauloise (10 dont 2 bords : Drag 16, Ritt 8) ; sigillée gauloise du centre (3) ; luisante (8 dont 3 bords : LUI 27 (2), LUI 74) ; revêtement argileux indet (5) ; commune B non tournée (2 dont 1 bord, et décor peigné) ; commune A non tournée (15 dont 1 bord) ; commune claire (19 dont 1 bord) ; commune A (20 dont 3 bords) ; commune B (20 dont 2 bords (1 trad indigène), dont décor de chevrons) ; céramique bistre (1 bord) ; céramique B du haut Moyen Age (5 bords) ; pierre ollaire (1)

Activité(s) artisanale(s) : -

Datation : Tène finale potentielle, I^{er} puis bas Empire indéterminé, et VI-VII^e AD

Commentaires : Concentration de *tegulae* et moellons associée à de la céramique.

Une occupation de La Tène finale est probable. Ensuite il semble qu'on ait une occupation longue jusqu'au haut Moyen Age avec des lèvres en bandeau de première génération (VI-VII^e siècle) – (Prospection : Morel 27)

Bibliographie : -

Site : 38 022 Le Champs 3

Commune : Avenières Les (X : 853445 ; Y : 2073315)

Sitologie : sommet de massif molassique

Fiabilité : site certain

Interprétation : habitat rural

Superficie : 6062 m²

Matériaux architecturaux : *tegulae* peu nombreuses, moellons

Autre mobilier : verre, objet en bronze, épingle, scories (peu nombreuses), céramique : sigillée sud gauloise (3 dont 1 bords : Drag 36) ; sigillée gauloise du centre (4 : Drag 29, Drag 37) ; revêtement argileux indet (1) ; commune claire (7) ; commune A (2 dont 1 bord) ; commune B (2 dont 1 bord) ; amphores (2)

Activité(s) artisanale(s) : -

Datation : I-II^e AD

Commentaires : Fort épandage de *tegulae* corrodées, moellons et de quelques céramiques sur la face nord de la butte du Champs. Il est probable que ce matériel provient du sommet de la butte qui a fait l'objet de fouilles au XIX^e s par Lachanal qui dit avoir trouvé des substructions de cabanes. Présence d'objets métalliques : éléments décoratifs en bronze décoré d'un protum de tête de Lyon, épingle en bronze. (Prospection : Morel 2)

Bibliographie : Lachanal 1887

Site : 38 022 Le Grand Marais

Commune : Avenières Les (X : 852478 ; Y : 2073754)

Sitologie : plaine alluviale, berge de rivière

Fiabilité : site certain

Interprétation : habitat rural

Superficie : -

Matériaux architecturaux : nombreuses *tegulae*, moellons, marbre

Autre mobilier : verre, fragments de bronze, 13 pesons, scories (peu nombreuses), céramique : sigillée sud gauloise (5) ; claire B (20 dont 2 bords : B 108) ; luisante (45 dont 8 bords : LUI 36 (2), LUI 37a (2), LUI 27 (2), LUI 28, LUI 94) ; revêtement argileux indet (98 dont 13 bords : type LUI 27) ; commune B non tournée (24 dont 3 bords, et décor peigné) ; commune A non tournée (18 dont 1 bord) ; commune claire (94 dont 7 bords) ; commune A (190 dont 34 bords) ; commune B (301 dont 19 bords, dont décor à la molette) ; céramique bistre (15 bords) ; céramique B du haut Moyen Age (30 bords) ; pierre ollaire (67 dont 12 bords)

Activité(s) artisanale(s) : -

Datation : Tène finale potentielle, haut Empire indéterminé puis III-VII^e puis quelques éléments X-XII^e s. AD


Commentaires : Epandage de moellons et *tegulae* avec du matériel céramique. Le site se développe autour d'un bois (friche), mais une prospection a permis de localiser 4 dés de pierre dans la friche, associés à une importante concentration de *tegulae* (soubassement de poutres ? hangar ?). La friche est située sur une levée de berge du Rhône antique.

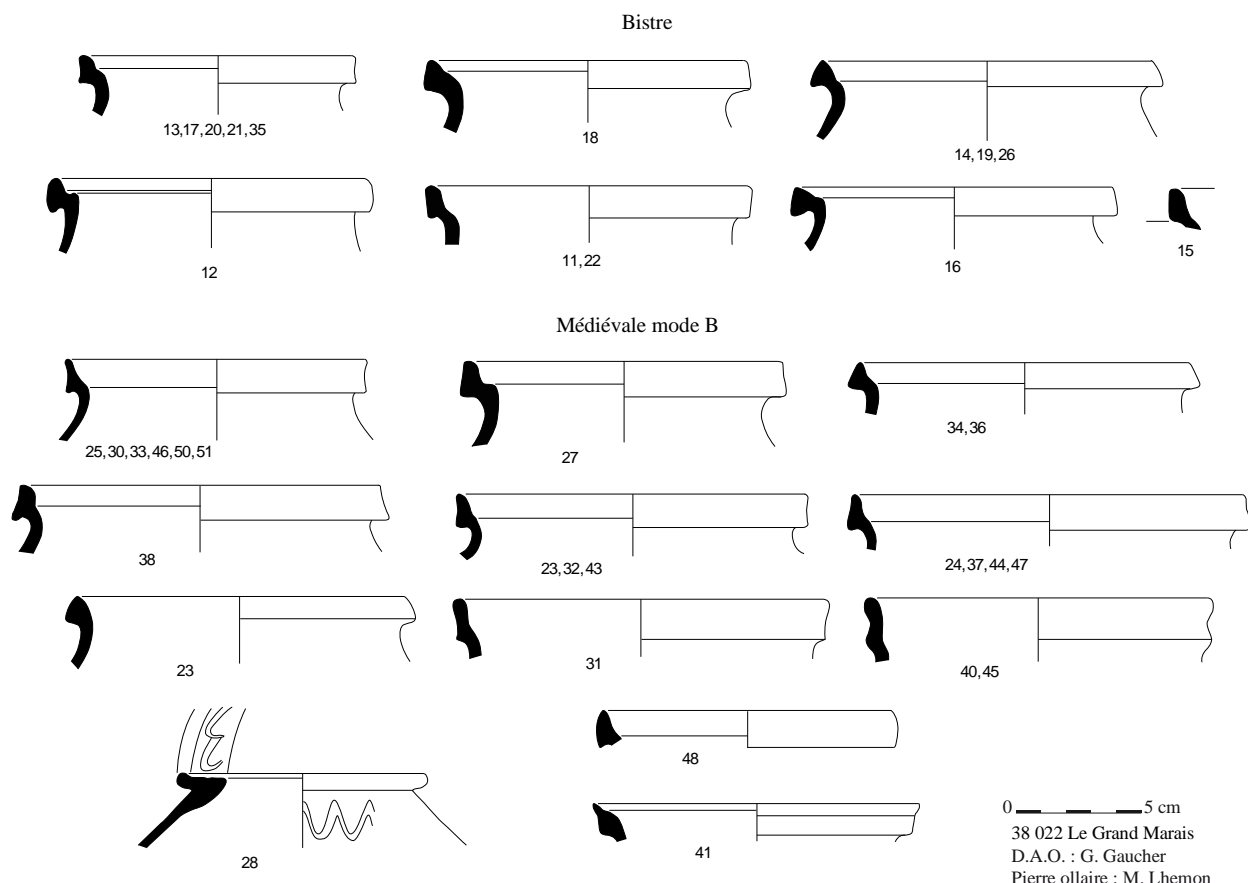
La caractérisation fonctionnelle est difficile à établir. La présence de fragments de marbre orienterait plutôt vers une interprétation luxueuse (*villa*, temple). Néanmoins, dans le cas d'une installation portuaire, il pourrait s'agir d'un matériau d'échange (stockage /transport).

L'occupation de La Tène finale n'est pas avérée mais probable. L'occupation au Haut Empire est faible. L'occupation du haut Moyen Age semble se développer au VI-VII^e siècle (bord en bandeau de première et deuxième génération avec quelques éléments plus tardifs (fonds bombés et cruche à bord éversée : X-XII^e) – (Prospection : Morel 6-7)

Bibliographie : Horry 2010

Pierre ollaire





Site : 38 022 Le Grand Marais 2

Commune : Avenières Les (X : 852100 ; Y : 2074100)

Sitologie : plaine alluviale

Fiabilité : site certain

Interprétation : non déterminée

Superficie : -

Matériaux architecturaux : *tegulae* peu nombreuses, moellons

Autre mobilier : céramique : pierre ollaire (2)

Activité(s) artisanale(s) : -

Datation : Bas Empire/haut Moyen-Age

Commentaires : Site fouillé par le groupe historique des Avenières lors de la construction du parc Walibi : un sol damé a été mis au jour dont l'interprétation pourrait être un bâtiment agricole (car associé à des dépotoirs de faunes) daté du Bas Empire/haut Moyen Age (pierre ollaire).

Bibliographie : Archive SRA.

Site : 38 022 Le Mauvais

Commune : Avenières Les (X : 853500 ; Y : 2073920)

Sitologie : plaine alluviale

Fiabilité : indice

Interprétation : non déterminée

Superficie : -

Matériaux architecturaux : *tegulae* peu nombreuses

Autre mobilier : -

Activité(s) artisanale(s) : -

Datation : Gallo-romaine indéterminée

Commentaires : 2 *tegulae* isolées

Bibliographie : -

Site : 38 022 Le Mauvais 2

Commune : Avenières Les (X : 853679 ; Y : 2074044)

Sitologie : terrasse fluviale, piémont de massif

Fiabilité : site certain

Interprétation : annexe agricole

Superficie : 1716 m²

Matériaux architecturaux : *tegulae* peu nombreuses, moellons

Autre mobilier : verre, céramique : sigillée indet (1) ; revêtement argileux (1) ; commune claire (1) ; commune B (1bord) ; allobroge (1 [NO]STE[R])

Activité(s) artisanale(s) : -

Datation : II-III^e ?

Commentaires : Concentration de *tegulae* et de petits moellons calcaires associés à quelques tessons, avec un petit fragment de verre. (Prospection : Morel 45)

Bibliographie : -

Site : 38 022 Le Mauvais 3

Commune : Avenières Les (X : 853717 ; Y : 2073940)

Sitologie : terrasse fluviale

Fiabilité : indice

Interprétation : non déterminée

Superficie : -

Matériaux architecturaux : *tegulae* peu nombreuses

Autre mobilier : -

Activité(s) artisanale(s) : -

Datation : Gallo-romaine indéterminée

Commentaires : *Tegula* isolée

Bibliographie : -

Site : 38 022 Le Mauvais 4

Commune : Avenières Les (X : 853838 ; Y : 2073821)

Sitologie : terrasse fluviale

Fiabilité : site certain

Interprétation : annexe agricole

Superficie : 505 m²

Matériaux architecturaux : *tegulae* peu nombreuses

Autre mobilier : -

Activité(s) artisanale(s) : -

Datation : Gallo-romaine indéterminée

Commentaires : Petite concentration de *tegulae*

Bibliographie : -

Site : 38 022 Le Plâtre

Commune : Avenières Les (X : 851668 ; Y : 2074361)

Sitologie : plaine alluviale

Fiabilité : site certain

Interprétation : *villa*

Superficie : 7976 m²

Matériaux architecturaux : nombreuses *tegulae*, moellons, tuf, *tubulus*, marbre

Autre mobilier : verre, fragments de bronze, 3 fragments de meule, 1 peson, scories (peu nombreuses), 2 monnaies, 1 fragment de bracelet en verre bleu cobalt (Gebhart série 11 : La Tène C1b-C2), 1 bracelet pourpre (Gebhart série 36 : La Tène D1), céramique : sigillée italique (1), sigillée gauloise (181 dont 39 bords : Curle11 (2), Drag 15 (2), Drag 18a, Drag 27, Drag 27b, Drag 27c (2), Drag 29 (2), Drag 30, Drag 33, Drag 35/36, Drag 37 (11 Lezoux), Herm 9, Drag 37 Drag 38 (2), Ritt 9b, Lezou 42, Lezou 57 (4), Lezou 95, Hermet 7) ; claire B (17 dont 2 bords : B 8, B 26) ; luisante (229 dont 38 bords : LUI 10), LUI 7 (3), LUI 27 (17), LUI 28, LUI 37a, LUI 37b, LUI 31, LUI 40 (3), LUI 1, LUI 62 (3), LUI 90, LUI 94, LUI 9a) ; commune B non tournée (37 dont 13 bords, et décor peigné) ; commune A non tournée (19 dont 4 bords et 1 décor incisé) ; commune italique (1 COM IT Ib), commune claire (368 dont 44 bords) ; commune A (50 dont 11 bords) ; commune B (446 dont 66 bords (27 trad indigène)), céramique peinte (3 dont 2 bords : CELT 11b, CELT 6b), grise savonneuse (28 dont 11 bords : CELT 11b, CELT 2/3 (4), CELT 9a (2), CELT 6b) ; allobroge (8 dont QVINTINVS (1), PVPASIVS (1), SER... (1), FN... (1), ISF...(1)) ; VRP gauloise (1), céramique bistre (1 bord) ; céramique B du haut Moyen Age (1 bord) ; pierre ollaire (5 dont 1 bord) ; amphores (153 dont 1 Dressel 12, 15 gauloises (1 gauloise 4, 1 gauloise 3), 9 Bétiques (Dressel 7/11 (2), Dressel 20, Dressel 20e (2), 6 Tarraconnaise (Dressel 2/4, Létenienne 1), 5 Africaines (1 Afr IIIa)) ; *dolium* (11)

Activité(s) artisanale(s) : indices de four

Datation : Bronze final/Hallstatt puis fin III^e/ II^e BC jusqu'au VII^e AD

Commentaires : Large concentration de *tegulae*, moellons associé à des matériaux architecturaux typique d'une *villa* (marbre, *tubuli*). Le site est localisé au bord d'un bois : la surface est peut être sous-estimée.

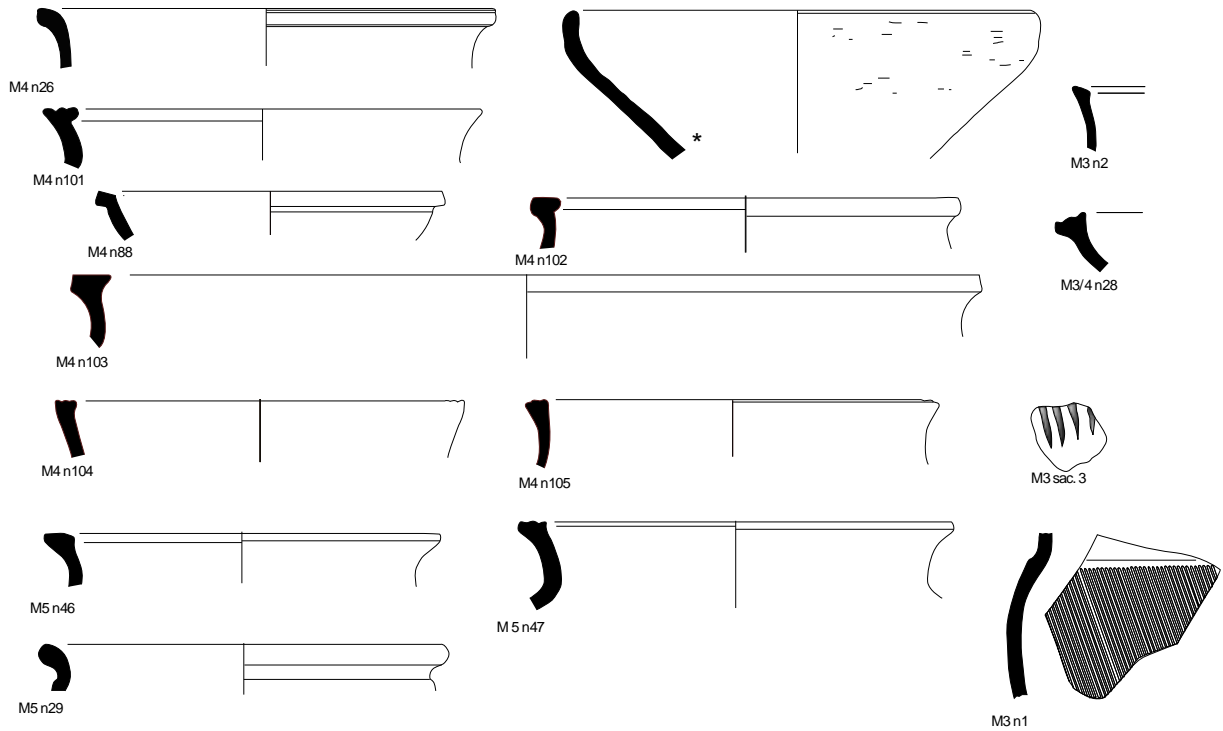
Le matériel métallique se compose d'une monnaie gauloise en bronze, d'une monnaie d'Hadrien, d'une boucle d'oreille en bronze, d'une bague au serpent en bronze, d'une fibule et de divers morceau de bronze.

L'occupation est avérée depuis le Bronze final/Hallstatt (vase à décor strié), puis la Tène C1b/C2 (bracelets) jusqu'au haut Moyen Age (bord en bandeau de première génération : VI-VII^e siècle) – (Prospection : Morel 3-4-5)

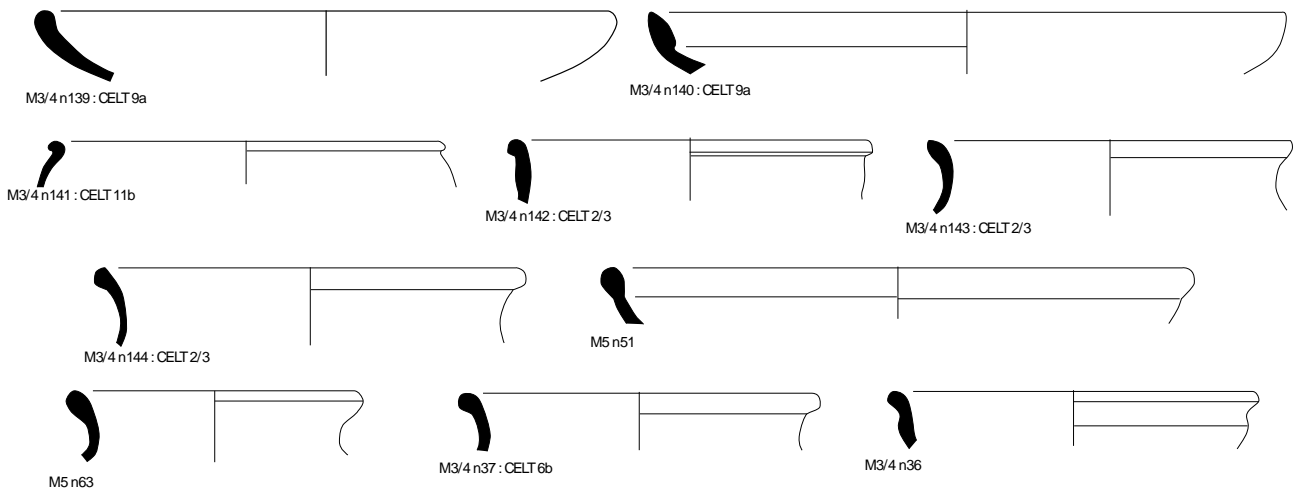
Voir catalogue Protohistoire

Bibliographie : Colardelle 1983a n° 17, Bellon, Perrin 2010, Pellegrino 2010

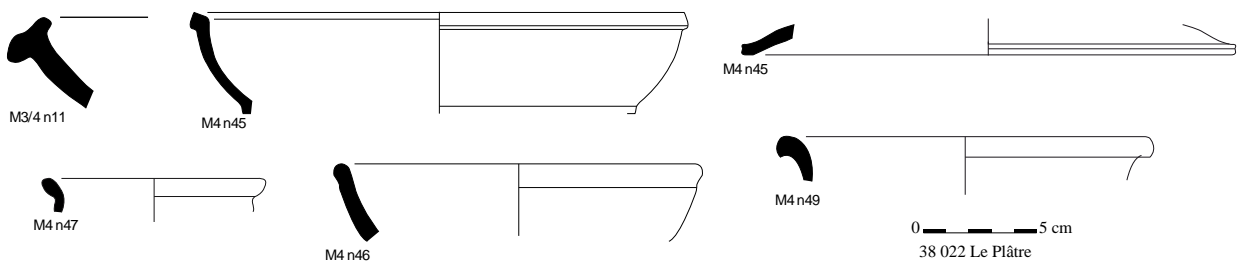
Modelée



Grise savonneuse

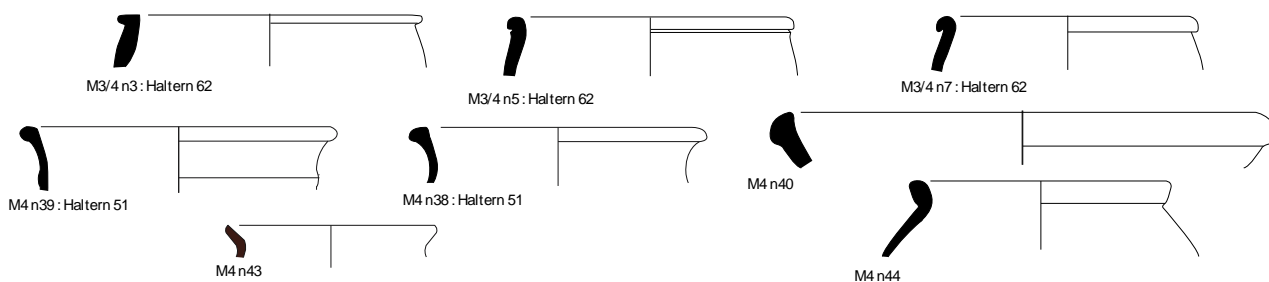


Commune brune




0 ——— 5 cm
 38 022 Le Plâtre
 D.A.O. : E. Pellegrino
 * d'après Collardelle 1983a

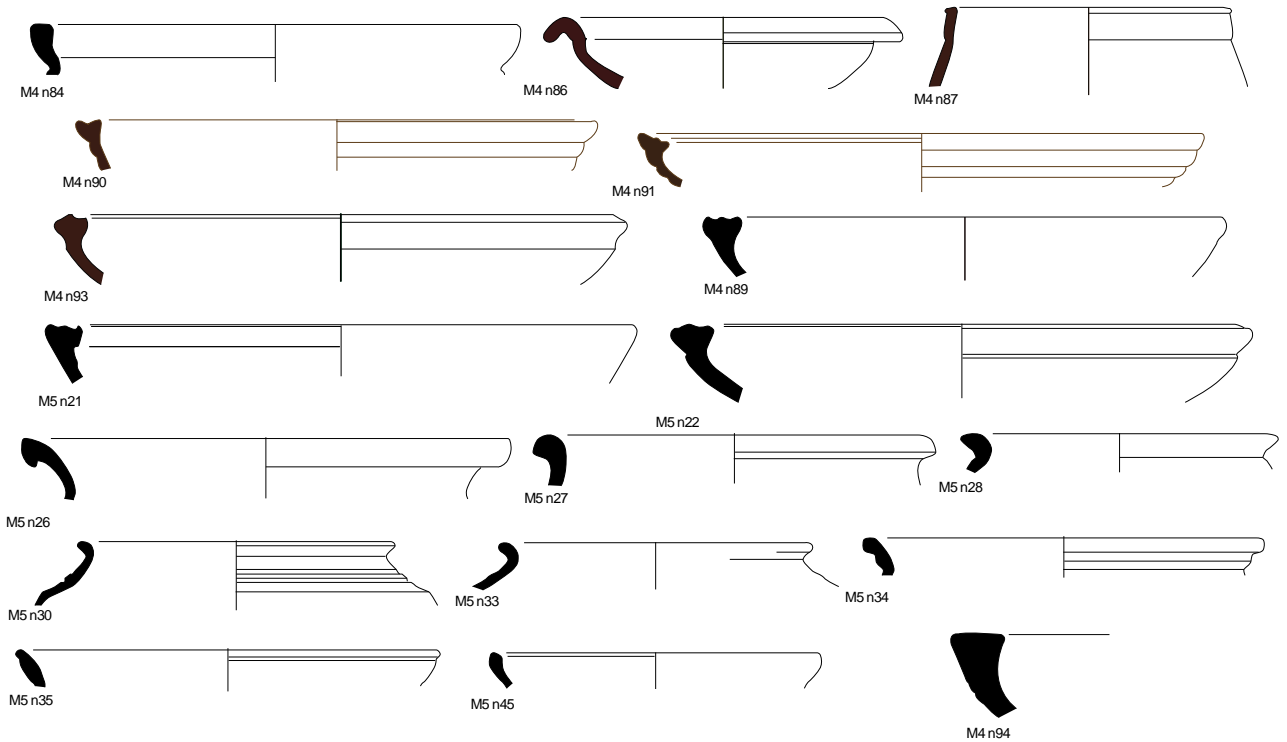
Commune calcaire



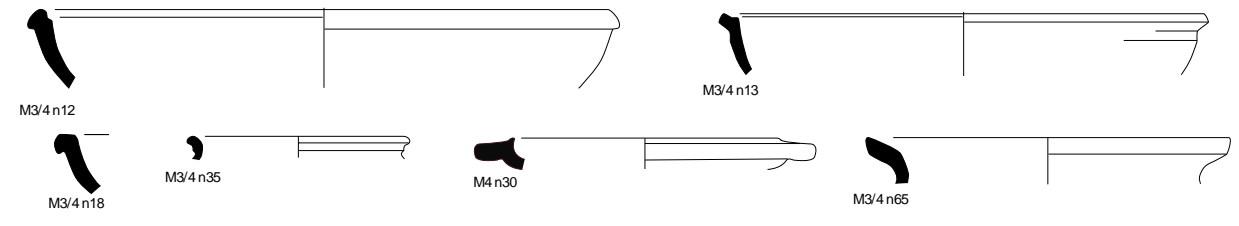
Grise



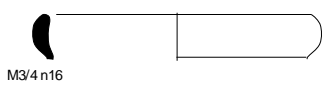
0 ————— 5 cm
 38 022 Le Plâtre
 D.A.O. : E. Pellegrino



Noire lissée



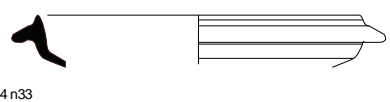
Commune italique



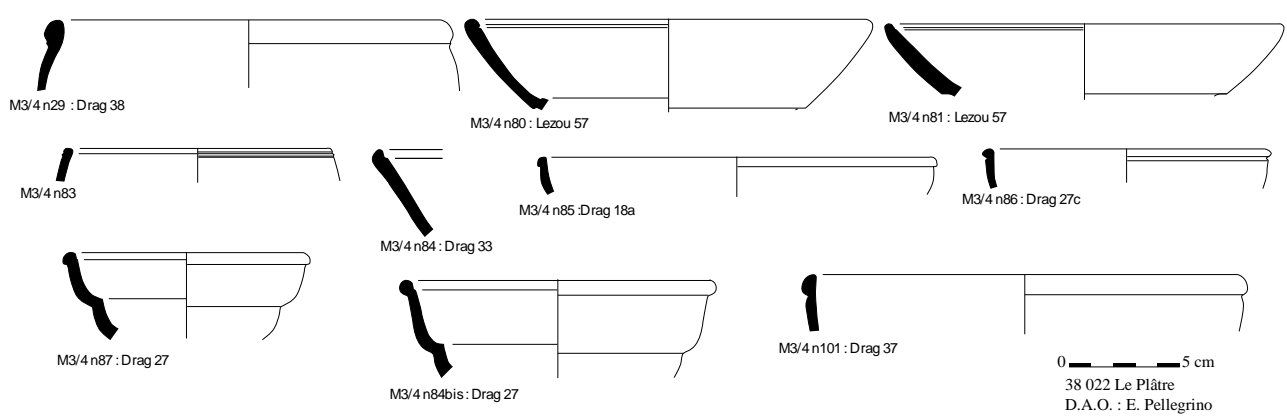
Kaolinitique



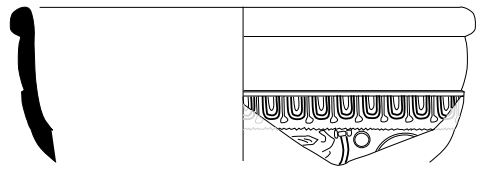
Claire sableuse



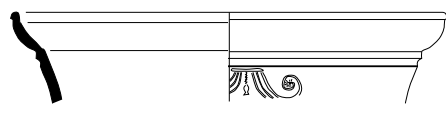
Sigillée gauloise



0 ——— 5 cm
 38 022 Le Plâtre
 D.A.O. : E. Pellegrino



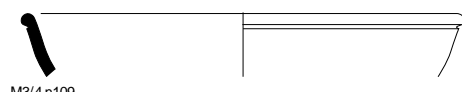
M3/4 n102 : Drag 37



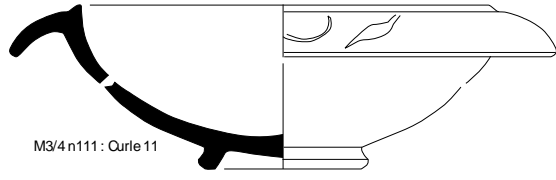
M3/4 n105 : Drag 29



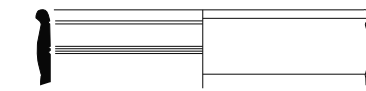
M3/4 n107 : Drag 15



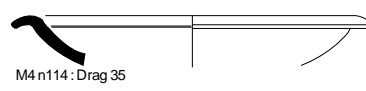
M3/4 n109



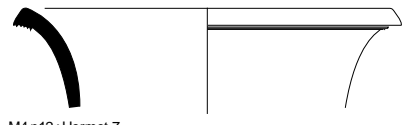
M3/4 n111 : Qurle 11



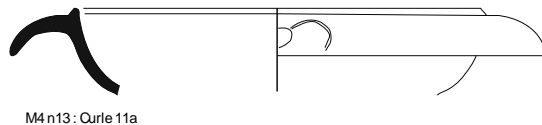
M4 n9 : Drag 30



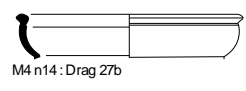
M4 n114 : Drag 35



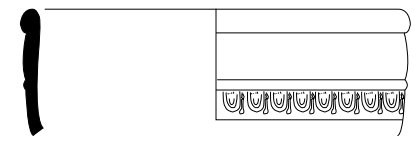
M4 n12 : Hermet 7



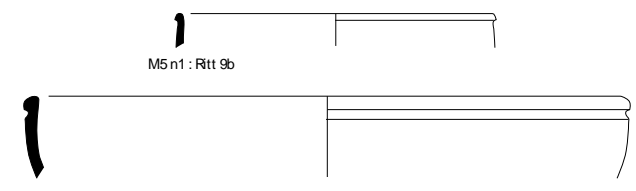
M4 n13 : Qurle 11a



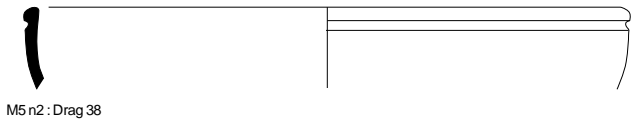
M4 n14 : Drag 27b



M4 n17 : Drag 37

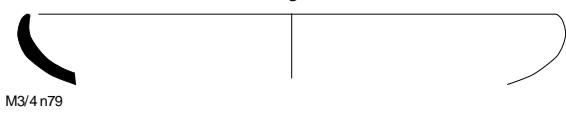


M5 n1 : Ritt 9b



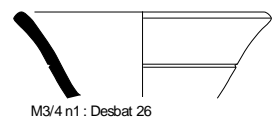
M5 n2 : Drag 38

VRP gauloise

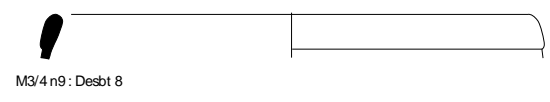


M3/4 n79

Claire B

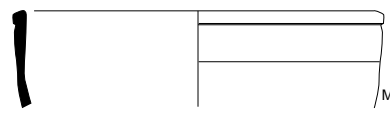


M3/4 n1 : Desbat 26

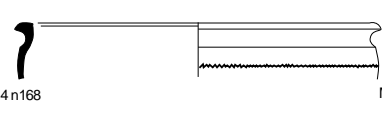


M3/4 n9 : Desbt 8

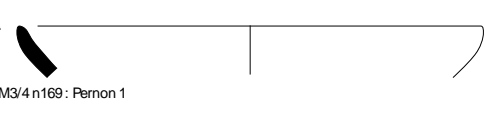
Céramique à revêtement argileux/luisante



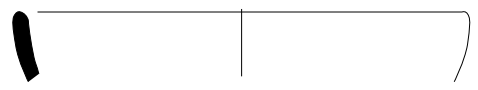
M3/4 n167 : Pernon 28



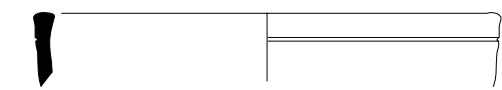
M3/4 n168



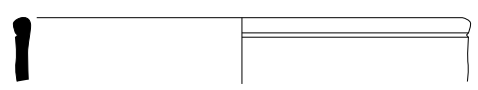
M3/4 n169 : Pernon 1



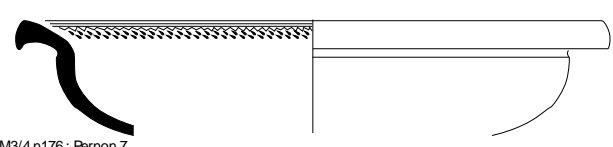
M3/4 n170 : Pernon 10



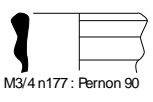
M3/4 n171 : Pernon 40



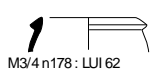
M3/4 n172 : Pernon 40



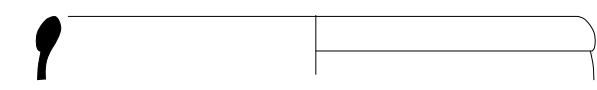
M3/4 n176 : Pernon 7



M3/4 n177 : Pernon 90

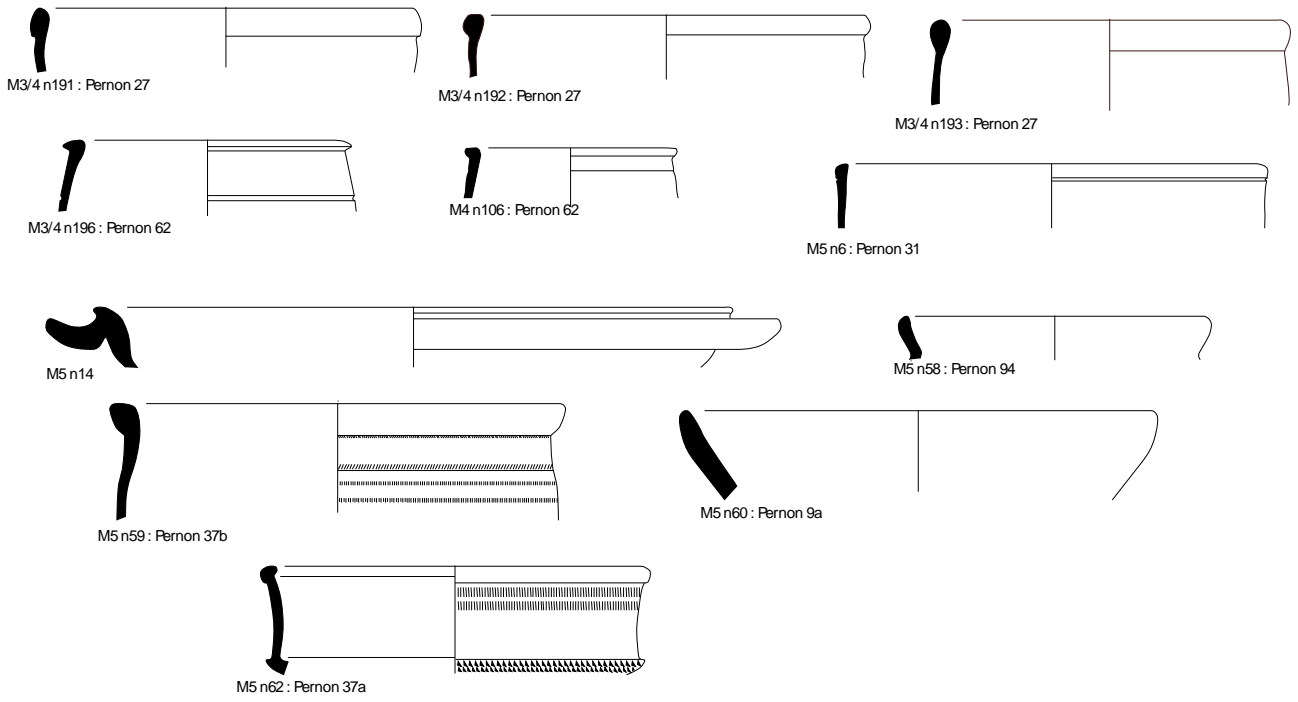


M3/4 n178 : LUI 62

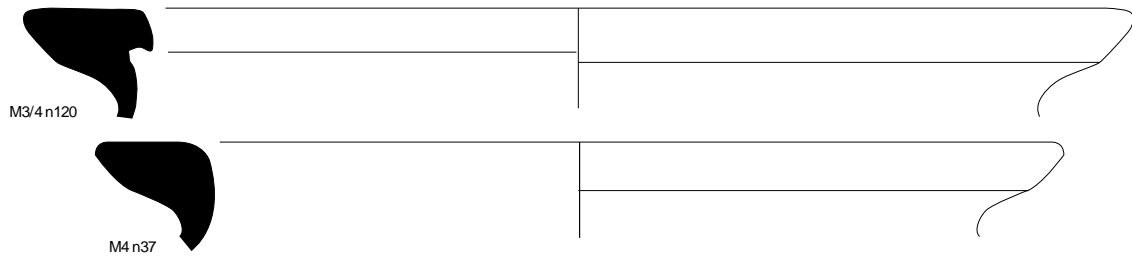


M3/4 n182 : Pernon 27

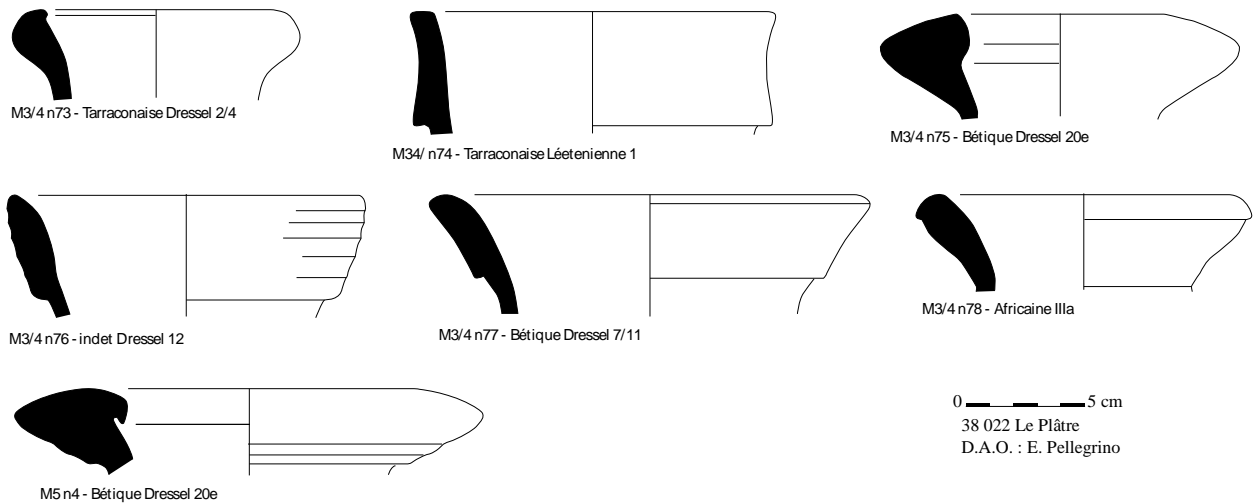
0 5 cm
38 022 Le Plâtre
D.A.O. : E. Pellegrino



Dolium

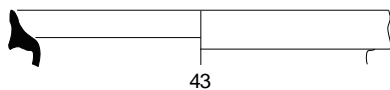


Amphores



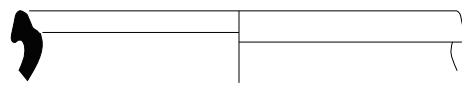
0 ————— 5 cm
 38 022 Le Plâtre
 D.A.O. : E. Pellegrino

Médiévale mode B



43

Bistre



42

38 022 Le Plâtre
 42 et 43 : D.A.O. : G. Gaucher

Site : 38 022 Le Plâtre 2

Commune : Avenières Les (X : 851665 ; Y : 2074238)

Sitologie : plaine alluviale

Fiabilité : site certain

Interprétation : annexe agricole

Superficie : 613 m²

Matériaux architecturaux : nombreuses *tegulae*, moellons

Autre mobilier : -

Activité(s) artisanale(s) : -

Datation : Gallo-romaine indéterminée

Commentaires : Petite concentration de *tegulae*

Bibliographie : -

Site : 38 022 Le Poutet

Commune : Avenières Les (X : 850138 ; Y : 2077999)

Sitologie : pied de massif morainique

Fiabilité : site certain

Interprétation : annexe agricole

Superficie : -

Matériaux architecturaux : nombreuses *tegulae*

Autre mobilier : céramique : sigillée sud gauloise (6 dont 1 bords : Drag 35, Drag 37) ; sigillée gauloise du centre (2) ; revêtement argileux (2) ; commune claire (9) ; commune A (2) ; commune B (9 dont 2 bords) ; amphores (3 dont 2 gauloises et 1 hispanique)

Activité(s) artisanale(s) : -

Datation : I-II^e s. AD

Commentaires : Concentration de *tegulae* associée à quelques tessons. (Prospection : Morel 80)

Bibliographie : -

Site : 38 022 L'Eau Morte

Commune : Avenières Les (X : 851763 ; Y : 2078734)

Sitologie : plaine alluviale

Fiabilité : site certain

Interprétation : non déterminée

Superficie : 2126 m²

Matériaux architecturaux : *tegulae* peu nombreuses, moellons

Autre mobilier : -

Activité(s) artisanale(s) : -

Datation : Gallo-romaine indéterminée

Commentaires : Epandage de moellons et *tegulae* localisé au bord d'un paléocours antérieur au Bas Moyen Age. Recouvrement sédimentaire très probable. (Prospection : Morel 46)

Bibliographie : -

Site : 38 022 Les Bertodières

Commune : Avenières Les (X : 850370 ; Y : 2078400)

Sitologie : plaine alluviale

Fiabilité : site certain

Interprétation : non déterminée

Superficie : -

Matériaux architecturaux : nombreuses *tegulae*

Autre mobilier : -

Activité(s) artisanale(s) : -

Datation : Gallo-romaine indéterminée

Commentaires : Epannage de *tegulae*. (Prospection : Morel 84)

Bibliographie : -

Site : 38 022 Les Donchères

Commune : Avenières Les (X : 851760 ; Y : 2073957)

Sitologie : plaine alluviale, berge de rivière

Fiabilité : site certain

Interprétation : atelier artisanal

Superficie : -

Matériaux architecturaux : nombreuses *tegulae*, moellons, tuf, fragment de moulure en calcaire (?)

Autre mobilier : céramique : sigillée sud gauloise (1) ; sigillée indet (1) ; luisante (46 dont 14 bords : LUI 27 (10), LUI 61 (2)) ; revêtement argileux indet (14) ; céramique peinte (3 dont 2 bords type bol de Roanne) ; commune claire (16) ; commune B (8) ; amphores (2)

Activité(s) artisanale(s) : atelier de bronzier

Datation : début I^{er} AD puis IV-V^e AD

Commentaires : Concentration de *tegulae* et moellons associée à des coulées de bronze (atelier artisanal).

Présence d'un fragment de calcaire sculpté (Peut être une frise architecturale ?). Peut être un élément funéraire ou un réemploi.

L'occupation du Haut-Empire est difficile à établir mais attestée dès l'époque augustéenne (céramique peinte). Très forte occupation au Bas-Empire. Le site est établi sur une berge du Rhône antique. (Prospection : Morel 22)

Bibliographie : -

Site : 38 022 Les Donchères 2

Commune : Avenières Les (X : 851136 ; Y : 2074470)

Sitologie : plaine alluviale, berge de rivière

Fiabilité : site certain

Interprétation : annexe agricole

Superficie : 300 m²

Matériaux architecturaux : *tegulae* peu nombreuses

Autre mobilier : céramique : sigillée gauloise du centre (2) ; luisante (10 dont 3 bords : LUI 37, LUI 27) ; revêtement argileux indet (2) ; commune claire (16) ; commune A (4) ; amphores (2)

Activité(s) artisanale(s) : indices de four

Datation : III^e - IV^e AD

Commentaires : Petite concentration de *tegulae*. (Prospection : Morel 70)

Bibliographie : -

Site : 38 022 Montée Saint Pierre

Commune : Avenières Les (X : 851360 ; Y : 2075965)

Sitologie : sommet massif morainique

Fiabilité : site certain

Interprétation : *villa*

Superficie : -

Matériaux architecturaux : nombreuses *tegulae*, moellons, *tubulus*

Autre mobilier : verre, 1 fragment de meule, scories (peu nombreuses), 1 monnaie, céramique : imitation de sigillée (1) ; sigillée sud gauloise (61 dont 10 bords : Herm 90 (5), Drag 36, Drag 37, Herm 12 (2), Drag 18/31) ; sigillée gauloise du centre (72 dont 10 bords : Drag 37 (2), Drag 30, Drag 35, Drag 54, Dech 57, Drag 31, Drag 33 (2),) ; sigillée indet (10) ; claire A (4 dont 1 bords : A 31) ; luisante (39 dont 4 bords : LUI 27, LUI 38, LUI 74, LUI 92) ; engobée tardive (6) ; revêtement argileux indet (10) ; métallescente (1) ; commune B non tournée (9 dont 2 bords) ; commune A non tournée (5 dont 1 bord) ; commune claire (75 dont 13 bords) ; commune A (17 dont 2 bords) ; commune B (112 dont 26 bords (2 de trad indigène)) ; allobroge (3 dont ALIO...(1)) ; amphores (14 dont 1 gauloise)

Activité(s) artisanale(s) : -

Datation : I-V^e AD

Commentaires : Concentration de *tegulae*, moellons et matériaux architecturaux caractéristiques d'une possible *villa* (*tubuli*) lors de la construction d'une maison. Présence d'une monnaie en Bronze d'Antonin le Pieux. Le site est localisé sur le bord du sommet de la colline des Avenières qui surplombe le village actuel. (Prospection : Morel 8.)

Bibliographie : -

Site : 38 022 Petit Thuet

Commune : Avenières Les (X : 847986 ; Y : 2078000)

Sitologie : plaine alluviale, piémont

Fiabilité : indice

Interprétation : non déterminée

Superficie : -

Matériaux architecturaux : *tegulae* peu nombreuses, moellons

Autre mobilier : 1 fragment de meule, céramique : sigillée sud gauloise (1) ; commune B non tournée (1) ; commune claire (8) ; commune A (5 dont 2 bords) ; commune B (11 dont 1 bords) ; *dolium* (1)

Activité(s) artisanale(s) : -

Datation : Haut Empire

Commentaires : Petite concentration de *tegulae*, meule et céramiques. Le site est perturbé par des divagations de la rivière de l'Huert médiéval qui a du éroder et recouvrir le site d'alluvions. (Prospection : Morel 41)

Bibliographie : -

Site : 38 022 Petit Thuet 2

Commune : Avenières Les (X : 847930 ; Y : 2077779)

Sitologie : plaine alluviale, piémont

Fiabilité : indice

Interprétation : annexe agricole

Superficie : 630 m²

Matériaux architecturaux : *tegulae* peu nombreuses, galets

Autre mobilier : 1 fragment de meule, céramique : sigillée indet (1) ; commune claire (1) ; commune B (1)

Activité(s) artisanale(s) : -

Datation : Haut Empire

Commentaires : Petite concentration de *tegulae*, meule et céramiques. Le site est perturbé par des divagations de la rivière de l'Huert médiéval qui a érodé et recouvert le site d'alluvions. (Prospection : Morel 42)

Bibliographie : -

Site : 38 022 Station de Pompage

Commune : Avenières Les (X : 851878 ; Y : 2074582)

Sitologie : plaine alluviale

Fiabilité : site certain

Interprétation : annexe agricole

Superficie : -

Matériaux architecturaux : *tegulae* peu nombreuses

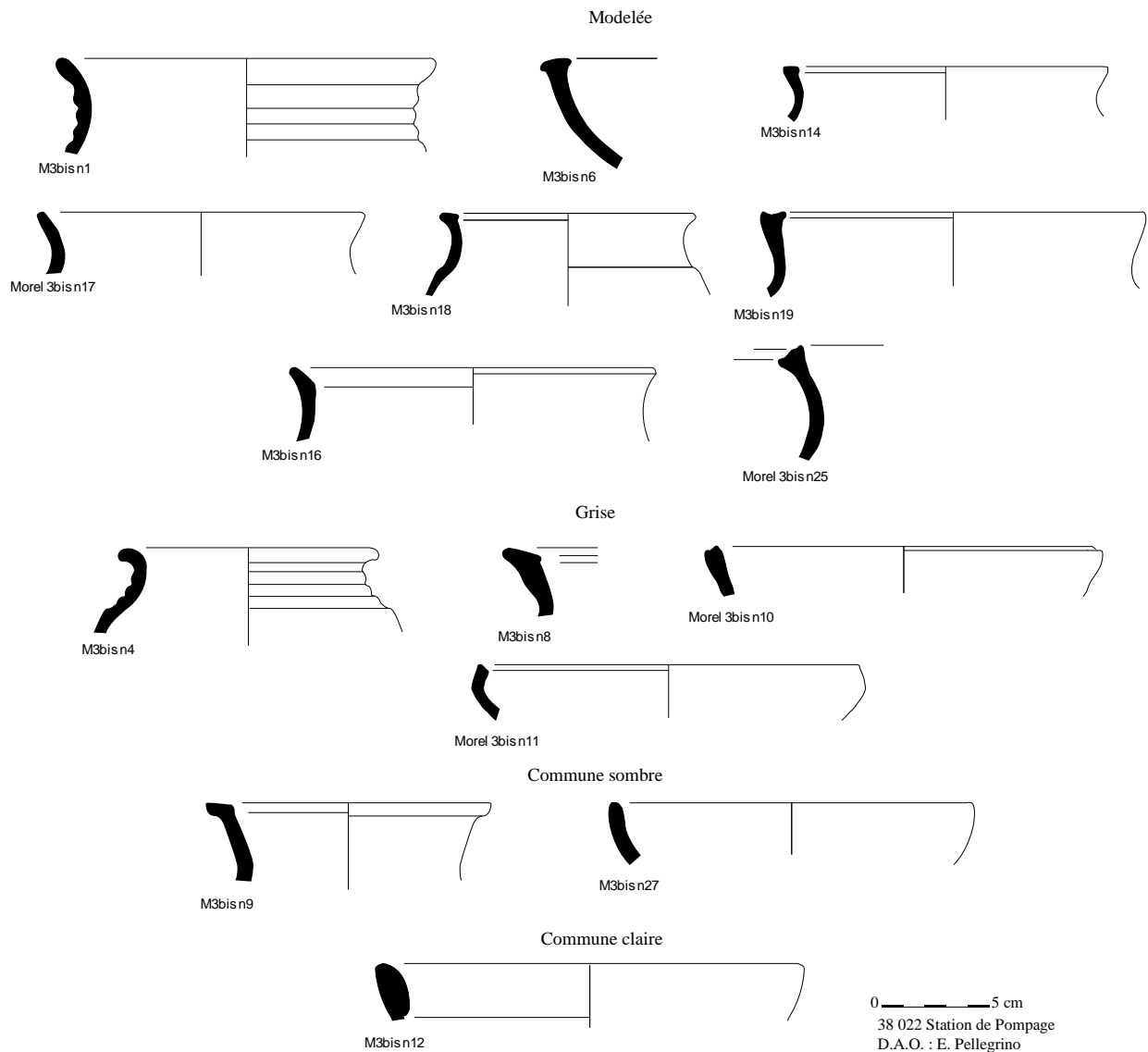
Autre mobilier : verre, céramique : sigillée sud gauloise (11 dont 5 bords : Drag 37 (2), Drag 27 (2), Drag 36) ; sigillée gauloise du centre (8 dont 3 bords : Drag 35/36, Drag 37, Drag 38) ; revêtement argileux indet (1) ; commune B non tournée (46 dont 10 bord, et décor peigné) ; commune A non tournée (58 dont 8 bords) ; commune A (1 décor à la molette) ; commune B (7 dont 3 bords)

Activité(s) artisanale(s) : -

Datation : Tène moyenne potentielle, Tène finale puis I - III^e AD, puis X-XII^e s.

Commentaires : Concentration de *tegulae* et de céramique. Le matériel montre une forte occupation de La Tène finale (peut être plus ancien) et une occupation plus ténue au Haut-Empire. L'absence d'autres matériaux (meule, peson, éléments architecturaux) oriente l'interprétation du site comme une annexe agraire. Un tesson du X-XII^e pourrait correspondre à un indice de fréquentation du site (Prospection : Morel 3bis)

Bibliographie : Horry 2010, Pellegrino 2010.



Site : 38 022 Zone industrielle

Commune : Avenières Les (X : 852665 ; Y : 2077030)

Sitologie : replat de pente de massif morainique

Fiabilité : site certain

Interprétation : habitat rural

Superficie : -

Matériaux architecturaux : nombreuses *tegulae*, moellons

Autre mobilier : toilette, objets en bronze, 1 peson, scories (peu nombreuses), 1 monnaie (Bas Empire), céramique : sigillée sud gauloise (3 dont 1 bords : Drag 37) ; luisante (8 dont 1 bords : LUI 27) ; revêtement argileux indet (1) ; commune claire (6) ; commune A (6 dont 1 bord) ; commune B (28 dont 5 bords) ; céramique B du haut Moyen Age (1 bord) ; amphores (5) ; *dolium* (2 bords)

Activité(s) artisanale(s) : -

Datation : I-III^e voire, puis VI-VIII^e AD

Commentaires : Lors de la canalisation d'un ruisseau, découverte de nombreuses *tegulae* associé à des céramiques et des objets en bronze dont une monnaie du Bas Empire, un fragment de miroir et une bassine. Un petit décapage a mis au jour 2 trous de poteaux et une tranchée de récupération de mur. L'occupation semble longue mais le matériel ne permet pas de préciser davantage. L'occupation du haut Moyen Age est attestée par une lèvre en bandeau de première

génération (VI-VIII^e siècle) - (Prospection : Morel 38)

Bibliographie : -

Site : 38 050 Buisin

Commune : Bouchage Le (X : 846700 ; Y : 2078480)

Sitologie : plaine alluviale, berge de rivière

Fiabilité : site certain

Interprétation : habitat rural

Superficie : 4498 m²

Matériaux architecturaux : nombreuses *tegulae*, moellons

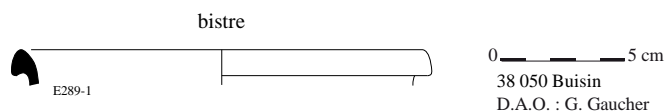
Autre mobilier : verre, 1 fragment de meule, scories (peu nombreuses), 1 monnaie, céramique : sigillée sud gauloise (3 dont 1 bords : Drag 24/25) ; sigillée gauloise du centre (7 dont 1 bords : Drag 37, Drag 54) ; luisante (3) ; revêtement argileux indet (3 dont 1 bords : type LUI 27) ; commune B non tournée (29 dont 6 bords, et décor peigné) ; commune A non tournée (11 dont 1 bord) ; commune claire (51 dont 2 bords) ; commune A (21 dont 5 bord) ; commune B (96 dont 12 bords) ; céramique B du haut Moyen Age (2 bords) ; pierre ollaire (3) ; amphores (22 dont 4 hispaniques) ; *dolium* (2 dont 2 bords)

Activité(s) artisanale(s) : -

Datation : Tène finale potentielle, I - III^e AD puis VI-VIII^e AD

Commentaires : Concentration de *tegulae* et moellons associé à de la céramique. Le site est localisé contre une parcelle en pré où apparaît une petite butte dans la continuité du site. Celui-ci pourrait donc se continuer dans ce pré. Une petite monnaie illisible a été retrouvée. Le site est installé le long de la berge du Rhône antique. La chronologie semble être longue mais demande à être complétée notamment pour le Bas Empire. Le haut Moyen Age est caractérisé par deux lèvres en bandeau de première génération. (Morel 82)

Bibliographie : -



Site : 38 050 Grand Thuet

Commune : Bouchage Le (X : 847959 ; Y : 2078848)

Sitologie : plaine alluviale, berge de rivière

Fiabilité : site certain

Interprétation : habitat rural

Superficie : 7751 m²

Matériaux architecturaux : nombreuses *tegulae*, moellons

Autre mobilier : verre, lame en bronze, fibule, boucle de ceinture, 1 fragment de meule, 1 peson, scories (peu nombreuses), céramique : sigillée sud gauloise (45 dont 7 bords : Drag 30, Drag 37 (2), Drag 24/25, Drag 18, Drag 27) ; sigillée gauloise du centre (12 dont 2 bords : Drag 18/31, Drag 37, Drag 46) ; claire B (1) ; luisante (20 dont 5 bords : LUI 27 (3), LUI 37 (2)) ; engobée tardive (2) ; revêtement argileux indet (1) ; commune B non tournée (47 dont 17 bords (7 trad indigène), et décor peigné) ; commune A non tournée (68 dont 5 bords) ; commune claire (133 dont 3 bords) ; commune A (33 dont 3 bords) ; commune B (179 dont 61 bords (25 trad indigène), dont décor à la molette) ; allobroge (2 dont [N]OSTE[R]) ; céramique bistré (3 bords) ; amphores (30 dont 6 gauloises (Dressel 7/11 (1), gauloise 3 (2)) et 2 hispaniques (Vindonissa 586 (1)) ; *dolium* (4 dont 1 bord)

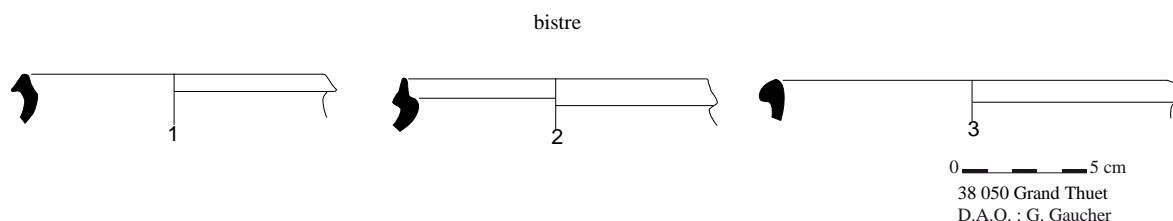
Activité(s) artisanale(s) : -

Datation : Tène finale, I-VII^e AD

Commentaires : Large concentration de *tegulae* et moellons associé à un mobilier abondant. Le mobilier métallique comprend un fragment de lame (serpette , couteau) en bronze, une fibule, une boucle de ceinture en bronze. Le site est localisé sur les berges du Rhône antique.

L'occupation semble commencer dès La Tène finale (céramiques non tournée abondante et décor à panse peignée) jusqu'au haut Moyen Age (3 lèvres à bandeau de première génération : VI-VII^e siècle) – (Prospection : Morel 30)

Bibliographie : -



Site : 38 050 Grand Thuet 2

Commune : Bouchage Le (X : 848129 ; Y : 2078756)

Sitologie : plaine alluviale

Fiabilité : site certain

Interprétation : annexe agricole

Superficie : 1040 m²

Matériaux architecturaux : *tegulae* peu nombreuses, galets, moellons

Autre mobilier : céramique : sigillée indet (4) ; commune claire (1) ; commune B (1)

Activité(s) artisanale(s) : -

Datation : Haut Empire

Commentaires : Epannage de tegulae avec quelques moellons et des galets associé à quelques fragments de céramiques. Le site est localisé à quelques mètres des bords du Rhône antique. (Prospection : Morel 31)

Bibliographie : -

Site : 38 050 Le Bailly

Commune : Bouchage Le (X : 847276 ; Y : 2079309)

Sitologie : plaine alluviale, berge de rivière

Fiabilité : indice

Interprétation : non déterminée

Superficie : -

Matériaux architecturaux : *tegulae* peu nombreuses

Autre mobilier : -

Activité(s) artisanale(s) : -

Datation : Gallo-romaine indéterminée

Commentaires : 2 *tegulae* isolée à quelques mètres des bords du Rhône antique.

Bibliographie : -

Site : 38 050 Le Bouchage

Commune : Bouchage Le (X : 848645 ; Y : 2079954)

Sitologie : plaine alluviale, berge de rivière

Fiabilité : site certain

Interprétation : habitat rural

Superficie : 10782 m²

Matériaux architecturaux : nombreuses *tegulae*, moellons

Autre mobilier : verre, plaque boucle du haut Moyen Age (VI-VII^e) , 1 fragment de meule, 1 peson, scories (peu nombreuses), céramique : sigillée sud gauloise (26 dont 6 bords : Drag 35, Drag 15/17, Ritt 12, Drag 24/25) ; sigillée gauloise du centre (17 dont 5 bords : Drag 37 (2), Drag 35/36, Drag 33) ; sigillée indet (13) ; luisante (5 dont 1 LUI 2) ; engobée tardive (1) ; revêtement argileux indet (4) ; commune B non tournée (51 dont 12 bords (5 trad indigène), et décor peigné) ; commune A non tournée (35 dont 1 bord) ; commune claire (43 dont 6 bords) ; commune A micacée (5) ; commune A (7 dont 2 bords) ; commune B (69 dont 17 bords (3 trad indigène)) ; pierre ollaire (6) ; amphores (2 hispaniques (2)) ; *dolium* (1)

Activité(s) artisanale(s) : -

Datation : Tène finale, I-V^e AD puis VI-VII^e AD

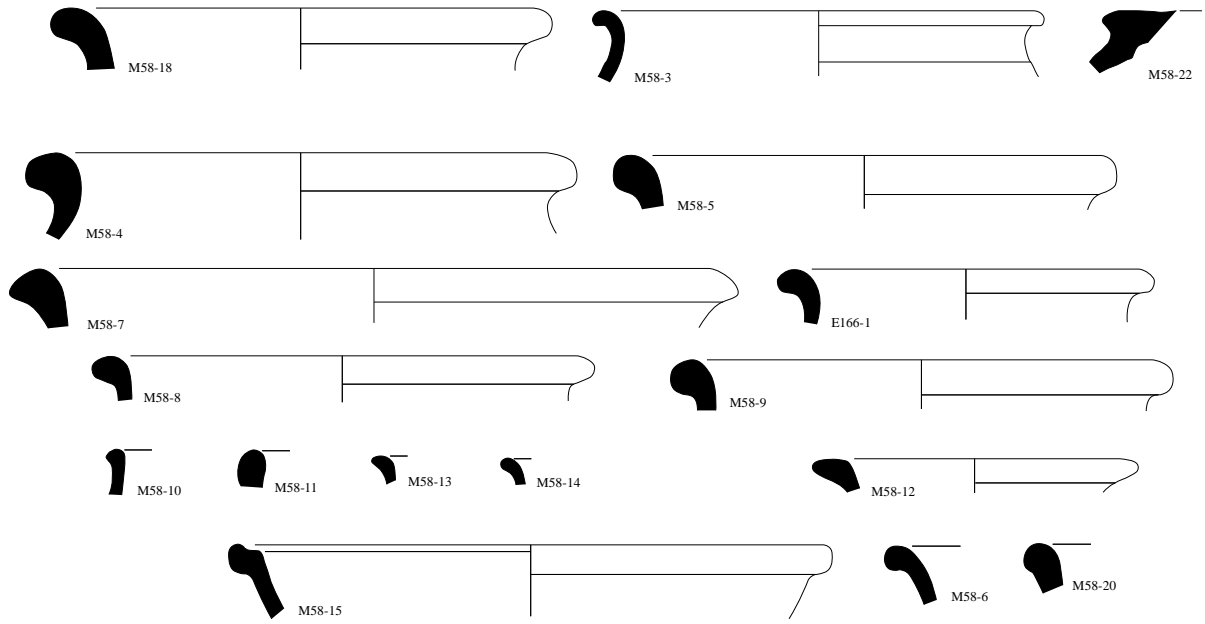
Commentaires : large concentration de *tegulae* et moellons associé à un mobilier important. Le site est localisé sur les berges d'un paléocours daté de l'Age du Bronze, mais qui est restée une zone humide à l'époque romaine.

L'occupation est attestée dès La Tène finale et perdure jusqu'au Bas Empire. Cette occupation tardive semble plus faible mais pourrait aller jusqu'au V^e, malgré les difficultés de caractérisation.

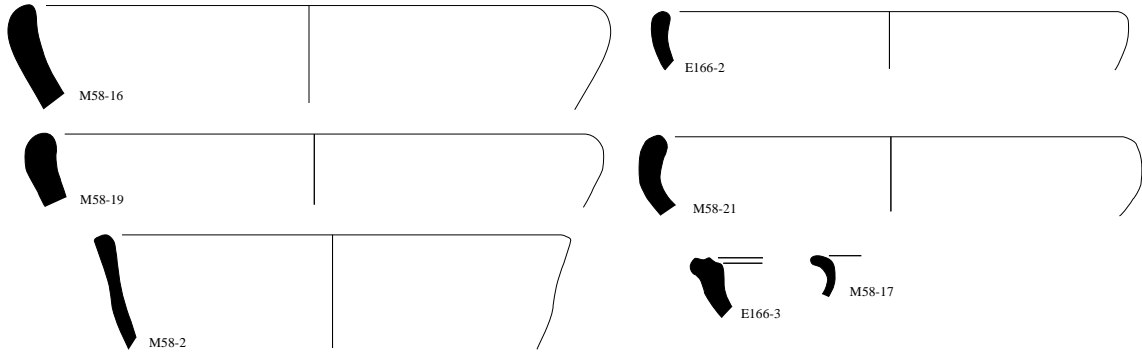
Haut Moyen Age : plaque-boucle = VI-VII^e s . (Prospection : Morel 58-59)

Bibliographie : -

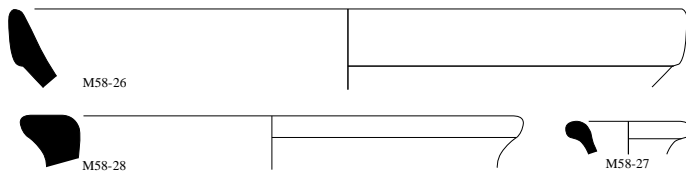
Commune mode B



Commune Mode B non tournée



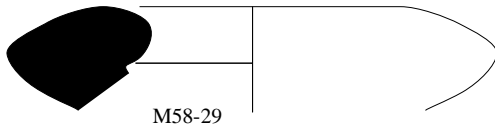
Commune claire



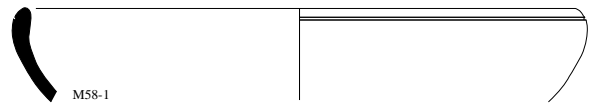
Bistre ?



Amphore



Luisante



0 ——— 5 cm
 38 055 Le Bouchage
 D.A.O. : G. Gaucher

Site : 38 050 Le Clodet

Commune : Bouchage Le (X : 846633 ; Y : 2080332)

Sitologie : plaine alluviale, berge de rivière

Fiabilité : site certain

Interprétation : atelier artisanal

Superficie : 2449 m²

Matériaux architecturaux : nombreuses *tegulae*, moellons

Autre mobilier : verre, 2 fragments de meule, scories (peu nombreuses), céramiques, fragments de parois de four, ratés de cuissons de céramique.

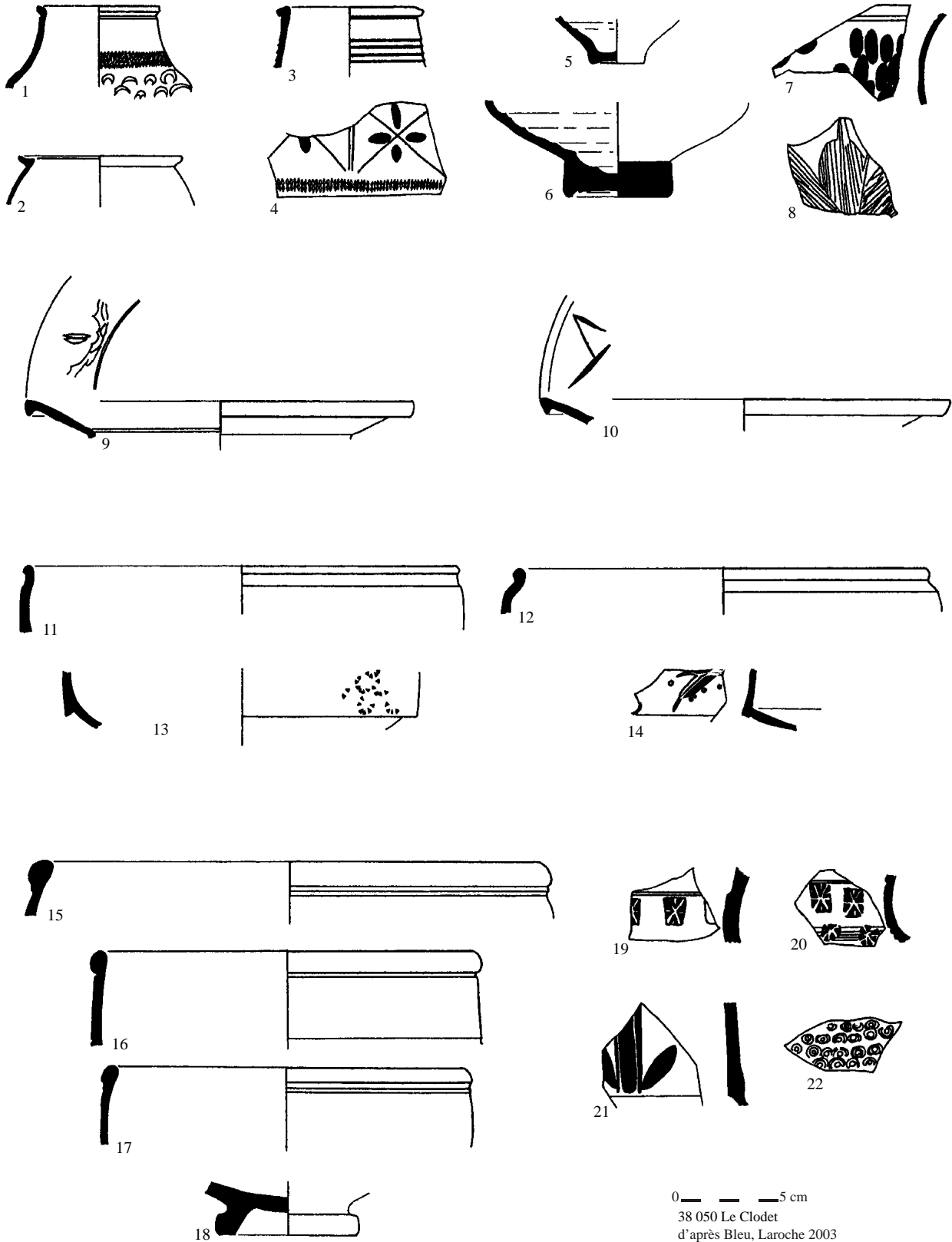
Activité(s) artisanale(s) : indices de four, atelier de potier

Datation : III-IV^e AD

Commentaires : Atelier de fabrication de céramique caractérisé en surface par des moellons et de *tegulae* associé à de nombreux ratés de cuissons de céramiques à revêtement argileux. Le site est installé le long d'un paléocours protohistorique du Rhône. Une prospection magnétique a détecté des anomalies qui peuvent être interprétées comme des structures de combustion.

Le fonctionnement de l'atelier peut être daté approximativement des III^e et IV^e siècle. (Prospection : Morel 43)

Bibliographie : Bleu, Laroche 2003



1 : gobelet type Niederbieber 33.2 - 2 : gobelet - 3 et 4 : gobelets type Jaulges-Villiers-Vineux 6.02 - 5 et 6 : fonds de gobelets
7 et 8 : décors de gobelets type Jaulges-Villiers-Vineux 7.04 - 9 et 10 : Assiettes à marli - 11 à 13 : bols à bandeau
14 : Coupe carénée décorée à la barbotine - 15 à 22 : bols type Lamb. 2/37

Site : 38 050 Le Molard

Commune : Bouchage Le (X : 846793 ; Y : 2079780)

Sitologie : plaine alluviale

Fiabilité : site certain

Interprétation : annexe agricole

Superficie : 1030 m²

Matériaux architecturaux : *tegulae* peu nombreuses, galets

Autre mobilier : céramique : commune A (1) ; commune B (4)

Activité(s) artisanale(s) : -

Datation : Gallo-romaine indéterminée

Commentaires : Concentration de *tegulae* et de galets associés à quelques tessons de céramiques. (Prospection : E291)

Bibliographie : -

Site : 38 050 Les Andréas

Commune : Bouchage Le (X : 847642 ; Y : 2079636)

Sitologie : plaine alluviale, berge de rivière

Fiabilité : site certain

Interprétation : *villa*

Superficie : 6975 m²

Matériaux architecturaux : nombreuses *tegulae*, moellons, *tubulus*

Autre mobilier : verre, scories (peu nombreuses), céramique : sigillée gauloise (10 dont 1 bord : Drag 27, Drag 37) ; engobée indet. (3) ; commune B non tournée (6 dont 1 bord) ; commune claire (24) ; commune A (2) ; commune B (28 dont 5 bords) ; amphores (4) ; *dolium* (1)

Activité(s) artisanale(s) : -

Datation : I-II^e s. AD

Commentaires : Concentration de *tegulae*, moellons et *tubuli* associé à du mobilier essentiellement céramique. Le site est localisé sur la berge d'un paléocours du Rhône de l'Age du Bronze et contre une parcelle bâtie. Le site n'est donc que partiellement connu (recouvert par une maison), ce qui peut expliquer sa faible durée d'occupation (2 siècles). La présence de *tubulus* permet d'interpréter le site comme une *villa*. (Prospection : E 263)

Bibliographie : -

Site : 38 050 Les Andréas 2

Commune : Bouchage Le (X : 847956 ; Y : 2079533)

Sitologie : plaine alluviale, berge de rivière

Fiabilité : site certain

Interprétation : non déterminée

Superficie : 5002 m²

Matériaux architecturaux : nombreuses *tegulae*, moellons

Autre mobilier : scories (peu nombreuses), 1 monnaie, céramique : sigillée sud gauloise (1bord : Drag 29b) ; luisante/claire B (1 bord : type LUI 27 ou Claire B 35) ; commune B non tournée (1) ; commune claire (17 dont 3 bord) ; commune A (11 dont 1 bord) ; commune B (27 dont 2 bords de trad indigène) ; amphores (3)

Activité(s) artisanale(s) : -

Datation : I-II^e s. AD

Commentaires : Concentration de *tegulae*, moellons et galets associée à de la céramique et une monnaie illisible. Le site est localisé en bordure du Rhône protohistorique.

La durée d'occupation ne peut être précisée compte tenu de l'inventaire céramique. (Prospection : Morel 74)

Bibliographie : -

Site : 38 050 Les Marais

Commune : Bouchage Le (X : 846140 ; Y : 2077738)

Sitologie : plaine alluviale, berge de rivière

Fiabilité : indice

Interprétation : non déterminée

Superficie : -

Matériaux architecturaux : *tegulae* peu nombreuses, moellons

Autre mobilier : fragment de bronze, céramique : commune B non tournée (1) ; commune B (1bord)

Activité(s) artisanale(s) : -

Datation : Gallo-romaine indéterminée

Commentaires : présence de moellons et de quelques *tegulae* associés à 2 tessons et un fragment de bronze dans un bois marécageux. (Prospection : Morel 44)

Bibliographie : -

Site : 38 050 Lomaine

Commune : Bouchage Le (X : 846864 ; Y : 2080876)

Sitologie : plaine alluviale, berge de rivière

Fiabilité : site certain

Interprétation : non déterminée

Superficie : -

Matériaux architecturaux : *tegulae* peu nombreuses, moellons

Autre mobilier : verre, lame en fer, 1 peson, 1 perle torique en verre bleu (la Tène D), céramique : sigillée sud gauloise (6 dont 2 bords : Drag 15/17, Drag 37) ; sigillée gauloise du centre (4 dont 2 bords : Drag 33, Drag 27) ; sigillée indet (2) ; luisante (11 dont 2 bords : LUI 90) ; engobée tardive (3) ; métallescente (1) ; commune claire (18 dont 1 bord) ; commune A (4) ; commune B (46 dont 7 bords (1 trad indigène))

Activité(s) artisanale(s) : -

Datation : La Tène finale, I^{er} – IV/V^e AD et VI-VII^e AD

Commentaires : Découverte ancienne d'un site avec *tegulae* et moellons associé à du mobilier céramique et métallique dont un poids en plomb, des petits morceaux de plombs et un petit fragment de lame en fer. Le site est installé le long d'un paléocours du Rhône protohistorique. Le site est désormais inaccessible car la parcelle est en pré. La datation de la Tène finale repose sur l'identification d'une perle torique en verre bleu cobalt orné dans la masse de filets blanchâtres (Tène D).

Occupation du haut Moyen Age : plaque-boucle triangulaire. (Prospection : Morel 35)

Bibliographie : Bellon, Perrin 2010.

Site : 38 050 Mas des Tunières

Commune : Bouchage Le (X : 849430 ; Y : 2079520)

Sitologie : plaine alluviale, berge de paléocours protohistorique

Fiabilité : indice

Interprétation : non déterminée

Superficie : -

Matériaux architecturaux : *tegulae* peu nombreuses

Autre mobilier : Amphore indet. (1), Commune claire (1)
Activité(s) artisanale(s) : -
Datation : Gallo-romaine indéterminée
Commentaires : Petit épandage de *tegulae* peu nombreuses (Morel 83).
Bibliographie : -

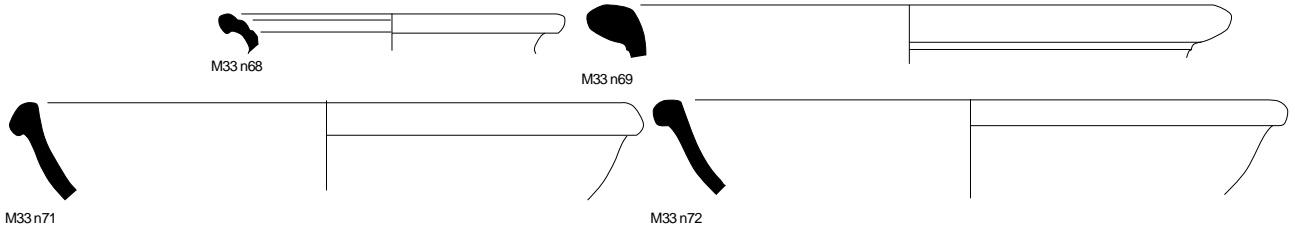
Site : 38 050 Payerne

Commune : Bouchage Le (X : 847847 ; Y : 2080663)
Sitologie : plaine alluviale, berge de rivière
Fiabilité : indice
Interprétation : non déterminée
Superficie : 820 m²
Matériaux architecturaux : *tegulae* peu nombreuses
Autre mobilier : -
Activité(s) artisanale(s) : -
Datation : Gallo-romaine indéterminée
Commentaires : Petit épandage de *tegulae* peu nombreuses.
Bibliographie : -


Site : 38 050 Petit Thuet

Commune : Bouchage Le (X : 846771 ; Y : 2077899)
Sitologie : plaine alluviale
Fiabilité : site certain
Interprétation : habitat rural
Superficie : 5209 m²
Matériaux architecturaux : nombreuses *tegulae*, moellons
Autre mobilier : verre, 1 fragment de meule, scories (peu nombreuses), 2 monnaies, céramique : sigillée gauloise (33 dont 9 bords : Drag 29b (2), Drag 37 (4 Lezoux), Drag 27 (1 Lezoux), Drag 51, Lezou 57, Drag 35/36) ; claire B (6 dont 2 bords : B 8 (2)) ; claire C (4) ; luisante (106 dont 20 bords : LUI 7 (4), LUI 27 (10), LUI 28 (3), LUI 25, LUI 71) commune B non tournée (20 dont décor peigné) ; commune A non tournée (37 dont 1 bord) ; commune claire (54 dont 8 bords) ; commune A (19 dont 2 bords) ; commune B (149 dont 44 bords (6 trad indigène) et décor à la molette) ; céramique bistre (3 bords) ; pierre ollaire (7 dont 2 bords) ; amphores (25 dont 10 gauloise, 5 Bétiques (2 Dressel 7/11), 3 Africaines (1 Afr 1a)) ; *dolium* (3 dont 2 bords)
Activité(s) artisanale(s) : -
Datation : Tène final potentielle, I^{er} – VII^e AD
Commentaires : Concentration de *tegulae* et moellons et de mobilier abondant à proximité du Rhône antique. Occupation probable dès la Tène qui perdure jusqu'au haut Moyen Age (3 bords en bandeau de première génération : VI-VII^e) – (Prospection : Morel 33)
Bibliographie : Horry 2006, Pellegrino 2010

Brune



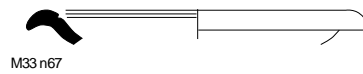
Grise



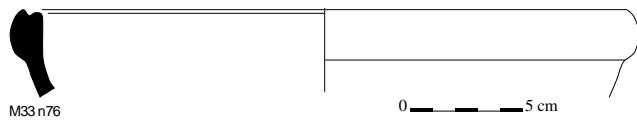
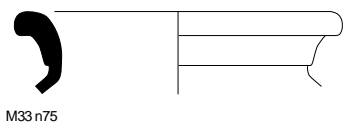
Noire lustrée



Commune claire grise

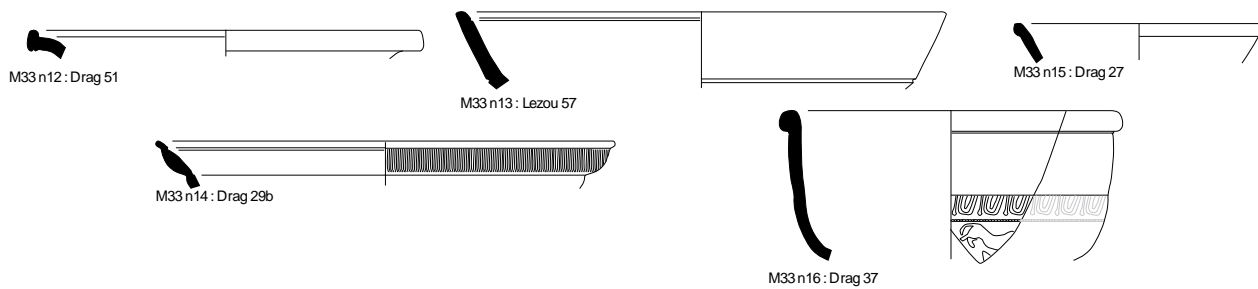


Commune calcaire

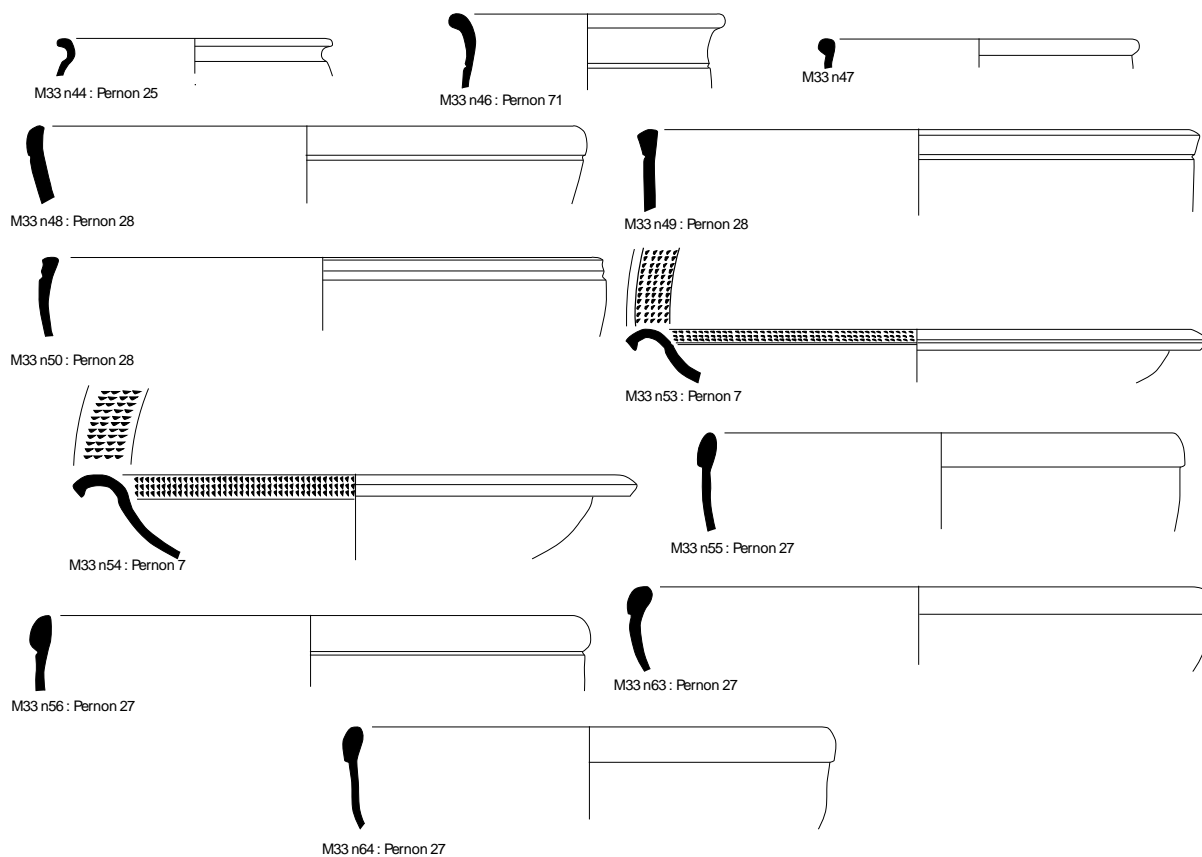


0 ——— 5 cm
 38 050 Petit Thuet
 D.A.O. : E. Pellegrino

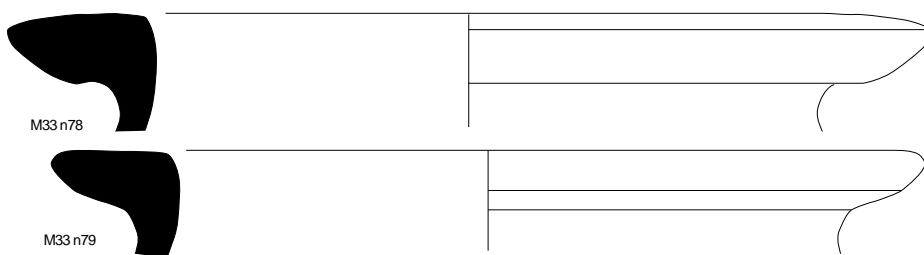
Sigillée gauloise



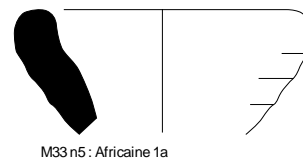
Céramique à revêtement argileux/luisante



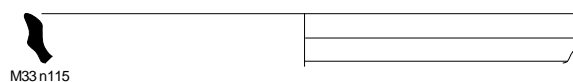
Dolium



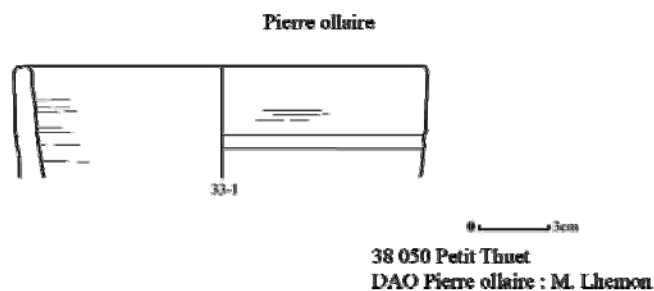
Amphore



Grise médiévale



0 ——— 5 cm
38 050 Petit Thuet
D.A.O. : E. Pellegrino



Site : 38 050 Revin

Commune : Bouchage Le (X : 847216 ; Y : 2080415)

Sitologie : plaine alluviale, berge de rivière

Fiabilité : site certain

Interprétation : non déterminée

Superficie : 14471 m²

Matériaux architecturaux : nombreuses *tegulae*, moellons

Autre mobilier : verre, céramique : sigillée sud gauloise (3 dont 1 bords : Drag 4/22) ; sigillée gauloise du centre (1) ; commune B non tournée (2) ; commune A non tournée (1 panse à décor incisé) ; commune claire (4) ; commune A micacée (1) ; commune A (7) ; commune B (9), médiévale mode B (3 bord, 1 fond bombé) ; amphores (2) ; *dolium* (1 bord)

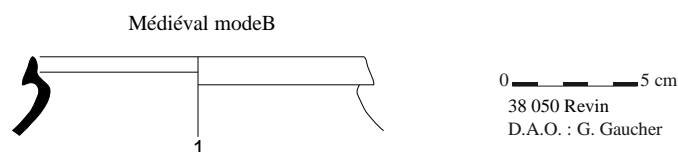
Activité(s) artisanale(s) : -

Datation : Bronze/Hallstatt, Haut Empire (Ier s.), et VI-VII^e siècle, X-XII^e siècle, XIV-XV^e s.

Commentaires : large concentration de *tegulae* et de moellons installée sur une petite butte. Le mobilier est peu abondant. Les quelques éléments ramassés donnent une occupation du Haut Et Bas Empire et une lèvre triangulaire de première génération indique une date des VI-VII^e siècles. Un fond bombé atteste une occupation/fréquentation du X-XIII^e. Un bord de marmite atteste d'une fréquentation ou de travaux agricoles au XIV-XV^e s. La présence d'un tesson non tournée à décor incisé permet d'établir une occupation plus ancienne (Bronze final, Premier Age du Fer ?)- (Prospection : Morel 34)

Voir catalogue Protohistorique

Bibliographie : Horry 2010



Site : 38 050 Sous-les-Vernes

Commune : Bouchage Le (X : 846702 ; Y : 2077661)

Sitologie : plaine alluviale

Fiabilité : site certain

Interprétation : habitat rural

Superficie : 4627 m²

Matériaux architecturaux : nombreuses *tegulae*, moellons

Autre mobilier : verre, lame en fer, objet en bronze, 1 fragment de meule, 1 peson, scories (nombreuses), 1 fragment de bracelet en verre pourpre (Gebhart série 36 : La Tène D1), 1 fragment de bracelet bleu avec moulures et incisions obliques ((Gebhart série 4 : La Tène C et D1), 1 fragment de bracelet en verre bleu cobalt avec décor de filet et paires

de globules (Gebhart série 1 : La Tène C1) céramique : sigillée sud gauloise (31 dont 15 bords : Drag 18/31, Drag 37, Hatt 14, Herm 9, Drag 29a, Drag 29b, Drag 11, Ritt 8, Drag 33, Drag 15/17, Drag 35/36, Drag 24/25, Drag 36) ; sigillée gauloise du centre (29 dont 4 bords : Drag 37 (2), Drag 27, Drag 35) ; sigillée indet (23) ; claire B (8 dont 1 bord : B 8) ; claire D (2) ; luisante (22 dont 15 bords : LUI 27 (3), LUI 37b (5), LUI 10, LUI 92 (2)) ; engobée tardive (4) ; revêtement argileux indet (3) ; commune B non tournée (38 dont 8 bords (4 trad indigène), et décor peigné) ; commune A non tournée (38 dont 5 bords) ; commune claire (267 dont 35 bords) ; commune A (201 dont 24 bords) ; commune B (488 dont 78 bords (27 trad indigène), dont décor à la molette) ; allobroge (1 : V...C...) ; céramique bistre (40 bords) ; céramique B du haut Moyen Age (26 bords) ; pierre ollaire (50 dont 8 bords) ; amphores (21 dont 1 italique (Dressel 1C) et 1 hispanique (Dressel 20) ; *dolium* (4 dont 2 bords)

Activité(s) artisanale(s) : atelier de verrier

Datation : Tène moyenne et finale (milieu III^e / II^e BC) jusqu'au VII^e AD, voire les VIII-IX^e s.

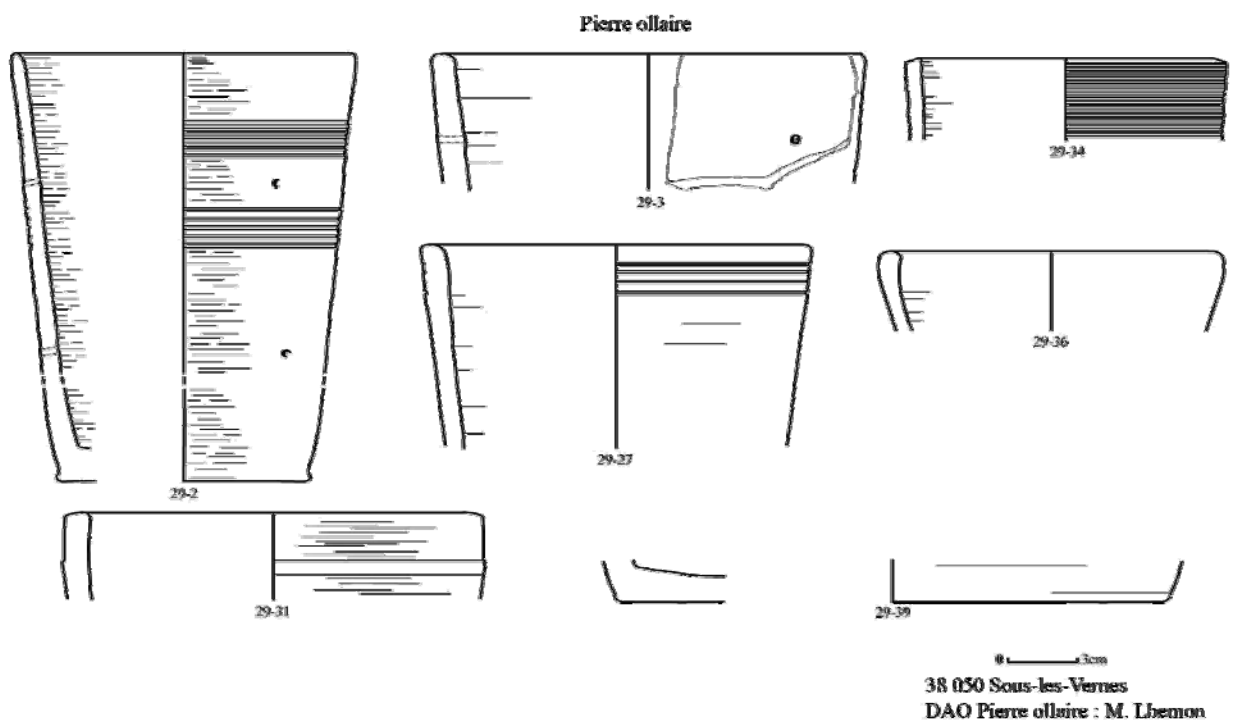
Commentaires : Concentration de *tegulae*, moellons associée à un mobilier important.

Le mobilier métallique se compose d'un fragment de lame en fer (serpette ?) et d'un fragment de feuille de bronze (applique ?).

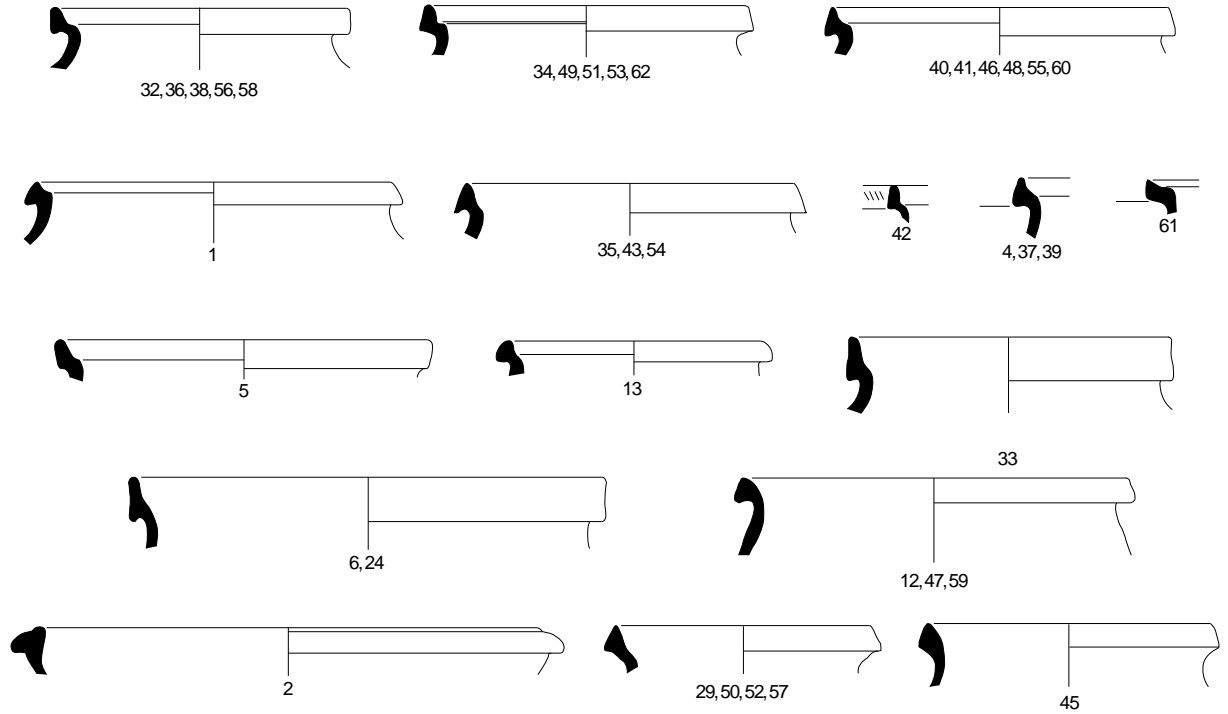
Un artisanat du verre est attesté (présence d'un moule avec des résidus de verre plus la présence de scories de verre).

La chronologie semble longue depuis la Tène finale jusqu'au haut Moyen Age caractérisé par de nombreux bords en bandeau de première et deuxième génération: VI-VII^e siècle, mais qui peut être plus tardive (VIII-IX^e s.) à cause de quelques *ollae* de deuxième génération. (Prospection : Morel 29)

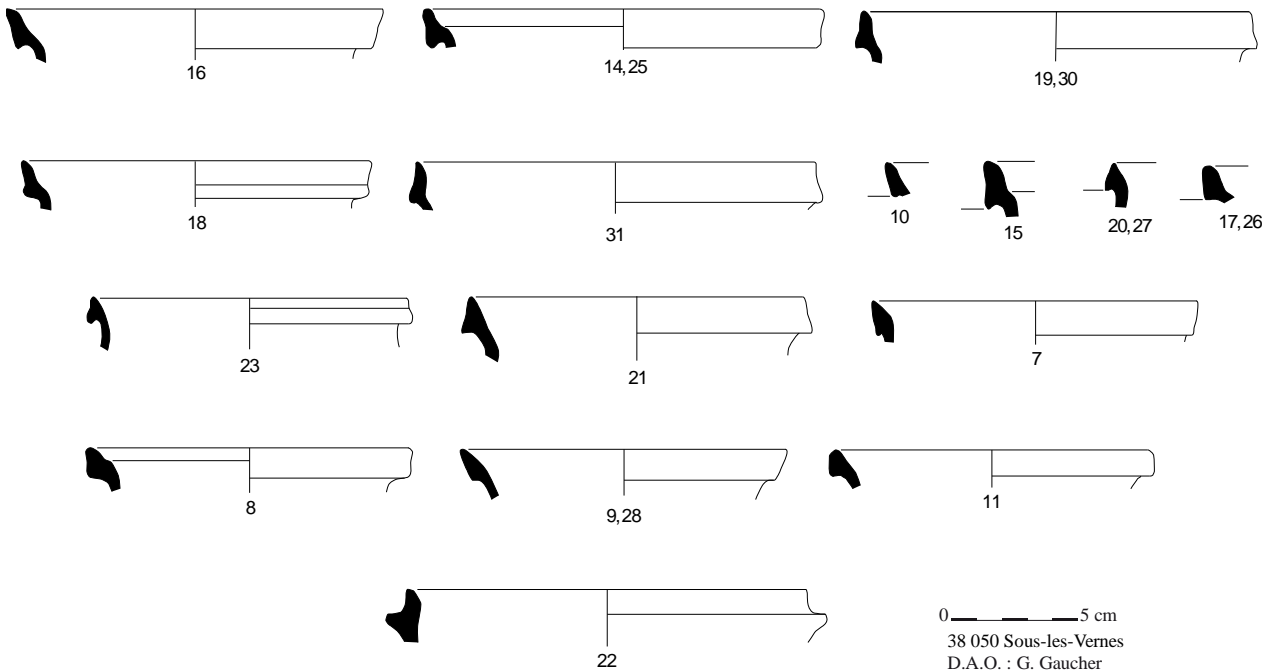
Bibliographie : Bellon, Perrin 2010.



bistre



médiéval mode B



Site : 38 050 Sous-les-Vernes 2

Commune : Bouchage Le (X : 846834 ; Y : 2078042)

Sitologie : plaine alluviale

Fiabilité : site certain

Interprétation : habitat rural

Superficie : 4628 m²

Matériaux architecturaux : nombreuses *tegulae*, moellons

Autre mobilier : verre, objet en bronze, 1 fragment de meule, 2 pesons, scories (peu nombreuses), céramique : sigillée sud gauloise (2) ; sigillée gauloise du centre (9 dont 3 bords : Drag 30, Drag 37, Drag 45) ; claire B (2) ; luisante (15 dont 1 bords : LUI 27) ; engobée tardive (1) ; revêtement argileux indet (7) ; commune B non tournée (14 dont 1 bord, et décor peigné) ; commune A non tournée (43 dont 7 bords) ; commune claire (36 dont 5 bords) ; commune A (17 dont 3 bords) ; commune B (132 dont 45 bords (3 trad indigène)) ; céramique bistre (13 bords) ; pierre ollaire (8 dont 3 bords) ; amphores (16 dont 2 hispaniques) ; *dolium* (1 bord)

Activité(s) artisanale(s) : -

Datation : Protohistoire, Tène finale probable, I-III puis bas Empire indéterminé, puis VI-VII^e AD

Commentaires : Concentration de *tegulae* et de moellons associé à du mobilier important. Présence d'une tôle de bronze percée

L'occupation semble longue avec une occupation de la Tène probable (non tournée à panse peignée) jusqu'au haut Moyen Age (lèvres en bandeau de première génération : VI-VII^e siècle). Une occupation du Bronze final a été reconnue par une forme céramique caractéristique (rens. J.-M. Treffort, voir catalogue sites protohistoriques) – (Prospection : Morel 39)

Voir catalogue Protohistorique

Bibliographie : -

Pierre ollaire

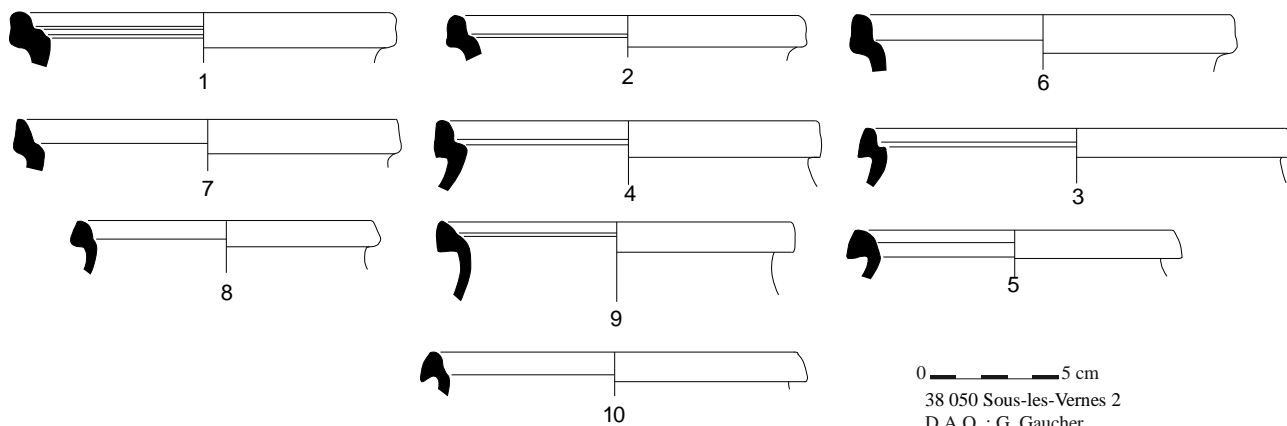


0 5cm

38 050 Sous-les-Vernes 2

DAO pierre ollaire : M. Lhemon

Bistre



0 5cm

38 050 Sous-les-Vernes 2

D.A.O. : G. Gaucher

Site : 38 050 Sous-les-Vernes 3

Commune : Bouchage Le (X : 846674 ; Y : 2077879)

Sitologie : plaine alluviale

Fiabilité : indice

Interprétation : non déterminée

Superficie : 291 m²

Matériaux architecturaux : *tegulae* peu nombreuses

Autre mobilier : -

Activité(s) artisanale(s) : -

Datation : Gallo-romaine indéterminée

Commentaires : Faible épandage de *tegulae* très fragmentée. (Prospection : PRH043)

Bibliographie : -

Site : 38 050 Sous-les-Vernes 4

Commune : Bouchage Le (X : 846996 ; Y : 2077496)

Sitologie : plaine alluviale

Fiabilité : site certain

Interprétation : annexe agricole

Superficie : 971 m²

Matériaux architecturaux : *tegulae* peu nombreuses

Autre mobilier : -

Activité(s) artisanale(s) : -

Datation : Gallo-romaine indéterminée

Commentaires : Petite concentration de *tegulae*. (Prospection : PRH042)

Bibliographie : -

Site : 38 054 Annolieu 2

Commune : Bouvesse-Quirieu (X : 842333 ; Y : 2091546)

Sitologie : plaine alluviale

Fiabilité : site certain

Interprétation : annexe agricole

Superficie : 164 m²

Matériaux architecturaux : *tegulae* peu nombreuses

Autre mobilier : -

Activité(s) artisanale(s) : -

Datation : Gallo-romaine indéterminée

Commentaires : Petite concentration de *tegulae*. (Prospection : E27)

Bibliographie : -

Site : 38 054 Annolieu 3

Commune : Bouvesse-Quirieu (X : 842337 ; Y : 2091626)

Sitologie : plaine alluviale, berge de rivière

Fiabilité : site certain

Interprétation : annexe agricole

Superficie : 776 m²

Matériaux architecturaux : nombreuses *tegulae*

Autre mobilier : céramique : sigillée sud gauloise (1) ; commune claire (1) ; commune A (1) ; commune B (1)

Activité(s) artisanale(s) : -

Datation : Haut Empire

Commentaires : Site anciennement découvert lors de prospection (Convert) : petite concentration de *tegulae* et de quelques céramiques.

Le site est localisé en berge du Rhône actuel dont le cours a peu varié latéralement à cause du cadre structural (terrasse fluvio-glaciaire) – (Prospection : E28)

Bibliographie : -

Site : 38 054 Annolieu 4

Commune : Bouvesse-Quirieu (X : 842285 ; Y : 2091392)

Sitologie : plaine alluviale

Fiabilité : site certain

Interprétation : annexe agricole

Superficie : 350 m²

Matériaux architecturaux : *tegulae* peu nombreuses

Autre mobilier : -

Activité(s) artisanale(s) : -

Datation : Gallo-romaine indéterminée

Commentaires : Petite concentration de *tegulae*. (Prospection : E29)

Bibliographie : -

Site : 38 054 Annolieu 5

Commune : Bouvesse-Quirieu (X : 842442 ; Y : 2091107)

Sitologie : rebord de terrasse fluvio-glaciaire

Fiabilité : site certain

Interprétation : *villa*

Superficie : 29887 m²

Matériaux architecturaux : nombreuses *tegulae*, moellons, mortier de tuileau, *tubulus*, marbre

Autre mobilier : verre, céramique : sigillée sud gauloise (11 dont 2 bords : Drag 15/17, Drag 18/31) ; sigillée gauloise du centre (10 dont 2 bords : Drag 38, Drag 37) ; sigillée indet (4) ; claire B (5) ; claire A (1) ; claire D (3) ; luisante (18 dont 1 bord : LUI 40) ; engobée tardive (5) ; revêtement argileux indet (8 dont 2 bords : type LUI 27) ; commune B non tournée (4 dont 1 bord trad indigène) ; commune A non tournée (6 dont 1 bord) ; commune claire (16 dont 2 bords) ; commune A (23 dont 6 bords) ; commune B (95 dont 16 bords (1 trad indigène)) ; céramique bistre (1 bord) ; amphores (32) ; *dolium* (1 bord)

Activité(s) artisanale(s) : indices de four

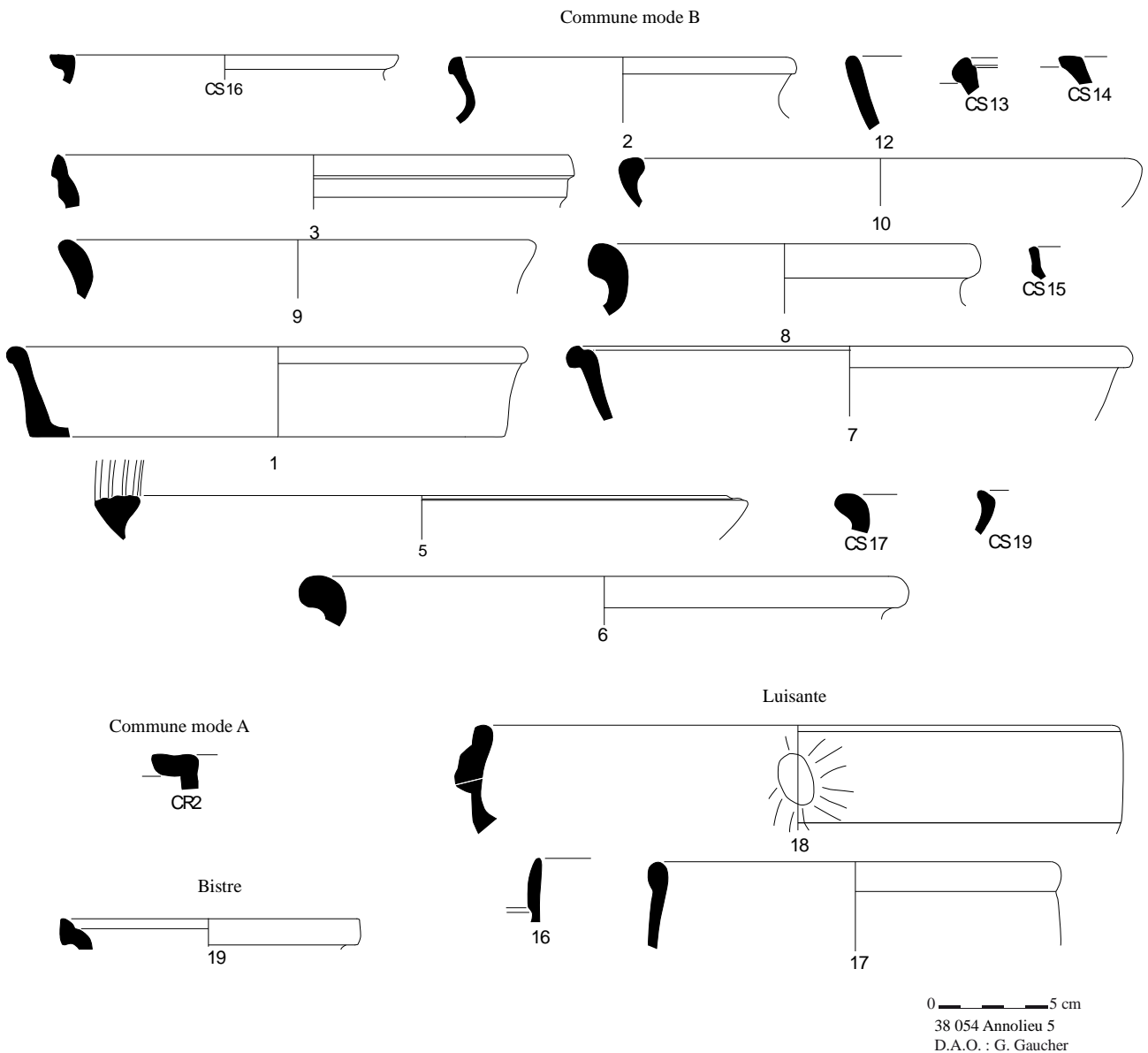
Datation : I-VII^e AD

Commentaires : La bibliographie faisait mention d'un large établissement de 50 ha qui serait le pendant du *vicus* de Briord sur la rive gauche du Rhône avec une chronologie I-V^e siècle. La prospection pédestre a permis de délimiter une large concentration de *tegulae*, moellons marbre *tubuli* et mortier de tuileau associé à un mobilier abondant, principalement céramique. Cette concentration est installée le long d'une rivière, en rebord d'une ancienne terrasse.

Aux vues du mobilier nous avons préféré interpréter le site comme une *villa* dont la chronologie va du I^{er} s au haut Moyen Age (bord en bandeau de première génération : VI-VII^e siècle). A quelques dizaines de mètres de cette *villa* a été découvert à l'occasion de l'exploitation d'une gravière une nécropole du haut Moyen Age (Annolieu 9) –

(Prospection : E30)

Bibliographie : De Klijn 1994.



Site : 38 054 Annolieu 6

Commune : Bouvesse-Quirieu (X : 842213 ; Y : 2091416)

Sitologie : rebord de terrasse fluvio-glaciaire

Fiabilité : site certain

Interprétation : annexe agricole

Superficie : 100 m²

Matériaux architecturaux : nombreuses *tegulae*, moellons

Autre mobilier : céramique, scories (peu nombreuses), 1 monnaie

Activité(s) artisanale(s) : -

Datation : I-II^e AD

Commentaires : Fouille de sauvetage d'une partie de bâtiment lors de l'exploitation d'une gravière.

Seule une partie du bâtiment a été fouillé (longueur de mur de 9 m). Il s'agit d'une pièce longée au nord par une galerie

en façade. Les observations stratigraphiques sont limitées. Les murs larges de 80 cm sont construits avec des assises de moellons calcaires grossièrement équarris. Un sondage dans cette pièce a permis de mettre en évidence un niveau de travail et des tessons de sigillée

Bibliographie : Gallia Informations 1996 p. 91.

Site : 38 054 Annolieu 7

Commune : Bouvesse-Quirieu (X : 842229 ; Y : 2091369)

Sitologie : rebord de terrasse fluvio-glaciaire

Fiabilité : site certain

Interprétation : non déterminée

Superficie : 150 m²

Matériaux architecturaux : nombreuses *tegulae*, moellons

Autre mobilier : céramique, verre, scories (peu nombreuses), 1 monnaie

Activité(s) artisanale(s) : indices de four

Datation : fin I^{er} -II^e AD

Commentaires : Fouille d'un petit bâtiment à caractère agricole lors de l'exploitation d'une gravière.

La construction est de taille modeste (10x15 m) dont il ne reste que 1 ou 2 assises de fondation avec une élévation en matériaux légers (trous de poteaux, sablière basse). 3 fosses sont associées à l'intérieur du bâtiment dont une semble la vidange d'un foyer et une autre un dépotoir avec beaucoup de scories de fer et des fragments de parois de four. Une des fosses pourrait être le négatif d'un vase de stockage (*dolium*). Le mobilier consiste en quelques tessons, une monnaie et quelques fragments de verre qui donnent une occupation de la fin du I^{er} et pendant le II^e siècle. Deux sépultures à incinérations ont été fouillées à l'extérieur du bâtiment (Annolieu 8)

Bibliographie : Couilloud, Guillot 1991

Site : 38 054 Annolieu 10

Commune : Bouvesse-Quirieu (X : 842062 ; Y : 2091277)

Sitologie : terrasse fluvio-glaciaire

Fiabilité : site certain

Interprétation : non déterminée

Superficie : -

Matériaux architecturaux : *tegulae* peu nombreuses

Autre mobilier : -

Activité(s) artisanale(s) : -

Datation : Gallo-romaine indéterminée

Commentaires : Concentration de *tegulae* épargnée lors des travaux de la gravière

Bibliographie : Archive SRA

Site : 38 054 Bassinières

Commune : Bouvesse-Quirieu (X : 841027 ; Y : 2091742)

Sitologie : terrasse fluvio-glaciaire, piémont de massif

Fiabilité : site certain

Interprétation : annexe agricole

Superficie : 583 m²

Matériaux architecturaux : *tegulae* peu nombreuses

Autre mobilier : -

Activité(s) artisanale(s) : -

Datation : Gallo-romaine indéterminée

Commentaires : Petite concentration de *tegulae*. (Prospection : E44)

Bibliographie : -

Site : 38 054 Bassinières 2

Commune : Bouvesse-Quirieu (X : 840980 ; Y : 2091792)

Sitologie : terrasse fluvio-glaciaire, piémont de massif

Fiabilité : site certain

Interprétation : annexe agricole

Superficie : 1250 m²

Matériaux architecturaux : *tegulae* peu nombreuses

Autre mobilier : céramique : commune claire (1)

Activité(s) artisanale(s) : -

Datation : Gallo-romaine indéterminée

Commentaires : Petite concentration de *tegulae* avec un tesson de commune claire. (Prospection : E45)

Bibliographie : -

Site : 38 054 Bassinières 3

Commune : Bouvesse-Quirieu (X : 840925 ; Y : 2091075)

Sitologie : terrasse fluvio-glaciaire, piémont de massif

Fiabilité : indice

Interprétation : non déterminée

Superficie : 46 m²

Matériaux architecturaux : *tegulae* peu nombreuses

Autre mobilier : -

Activité(s) artisanale(s) : -

Datation : Gallo-romaine indéterminée

Commentaires : Faible épandage de *tegulae* roulée. (Prospection : E72)

Bibliographie : -

Site : 38 054 Boissonnet

Commune : Bouvesse-Quirieu (X : 840046 ; Y : 2089911)

Sitologie : rebord de zone palustre

Fiabilité : site certain

Interprétation : annexe agricole

Superficie : 341 m²

Matériaux architecturaux : *tegulae* peu nombreuses

Autre mobilier : -

Activité(s) artisanale(s) : -

Datation : Gallo-romaine indéterminée

Commentaires : Petite concentration de *tegulae* au bord de la zone marécageuse bordant le ruisseau de la Chogne. Le site est localisé en bordure de parcelle en friche : il se poursuit sans doute dans celle-ci. (Prospection : E56)

Bibliographie : -

Site : 38 054 Carchan

Commune : Bouvesse-Quirieu (X : 837300 ; Y : 2092325)

Sitologie : pied de massif calcaire

Fiabilité : site certain

Interprétation : non déterminée

Superficie : -

Matériaux architecturaux : tegulae

Autre mobilier : -

Activité(s) artisanale(s) : -

Datation : Gallo-romaine indéterminée

Commentaires : Concentration de tegulae.

Bibliographie : Archives S.R.A.

Site : 38 054 Charrière

Commune : Bouvesse-Quirieu (X : 838175 ; Y : 2091900)

Sitologie : pied de massif calcaire

Fiabilité : site certain

Interprétation : non déterminée

Superficie : -

Matériaux architecturaux : tegulae

Autre mobilier : -

Activité(s) artisanale(s) : -

Datation : Gallo-romaine indéterminée

Commentaires : Concentration de tegulae.

Bibliographie : Archives S.R.A.

Site : 38 054 Grand Pré

Commune : Bouvesse-Quirieu (X : 839750 ; Y : 2093403)

Sitologie : terrasse fluvio-glaciaire, piémont de massif

Fiabilité : site certain

Interprétation : annexe agricole

Superficie : 333 m²

Matériaux architecturaux : *tegulae* peu nombreuses

Autre mobilier : -

Activité(s) artisanale(s) : -

Datation : Gallo-romaine indéterminée

Commentaires : Petite concentration de *tegulae*. (Prospection : E23)

Bibliographie : -

Site : 38 054 Grand Pré 2

Commune : Bouvesse-Quirieu (X : 839650 ; Y : 2092950)

Sitologie : pied de massif morainique

Fiabilité : site certain

Interprétation : non déterminée

Superficie : 0

Matériaux architecturaux : tegulae

Autre mobilier : -

Activité(s) artisanale(s) : -

Datation : Gallo-romaine indéterminée

Commentaires : Concentration de tegulae.

Bibliographie : Archives S.R.A.

Site : 38 054 Le Champs

Commune : Bouvesse-Quirieu (X : 839125 ; Y : 2091550)

Sitologie : pied de massif morainique

Fiabilité : site certain

Interprétation : non déterminée

Superficie : -

Matériaux architecturaux : tegulae

Autre mobilier :-

Activité(s) artisanale(s) : -

Datation : Gallo-romaine indéterminée

Commentaires : Concentration de tegulae.

Bibliographie : Archives S.R.A.

Site : 38 054 Le Reposoir

Commune : Bouvesse-Quirieu (X : 839985 ; Y : 2090619)

Sitologie : terrasse fluvio-glaciaire, piémont de massif

Fiabilité : site certain

Interprétation : annexe agricole

Superficie : 64 m²

Matériaux architecturaux : *tegulae* peu nombreuses

Autre mobilier : -

Activité(s) artisanale(s) : -

Datation : Gallo-romaine indéterminée

Commentaires : Petite concentration de *tegulae*. (Prospection : E52)

Bibliographie : -

Site : 38 054 Le Thevenet

Commune : Bouvesse-Quirieu (X : 839100 ; Y : 2092425)

Sitologie : plateau morainique

Fiabilité : site certain

Interprétation : non déterminée

Superficie : -

Matériaux architecturaux : tegulae

Autre mobilier : -

Activité(s) artisanale(s) : -

Datation : Gallo-romaine indéterminée

Commentaires : Concentration de tegulae.

Bibliographie : Archives S.R.A.

Site : 38 054 Le Thevenet 2

Commune : Bouvesse-Quirieu (X : 838925 ; Y : 2092600)

Sitologie : plateau morainique

Fiabilité : site certain

Interprétation : non déterminée

Superficie : -

Matériaux architecturaux : tegulae

Autre mobilier : -

Activité(s) artisanale(s) : -

Datation : Gallo-romaine indéterminée

Commentaires : Concentration de tegulae.

Bibliographie : Archives S.R.A.

Site : 38 054 L'Epiniér

Commune : Bouvesse-Quirieu (X : 839300 ; Y : 2093275)

Sitologie : terrasse, zone de piémont

Fiabilité : site certain

Interprétation : non déterminée

Superficie : -

Matériaux architecturaux : tegulae

Autre mobilier : -

Activité(s) artisanale(s) : -

Datation : Gallo-romaine indéterminée

Commentaires : Concentration de tegulae.

Bibliographie : Archives S.R.A.

Site : 38 054 Les Bayses

Commune : Bouvesse-Quirieu (X : 839800 ; Y : 2092425)

Sitologie : replat de pente de massif morainique

Fiabilité : site certain

Interprétation : non déterminée

Superficie : -

Matériaux architecturaux : tegulae

Autre mobilier : -

Activité(s) artisanale(s) : -

Datation : Gallo-romaine indéterminée

Commentaires : Concentration de tegulae.

Bibliographie : Archives S.R.A.

Site : 38 054 Les Granges

Commune : Bouvesse-Quirieu (X : 841076 ; Y : 2092165)

Sitologie : replat de pente de massif calcaire

Fiabilité : site certain

Interprétation : atelier artisanal

Superficie : 2054 m²

Matériaux architecturaux : *tegulae* peu nombreuses

Autre mobilier : scories (nombreuses), céramique : sigillée indéterminée (1), commune B non tournée (2 dont 1 bord) ; commune claire (3) ; commune B (23 dont 3 bords) ; céramique bistre (1 bord) ; céramique B du haut Moyen Age (1 bord)

Activité(s) artisanale(s) : -

Datation : Haut Empire, haut Moyen Age

Commentaires : Concentration de *tegulae* à proximité du bourg de Quirieu associée à des bords à bandeau de première et deuxième génération (VI-VII^e siècle) et à de nombreuses scories de fer. Le site est localisé contre une parcelle bâtie. Il est possible qu'il puisse continuer dans cette parcelle. (Prospection : E42)

Bibliographie : -

Site : 38 054 Les Granges 2

Commune : Bouvesse-Quirieu (X : 841130 ; Y : 2091967)

Sitologie : milieu de pente de massif calcaire

Fiabilité : indice

Interprétation : non déterminée

Superficie : 26 m²

Matériaux architecturaux : *tegulae* peu nombreuses

Autre mobilier : -

Activité(s) artisanale(s) : -

Datation : Gallo-romaine indéterminée

Commentaires : 2 *tegulae* isolées. (Prospection : E46)

Bibliographie : -

Site : 38 054 Manissieux

Commune : Bouvesse-Quirieu (X : 840415 ; Y : 2092289)

Sitologie : terrasse fluvio-glaciaire, piémont de massif

Fiabilité : site certain

Interprétation : annexe agricole

Superficie : 3233 m²

Matériaux architecturaux : nombreuses *tegulae*, moellons

Autre mobilier : céramique : sigillée sud gauloise (3) ; sigillée gauloise du centre (1) ; commune claire (2) ; commune A (1) ; commune B (5 dont 1 bord) ; amphores (1)

Activité(s) artisanale(s) : -

Datation : Haut Empire

Commentaires : Concentration de *tegulae* et moellons associée à du matériel céramique, localisée le long de la D52 (ancienne voie ?) – (Prospection : E47)

Bibliographie : -

Site : 38 054 Mapesin

Commune : Bouvesse-Quirieu (X : 839375 ; Y : 2090775)

Sitologie : pied de colline morainique

Fiabilité : site certain

Interprétation : non déterminée
Superficie : -
Matériaux architecturaux : tegulae
Autre mobilier : -
Activité(s) artisanale(s) : -
Datation : Gallo-romaine indéterminée
Commentaires : Concentration de tegulae.
Bibliographie : Archives S.R.A.

Site : 38 054 Mont Bayange

Commune : Bouvesse-Quirieu (X : 839550 ; Y : 2091875)
Sitologie : terrasse, zone de piémont
Fiabilité : site certain
Interprétation : non déterminée
Superficie : -
Matériaux architecturaux : tegulae
Autre mobilier : -
Activité(s) artisanale(s) : -
Datation : Gallo-romaine indéterminée
Commentaires : Concentration de tegulae.
Bibliographie : Archives S.R.A.

Site : 38 054 Port de Quirieu

Commune : Bouvesse-Quirieu (X : 841560 ; Y : 2092200)
Sitologie : Piémont de massif calcaire, bord du Rhône actuel
Fiabilité : indice de site
Interprétation : non déterminée
Superficie :
Matériaux architecturaux : -
Autre mobilier : monnaies
Activité(s) artisanale(s) : -
Datation : Gallo-romaine indéterminée
Commentaires : Dans des archives personnelles, M. Lagarde signale la découverte au port de Quirieu entre 1918 et 1929 de beaucoup de monnaies romaines d'époque impériales disséminées à 30 ou 40 cm de profondeur.
Bibliographie : Duguay 1997.

Site : 38 054 Pré de By

Commune : Bouvesse-Quirieu (X : 839750 ; Y : 2090050)
Sitologie : replat de pente de massif morainique
Fiabilité : site certain
Interprétation : non déterminée
Superficie :
Matériaux architecturaux : tegulae
Autre mobilier : -
Activité(s) artisanale(s) : -

Datation : Gallo-romaine indéterminée
Commentaires : Concentration de tegulae.
Bibliographie : Archives S.R.A.

Site : 38 054 Pré Grivet

Commune : Bouvesse-Quirieu (X : 840983 ; Y : 2090949)
Sitologie : terrasse fluvio-glaciaire, piémont de massif
Fiabilité : site certain
Interprétation : non déterminée
Superficie : 1652 m²
Matériaux architecturaux : nombreuses tegulae
Autre mobilier : -
Activité(s) artisanale(s) : -
Datation : Gallo-romaine indéterminée
Commentaires : Petite concentration de tegulae. (Prospection : E49)
Bibliographie : -

Site : 38 054 Pré Grivet 2

Commune : Bouvesse-Quirieu (X : 840904 ; Y : 2090621)
Sitologie : rebord de zone palustre
Fiabilité : site certain
Interprétation : annexe agricole
Superficie : 1110 m²
Matériaux architecturaux : tegulae peu nombreuses
Autre mobilier : -
Activité(s) artisanale(s) : -
Datation : Gallo-romaine indéterminée
Commentaires : Petite concentration de tegulae. (Prospection : E 50)
Bibliographie : -

Site : 38 054 Quirieu

Commune : Bouvesse-Quirieu (X : 841250 ; Y : 2092270)
Sitologie : sommet de massif calcaire
Fiabilité : indice de site
Interprétation : non déterminée
Superficie :
Matériaux architecturaux : -
Autre mobilier : -
Activité(s) artisanale(s) : -
Datation : Gallo-romaine indéterminée
Commentaires : Pilot de Thorey signale en 1843 la présence de ruines d'une construction gallo-romaine. Il n'y a pas de matériel décrit, et ces vestiges peuvent correspondre aux vestiges du bourg castral de Quirieu.
Bibliographie : Pilot de Thorey 1843, p. 124.

Site : 38 054 Soullieux

Commune : Bouvesse-Quirieu (X : 840610 ; Y : 2091430)

Sitologie : terrasse fluvio-glaciaire, piémont de massif

Fiabilité : site certain

Interprétation : annexe agricole

Superficie : 146 m²

Matériaux architecturaux : *tegulae* peu nombreuses

Autre mobilier : -

Activité(s) artisanale(s) : -

Datation : Gallo-romaine indéterminée

Commentaires : Petite concentration de *tegulae*. (Prospection : E48)

Bibliographie : -

Site : 38 055 Château Gaillard

Commune : Brangues (X : 849684 ; Y : 2083864)

Sitologie : plaine alluviale, berge de rivière

Fiabilité : site certain

Interprétation : non déterminée

Superficie : 8076 m²

Matériaux architecturaux : nombreuses *tegulae*, moellons

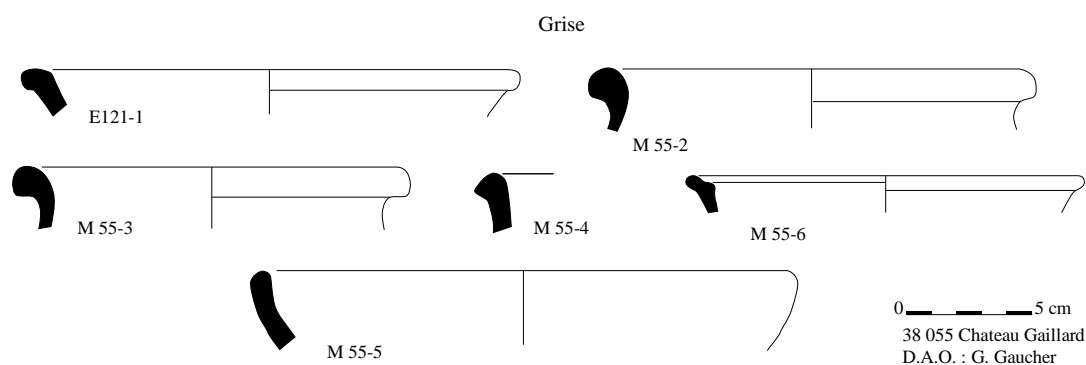
Autre mobilier : scories (peu nombreuses), céramique : commune B (12 dont 6 bords) ; allobroge (1 estampille illisible)

Activité(s) artisanale(s) : -

Datation : II-III^e AD

Commentaires : Grande concentration de *tegulae* et moellons associée à très peu de céramique. (Prospection : Morel 55)

Bibliographie : -



Site : 38 055 Château Gaillard 2

Commune : Brangues (X : 849730 ; Y : 2083732)

Sitologie : plaine alluviale, berge de rivière

Fiabilité : site certain

Interprétation : non déterminée

Superficie : 3945 m²

Matériaux architecturaux : nombreuses *tegulae*

Autre mobilier : -

Activité(s) artisanale(s) : -

Datation : Gallo-romaine indéterminée

Commentaires : Concentration de *tegulae*, localisé le long d'un ancien paléocours non daté (antique ou plus ancien ?) -
Prospection : E122)

Bibliographie : -

Site : 38 055 Clos Doré

Commune : Brangues (X : 847633 ; Y : 2081335)

Sitologie : terrasse fluviale

Fiabilité : site certain

Interprétation : annexe agricole

Superficie : 3124 m²

Matériaux architecturaux : *tegulae* peu nombreuses

Autre mobilier : -

Activité(s) artisanale(s) : -

Datation : Gallo-romaine indéterminée

Commentaires : Grand épandage de *tegulae*

Bibliographie : -

Site : 38 055 Clos Doré 2

Commune : Brangues (X : 847808 ; Y : 2081357)

Sitologie : terrasse fluviale

Fiabilité : site certain

Interprétation : habitat rural

Superficie : 17744 m²

Matériaux architecturaux : nombreuses *tegulae*, moellons

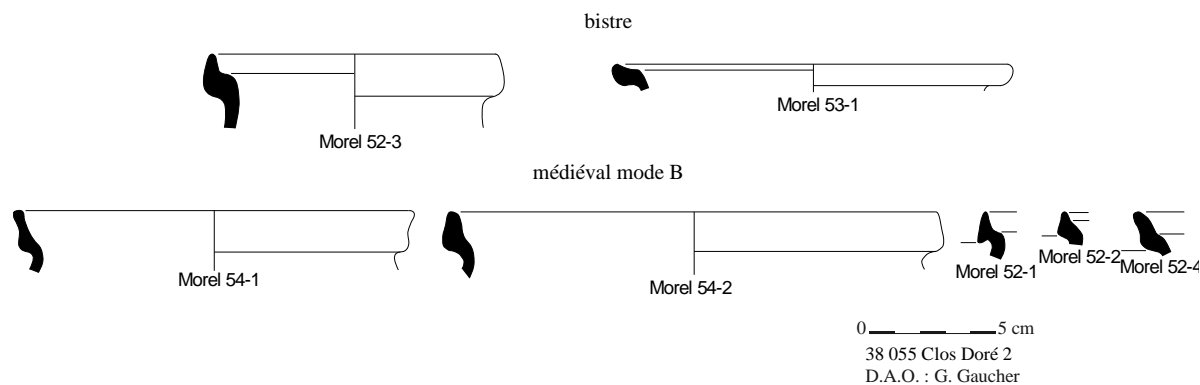
Autre mobilier : verre, scories (peu nombreuses), céramique : sigillée sud gauloise (4 dont 2 bords : Drag 37, Drag 24/25) ; sigillée gauloise du centre (2) ; claire B (1) ; luisante (5 dont 1 bord : LUI 1) ; revêtement argileux indet (3) ; commune B non tournée (1) ; commune A non tournée (1) ; commune claire (55 dont 6 bords) ; commune A micacée (4) ; commune A (7 dont 2 bords) ; commune B (69 dont 12 bords) ; céramique bistre (2 bords) ; céramique B du haut Moyen Age (5 bords) ; pierre ollaire (4) ; amphores (12 dont 1 hispanique) ; *dolium* (1 bord)

Activité(s) artisanale(s) : -

Datation : I-VII^e AD, voire jusqu'au VIII^e AD, fréquentation au XIV^e s.

Commentaires : Grande concentration de *tegulae* et moellons associé du matériel céramique. Malgré le faible nombre de formes identifiées, l'occupation semble continue depuis le I^{er} siècle jusqu'au haut Moyen Age (lèvres en bandeau de première génération, une de deuxième génération : VI-VII^e voir VIII^e siècles. Une cruche à bec pincé atteste une fréquentation ou des travaux agricoles au XIV^e s. (Prospection : Morel 52-53-54)

Bibliographie : Horry 2010



Site : 38 055 Clos Doré 3

Commune : Brangues (X : 847894 ; Y : 2081107)

Sitologie : terrasse fluviale

Fiabilité : site certain

Interprétation : annexe agricole

Superficie : 1316 m²

Matériaux architecturaux : *tegulae* peu nombreuses

Autre mobilier : -

Activité(s) artisanale(s) : -

Datation : Gallo-romaine indéterminée

Commentaires : Petite concentration de *tegulae*

Bibliographie : -

Site : 38 055 Clos Doré 4

Commune : Brangues (X : 848007 ; Y : 2081532)

Sitologie : terrasse fluviale

Fiabilité : site certain

Interprétation : annexe agricole

Superficie : 571 m²

Matériaux architecturaux : *tegulae* peu nombreuses, moellons

Autre mobilier : céramique : commune B (3)

Activité(s) artisanale(s) : -

Datation : Gallo-romaine indéterminée

Commentaires : Petite concentration de *tegulae* avec quelques tessons

Bibliographie : -

Site : 38 055 En Nièvre

Commune : Brangues (X : 849387 ; Y : 2083375)

Sitologie : plaine alluviale

Fiabilité : site certain

Interprétation : annexe agricole

Superficie : 1913 m²

Matériaux architecturaux : nombreuses *tegulae*, moellons

Autre mobilier : scories (peu nombreuses)

Activité(s) artisanale(s) : -

Datation : Gallo-romaine indéterminée

Commentaires : Petite concentration de *tegulae* et de moellons. (Prospection : E162)

Bibliographie : -

Site : 38 055 Le Gipet

Commune : Brangues (X : 849336 ; Y : 2082840)

Sitologie : plaine alluviale, berge de rivière

Fiabilité : site certain

Interprétation : *villa*

Superficie : 5835 m²

Matériaux architecturaux : nombreuses *tegulae*, moellons, *tubulus*, tesselles

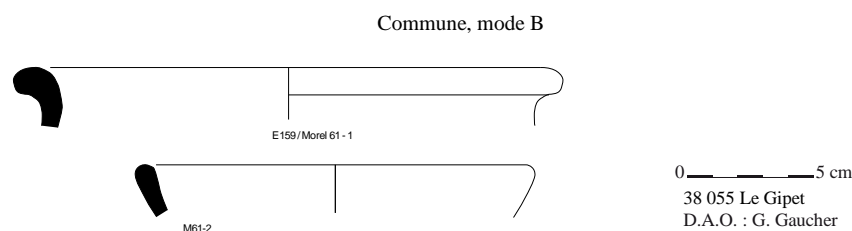
Autre mobilier : verre, 2 fragments de meule, scories (peu nombreuses), céramique : sigillée gauloise (6 dont 1 bord : Drag 24/25, Drag 29) ; commune B non tournée (2) ; commune A (1 bord) ; commune B (17 dont 3)

Activité(s) artisanale(s) : -

Datation : I-II^e AD voire III^e AD

Commentaires : Concentration de *tegulae*, moellons et fragments de *tubuli* accompagnée de tesselles noires et 1 éclat de silex. Le mobilier est peu abondant et donne une occupation courte. On peut interpréter ce site comme une petite *villa*, dont la durée d'occupation serait comprises entre le début du I^{er} et le début du II^e s. Ce site se trouve pris entre deux paléocours du Rhône dont un est antérieur au bas Moyen Age. Possibilité d'une érosion ou d'un recouvrement partiel du site par les alluvions (Prospection : Morel 61 = E159).

Bibliographie : -



Site : 38 055 Les Boides

Commune : Brangues (X : 849454 ; Y : 2081144)

Sitologie : plaine alluviale

Fiabilité : site certain

Interprétation : habitat rural

Superficie : 4389 m²

Matériaux architecturaux : nombreuses *tegulae*, moellons

Autre mobilier : fragment en bronze, 2 fragments de meule, 3 pesons, scories (peu nombreuses), céramique : sigillée sud gauloise (9 dont 4 bords : Drag 33, Drag 35/36, Drag 37) ; sigillée gauloise du centre (3 dont 1 bord : Drag 18b) ; claire B (5 dont 2 bord : B 14) ; luisante (19 dont 3 bords : LUI 27, LUI 37a, LUI 74) ; commune B non tournée (2 dont décor peigné) ; commune claire (9 dont 1 bord) ; commune A micacée (2 dont 1 bord) ; commune B (80 dont 15 bords (3 trad indigène), dont décor à la molette) ; *dolium* (1 bord)

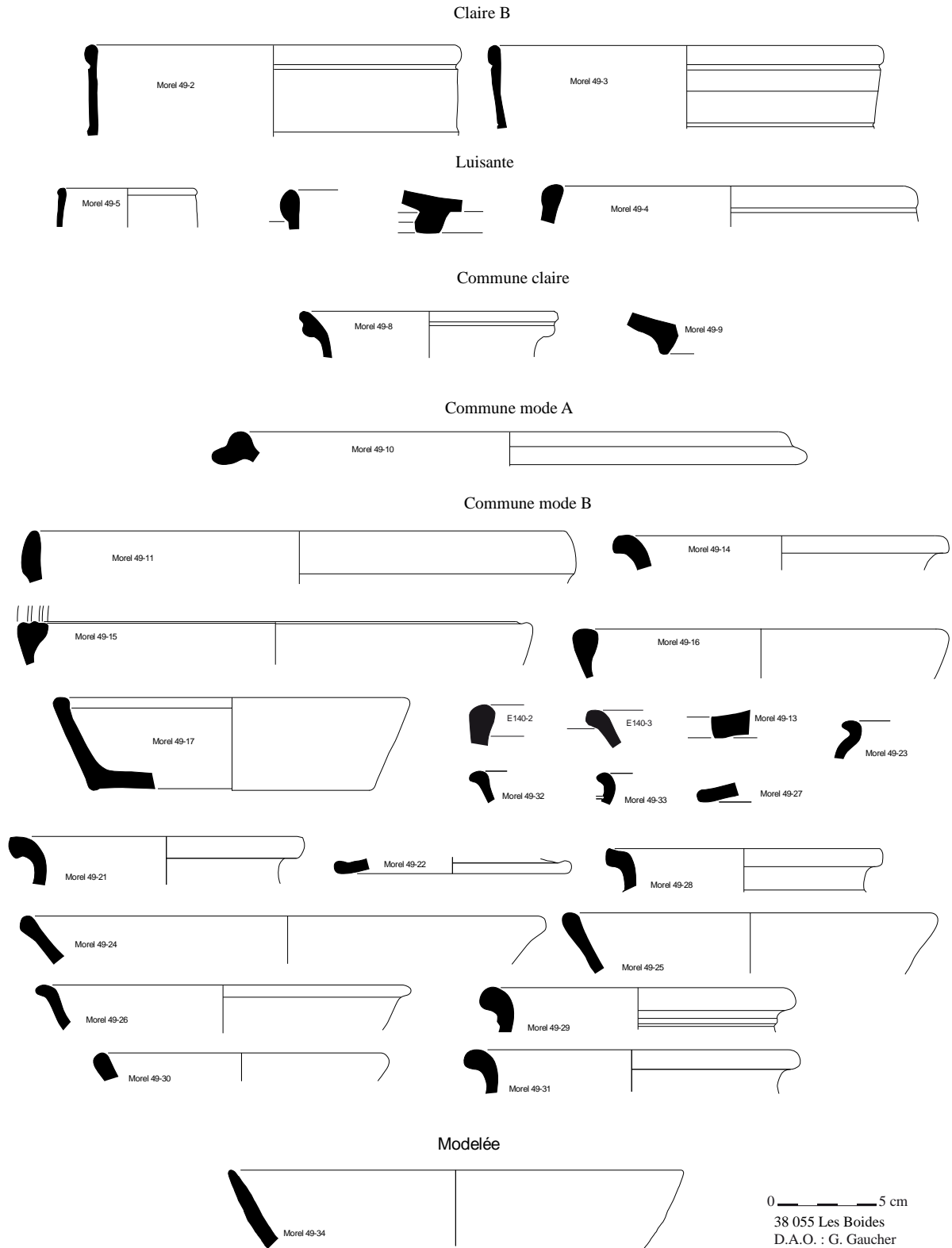
Activité(s) artisanale(s) : indices de four

Datation : Tène finale, I-IV^e AD

Commentaires : Concentration de *tegulae*, moellons et de mobilier céramique qui suggère une occupation I-IV^e siècle, voire peut être antérieure.

(Prospection Morel 49 = E140.)

Bibliographie : -



Site : 38 055 Les Charmes

Commune : Brangues (X : 847931 ; Y : 2082642)

Sitologie : terrasse fluviatile, piémont de massif

Fiabilité : indice

Interprétation : non déterminée

Superficie : 71 m²

Matériaux architecturaux : *tegulae* peu nombreuses

Autre mobilier : -

Activité(s) artisanale(s) : -

Datation : Gallo-romaine indéterminée

Commentaires : Petite concentration de *tegulae*. (Prospection : E153)

Bibliographie : -

Site : 38 055 Terre du Piardet

Commune : Brangues (X : 848498 ; Y : 2080301)

Sitologie : plaine alluviale

Fiabilité : site certain

Interprétation : habitat rural

Superficie : 2812 m²

Matériaux architecturaux : nombreuses *tegulae*, moellons

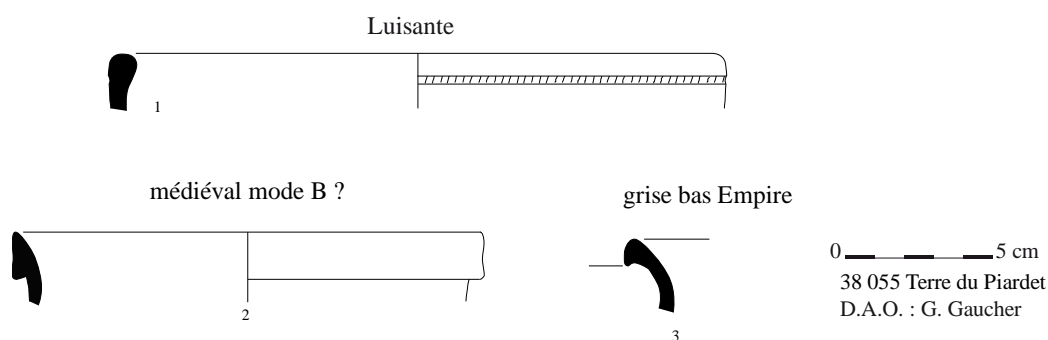
Autre mobilier : verre, bijou (boucles d'oreilles), 2 fragments de meule, scories (peu nombreuses), céramique : sigillée sud gauloise (3) ; sigillée gauloise du centre (2 bords : Drag 33) ; luisante (4 dont 1 bord : LUI 40) ; revêtement argileux indet (2) ; commune A non tournée (4 dont 1 bord, et décor peigné) ; commune claire (14 dont 2 bords) ; commune A micacée (1) ; commune A (4) ; commune B (38 dont 6 bords) ; céramique B du haut Moyen Age (2 bords) ; pierre ollaire (2) ; amphores (9 dont 1 hispanique)

Activité(s) artisanale(s) : indices de four

Datation : Tène finale potentielle, I- milieu II^e puis milieu III jusqu'au IV^e AD, (haut Moyen Age ?)

Commentaires : Concentration de *tegulae* et de moellons associé à un mobilier peu abondant mais qui permet une caractérisation chronologique peut être dès La Tène finale, puis entre le I^{er} AD, le bas Empire (III-IV^e). se pose la question d'une occupation du haut Moyen Age. Le site est installé à proximité de la berge convexe d'un paléocours du Rhône de l'Age du Bronze mais qui semble rester une zone humide au cours de la période gallo-romaine. (Prospection : Morel 48)

Bibliographie : -



Site : 38 055 Terre du Piardet 2

Commune : Brangues (X : 848402 ; Y : 2080367)

Sitologie : plaine alluviale

Fiabilité : indice

Interprétation : non déterminée

Superficie : 1257 m²

Matériaux architecturaux : *tegulae* peu nombreuses
Autre mobilier : -
Activité(s) artisanale(s) : -
Datation : Gallo-romaine indéterminée
Commentaires : Epandage de *tegulae* roulées et fragmentées.
Bibliographie : -

Site : 38 055 Tours

Commune : Brangues (X : 849302 ; Y : 2083890)
Sitologie : plaine alluviale
Fiabilité : site certain
Interprétation : habitat rural
Superficie : 4369 m²
Matériaux architecturaux : nombreuses *tegulae*, moellons
Autre mobilier : -
Activité(s) artisanale(s) : -
Datation : Gallo-romaine indéterminée
Commentaires : Concentration de *tegulae* et de moellons attenante à une maison. (Prospection : E164)
Bibliographie : -

Site : 38 055 Tours 2

Commune : Brangues (X : 849167 ; Y : 2084134)
Sitologie : plaine alluviale
Fiabilité : site certain
Interprétation : non déterminée
Superficie : -
Matériaux architecturaux : *tegulae* peu nombreuses, moellons
Autre mobilier : -
Activité(s) artisanale(s) : -
Datation : Gallo-romaine indéterminée
Commentaires : Concentration de *tegulae* et moellons. (Morel 60)
Bibliographie : -

Site : 38 055 Tours 3

Commune : Brangues (X : 848788 ; Y : 2084063)
Sitologie : plaine alluviale
Fiabilité : site certain
Interprétation : *villa* ?
Superficie : -
Matériaux architecturaux : nombreuses *tegulae*, moellons, *tubulus*
Autre mobilier : -
Activité(s) artisanale(s) : -
Datation : bas Empire
Commentaires : *Tegulae*, pierres, céramiques (lustrée décadente = sigillée claire B ou luisante) et fragments de *tubuli* signalés par Chauffin dans les années 50. Le champ n'était pas prospectable (restes de maïs) mais des *tegulae* étaient visible. Peut être est-ce une *villa* datée du Bas Empire.

Bibliographie : Chauffin 1959 p. 77

Site : 38 083 Ecottier

Commune : Charette (X : 834175 ; Y : 2095075)

Sitologie : moraine

Fiabilité : site certain

Interprétation : annexe agraire

Superficie : 300 m²

Matériaux architecturaux : *tegulae*

Autre mobilier : -

Activité(s) artisanale(s) : -

Datation : Gallo-romaine indéterminée

Commentaires : Concentration de tegulae.

Bibliographie : Archives S.R.A.

Site : 38 083 L'Eanrey

Commune : Charette (X : 835200 ; Y : 2092600)

Sitologie : terrasse fluvio-glaciaire

Fiabilité : site certain

Interprétation : non déterminée

Superficie : -

Matériaux architecturaux : *tegulae*

Autre mobilier : -

Activité(s) artisanale(s) : -

Datation : Gallo-romaine indéterminée

Commentaires : Concentration de tegulae.

Bibliographie : Archives S.R.A.

Site : 38 083 Montbracon

Commune : Charette (X : 835500 ; Y : 2095675)

Sitologie : massif calcaire

Fiabilité : site certain

Interprétation : non déterminée

Superficie : -

Matériaux architecturaux : *tegulae*

Autre mobilier : -

Activité(s) artisanale(s) : -

Datation : Gallo-romaine indéterminée

Commentaires : Concentration de tegulae.

Bibliographie : Archives S.R.A.

Site : 38 083 Montbracon 2

Commune : Charette (X : 835550 ; Y : 2095500)

Sitologie : moraine

Fiabilité : site certain

Interprétation : non déterminée

Superficie : -

Matériaux architecturaux : *tegulae*

Autre mobilier : -

Activité(s) artisanale(s) : -

Datation : Gallo-romaine indéterminée

Commentaires : Concentration de *tegulae*.

Bibliographie : Archives S.R.A.

Site : 38 083 Promenade

Commune : Charette (X : 835200 ; Y : 2094950)

Sitologie : terrasse fluvio-glaciaire

Fiabilité : site certain

Interprétation : *villa*

Superficie : 2 ha

Matériaux architecturaux : *tegulae*, moellons, mortier de tuileau, placage de marbre

Autre mobilier : céramique

Activité(s) artisanale(s) : -

Datation : haut Empire et haut Moyen Age

Commentaires : Le creusement d'une tranchée d'irrigation a mis au jour les vestiges d'une villa dont on a reconnu des sols en béton de tuileau et de nombreux fragments de placage de marbre. Des murs des I^{er} et II^e s. de notre ère ont été reconnus ainsi qu'une construction du haut Moyen Age. Les vestiges semblent s'étendre sur 2 ha qui comprennent aussi une nécropole du Moyen Age. On peut noter à l'ouest de la villa des fossés parcellaires fossiles sur toute la surface de la doline environnante. Dans son voisinage immédiat on a repéré une nécropole du Moyen Age (*catalogue nécropole, 38 083 Promenade 2*)

Bibliographie : Gallia Informations 1996, p. 96.

Site : 38 083 Veissière

Commune : Charette (X : 836100 ; Y : 2095215)

Sitologie : moraine

Fiabilité : site certain

Interprétation : non déterminée

Superficie : -

Matériaux architecturaux : *tegulae*

Autre mobilier : -

Activité(s) artisanale(s) : -

Datation : Gallo-romaine indéterminée

Commentaires : Concentration de *tegulae*.

Bibliographie : Archives S.R.A.

Site : 38 124 Grand Marais

Commune : Corbelin (X : 853037 ; Y : 2073283)

Sitologie : plaine alluviale

Fiabilité : site certain

Interprétation : habitat rural

Superficie : 1118 m²

Matériaux architecturaux : *tegulae* peu nombreuses

Autre mobilier : verre, 1 fragment de meule, céramique : sigillée gauloise (11 : Drag 29 (1), Drag 17) ; revêtement argileux indet (3) ; céramique peinte (1) ; commune B non tournée (5 dont 2 bords) ; commune A non tournée (9 dont 3 bords) ; commune claire (53 dont 1 bord) ; commune A (21 dont 1 bord) ; commune B (30 dont 6 bords) ; céramique bistre (1 bord) ; céramique B du haut Moyen Age (1 bord) ; pierre ollaire (2) ; *dolium* (1 bord)

Activité(s) artisanale(s) : -

Datation : I-II^e AD, et VI-VII^e AD

Commentaires : Concentration de *tegulae* et de céramiques. L'occupation est attestée dès l'époque augustéenne et au Haut Empire, il est difficile de préciser la présence d'une occupation plus tardive (céramique à revêtement argileux. L'occupation du haut Moyen Age est caractérisée par 2 lèvres à bandeau de première génération (VI^e voire VII^e siècle) – (Prospection Morel 65 = E215.)

Bibliographie : -



Site : 38 124 Grand Marais 2

Commune : Corbelin (X : 852892 ; Y : 2073291)

Sitologie : plaine alluviale, berge de rivière

Fiabilité : site certain

Interprétation : annexe agricole

Superficie : 731 m²

Matériaux architecturaux : *tegulae* peu nombreuses

Autre mobilier : céramique : sigillée gauloise (1) ; claire B (1) ; commune claire (2) ; commune A (4) ; commune B (11) ; céramique bistre (1 bord) ; pierre ollaire (2)

Activité(s) artisanale(s) : -

Datation : Haut Empire et haut Moyen-Age (VI-VII^e s.)

Commentaires : Petite concentration de *tegulae* associée à quelques tessons. Il est difficile de caractériser précisément la durée d'occupation du site, mais la présence de céramique bistre décorée à la molette et d'une lèvre en bandeau de première génération permet d'avancer une datation VI-VII^e. Site installé sur la berge du Rhône antique. (Prospection : Morel 26)

Bibliographie : -

Site : 38 124 Grand Marais 3

Commune : Corbelin (X : 852390 ; Y : 2073649)

Sitologie : plaine alluviale

Fiabilité : site certain

Interprétation : annexe agricole

Superficie : 833 m²

Matériaux architecturaux : *tegulae* peu nombreuses, galets, moellons

Autre mobilier : verre, céramique : commune A (3) ; commune B (1, dont décor à la molette) ; pierre ollaire (12 dont 2 bords) ; amphores (1)

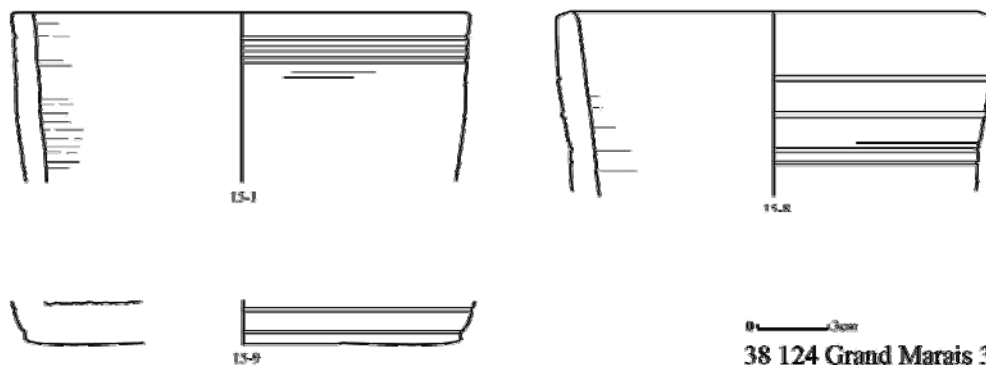
Activité(s) artisanale(s) : -

Datation : Bas Empire ? et VI-VII^e s. AD

Commentaires : Petite concentration de *tegulae*, de moellons et de galets associée à du matériel du haut Moyen Age. (Prospection : Morel 15)

Bibliographie : Horry 2010

Pierre ollaire



Site : 38 135 Champ-Pillieu

Commune : Courtenay (X : 838300 ; Y : 2083650)

Sitologie : moraine

Fiabilité : site certain

Interprétation : non déterminée

Superficie : 300 m²

Matériaux architecturaux : *tegulae*

Autre mobilier : -

Activité(s) artisanale(s) : -

Datation : Gallo-romaine indéterminée

Commentaires : Concentration de *tegulae*

Bibliographie : Archive SRA

Site : 38 135 Lancin

Commune : Courtenay (X : 838950 ; Y : 2085400)

Sitologie : moraine

Fiabilité : site certain

Interprétation : non déterminée

Superficie : -

Matériaux architecturaux : -

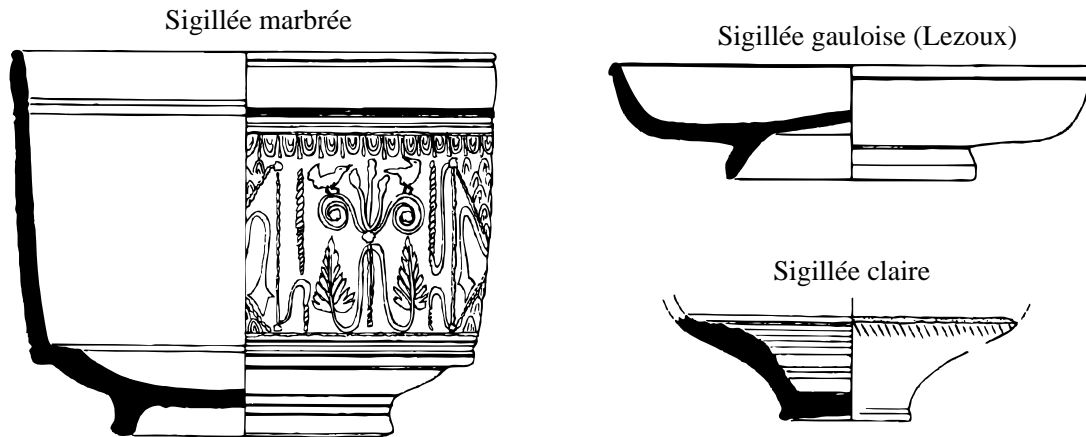
Autre mobilier : pesons, céramiques

Activité(s) artisanale(s) : -

Datation : I-II^e s. AD et bas Empire

Commentaires : Mention de découverte de céramiques et de pesons au lieu dit Lancin

Bibliographie : Colardelle 1983a



0 ————— 5 cm

38 135 Lancin

D'après Colardelle 1983a

Site : 38 135 Les Verchères et la Taillat

Commune : Courtenay (X : 836750 ; Y : 2083725)

Sitologie : moraine

Fiabilité : site certain

Interprétation : non déterminée

Superficie : -

Matériaux architecturaux : *tegulae*

Autre mobilier : -

Activité(s) artisanale(s) : -

Datation : Gallo-romaine indéterminée

Commentaires : Concentration de *tegulae*

Bibliographie : Archive SRA, prospection R. Convert

Site : 38 135 Marche

Commune : Courtenay (X : 837825 ; Y : 2084300)

Sitologie : moraine

Fiabilité : site certain

Interprétation : non déterminée

Superficie : -

Matériaux architecturaux : *tegulae*

Autre mobilier : -

Activité(s) artisanale(s) : -

Datation : Gallo-romaine indéterminée

Commentaires : Concentration de *tegulae*

Bibliographie : Archive SRA, prospection R. Convert

Site : 38 135 Saint-Roch

Commune : Courtenay (X : 837150 ; Y : 2085600)

Sitologie : terrasse fluvio-glaciaire, cuvette

Fiabilité : site certain

Interprétation : *villa*

Superficie : -

Matériaux architecturaux : *tegulae*, moellons, *tubulus*

Autre mobilier : céramiques, bijou, peson, meule

Activité(s) artisanale(s) : -

Datation : haut Empire, Bas Empire et/ou haut Moyen Age

Commentaires : Près de la chapelle au nord-est du village, découverte d'une ancienne villa gallo-romaine. Sur le site, en 1960 on a mis au jour un peson de tisserand en terre cuite, de la céramique sigillée datant de la seconde moitié du I^{er} s. ap. J.-C., des fragments de *tegulae* datant du II^e s. ap. J.-C., une ampoule allongée en terre bistre d'un mobilier funéraire du II^e s. ap. J.-C., et un anneau en bronze. Un fragment de meule en basalte est réemployé dans la structure de la chapelle.

Des fouilles conduites dans les années 2000 ont permis la mise au jour de bâtiments et d'enclos datés du I^{er} s. av. J.-C. à la fin de l'Antiquité ou au haut Moyen Age. La fouille a aussi concerné des systèmes parcellaires de drainage datés du I^{er} s. av. J.-C. ainsi que d'une tombe à incinération du I^{er} siècle après J.-C.

Bibliographie : Gomot 1965, Colardelle 1983a, Coquidé, Franc 2005.

Site : 38 139 Annolieu

Commune : Creys-Mépieu (X : 842800 ; Y : 2090940)

Sitologie : plaine alluviale

Fiabilité : indice

Interprétation : non déterminée

Superficie : -

Matériaux architecturaux : *tegulae* peu nombreuses

Autre mobilier : -

Activité(s) artisanale(s) : -

Datation : Gallo-romaine indéterminée

Commentaires : *Tegula* isolée. (Prospection :E57)

Bibliographie : -

Site : 38 139 Chancillon

Commune : Creys-Mépieu (X : 843166 ; Y : 2090179)

Sitologie : plaine alluviale, piémont

Fiabilité : site certain

Interprétation : annexe agricole

Superficie : 2507 m²

Matériaux architecturaux : *tegulae* peu nombreuses

Autre mobilier : céramique : sigillée sud gauloise (1bord : Drag 18/31) ; revêtement argileux indet (2) ; commune claire (4) ; commune B (20)

Activité(s) artisanale(s) : -

Datation : Haut Empire, (et Bas Empire ?)

Commentaires : Concentration de *tegulae* avec quelques tessons localisés en rebord de terrasse. Site connu par des prospections anciennes (Convert) – (Prospection : E35)

Bibliographie : -

Site : 38 139 Chavanette

Commune : Creys-Mépieu (X : 841575 ; Y : 2088250)

Sitologie : replat de pente de massif morainique

Fiabilité : site certain

Interprétation : non déterminée

Superficie : -

Matériaux architecturaux : *tegulae* peu nombreuses

Autre mobilier : verre, scories (peu nombreuses), céramique : sigillée indet (2) ; commune claire (3) ; commune B (52 dont 1 bord)

Activité(s) artisanale(s) : -

Datation : Haut Empire

Commentaires : Concentration de *tegulae* et mobilier

Bibliographie : Archive SRA, prospection R. Convert

Site : 38 139 Côte de Chogne

Commune : Creys-Mépieu (X : 841672 ; Y : 2090198)

Sitologie : milieu de pente de massif morainique

Fiabilité : indice

Interprétation : non déterminée

Superficie : 313 m²

Matériaux architecturaux : *tegulae* peu nombreuses

Autre mobilier : -

Activité(s) artisanale(s) : -

Datation : Gallo-romaine indéterminée

Commentaires : Petite concentration de *tegulae* en milieu de pente de colline qui provienne sans doute du sommet
Site connu par des prospections anciennes (Convert) – (Prospection : E109)

Bibliographie : -

Site : 38 139 Faverges

Commune : Creys-Mépieu (X : 841000 ; Y : 2089600)

Sitologie : plaine alluviale

Fiabilité : site certain

Interprétation : non déterminé

Superficie : -

Matériaux architecturaux : -

Autre mobilier : monnaies

Activité(s) artisanale(s) : -

Datation : Tène finale

Commentaires : Découverte de 5 monnaies gauloises à Faverges (cavalier des Allobroges), attestant une occupation de La Tène D.

Bibliographie : Carrara 2003

Site : 38 139 Fouilleuse

Commune : Creys-Mépieu (X : 842885 ; Y : 2090476)

Sitologie : plaine alluviale

Fiabilité : site certain

Interprétation : annexe agricole

Superficie : 817 m²

Matériaux architecturaux : *tegulae* peu nombreuses

Autre mobilier : -

Activité(s) artisanale(s) : -

Datation : Gallo-romaine indéterminée

Commentaires : Petite concentration de *tegulae*. Site connu par des prospections anciennes (Convert) – (Prospection : E2)

Bibliographie : -

Site : 38 139 Fouilleuse 2

Commune : Creys-Mépieu (X : 842930 ; Y : 2090531)

Sitologie : plaine alluviale

Fiabilité : site certain

Interprétation : annexe agricole

Superficie : 831 m²

Matériaux architecturaux : *tegulae* peu nombreuses

Autre mobilier : céramique : amphores (2)

Activité(s) artisanale(s) : -

Datation : Gallo-romaine indéterminée

Commentaires : Petite concentration de *tegulae* associée à 2 tessons d'amphore. Site connu par des prospections anciennes (Convert) – (Prospection : E3)

Bibliographie : -

Site : 38 139 Fouilleuse 3

Commune : Creys-Mépieu (X : 842874 ; Y : 2090800)

Sitologie : plaine alluviale

Fiabilité : site certain

Interprétation : annexe agricole

Superficie : 161 m²

Matériaux architecturaux : *tegulae* peu nombreuses

Autre mobilier : -

Activité(s) artisanale(s) : -

Datation : Gallo-romaine indéterminée

Commentaires : Petite concentration de *tegulae*. (Prospection : E12)

Bibliographie : -

Site : 38 139 Fouilleuse 4

Commune : Creys-Mépieu (X : 842838 ; Y : 2090783)

Sitologie : plaine alluviale

Fiabilité : site certain

Interprétation : annexe agricole

Superficie : 280 m²

Matériaux architecturaux : *tegulae* peu nombreuses

Autre mobilier : -

Activité(s) artisanale(s) : -

Datation : Gallo-romaine indéterminée

Commentaires : Petite concentration de *tegulae*. (Prospection : E13)

Bibliographie : -

Site : 38 139 Fouilleuse 5

Commune : Creys-Mépieu (X : 842902 ; Y : 2090681)

Sitologie : plaine alluviale

Fiabilité : site certain

Interprétation : annexe agricole

Superficie : 65 m²

Matériaux architecturaux : *tegulae* peu nombreuses

Autre mobilier : -

Activité(s) artisanale(s) : -

Datation : Gallo-romaine indéterminée

Commentaires : Petite concentration de *tegulae*. (Prospection : E14)

Bibliographie : -

Site : 38 139 Fouilleuse 6

Commune : Creys-Mépieu (X : 842853 ; Y : 2091014)

Sitologie : plaine alluviale

Fiabilité : site certain

Interprétation : annexe agricole

Superficie : 133 m²

Matériaux architecturaux : *tegulae* peu nombreuses

Autre mobilier : -

Activité(s) artisanale(s) : -

Datation : Gallo-romaine indéterminée

Commentaires : Petite concentration de *tegulae*. Site connu par des prospections anciennes (Convert) – (Prospection : E15)

Bibliographie : -

Site : 38 139 Fouilleuse 7

Commune : Creys-Mépieu (X : 842618 ; Y : 2090555)

Sitologie : rebord de terrasse fluvio-glaciaire

Fiabilité : indice

Interprétation : non déterminée
Superficie : 10 m²
Matériaux architecturaux : *tegulae* peu nombreuses
Autre mobilier : céramique : commune B (2)
Activité(s) artisanale(s) : -
Datation : Gallo-romaine indéterminée
Commentaires : Quelques *tegulae* fragmentées. (Prospection : E40)
Bibliographie : -

Site : 38 139 Galeysière

Commune : Creys-Mépieu (X : 846625 ; Y : 2085625)
Sitologie : replat de pente de massif morainique
Fiabilité : site certain
Interprétation : non déterminée
Superficie : -
Matériaux architecturaux : *tegulae*
Autre mobilier : -
Activité(s) artisanale(s) : -
Datation : Gallo-romaine indéterminée
Commentaires : Concentration de *tegulae*.
Bibliographie : Archives S.R.A.

Site : 38 139 Gilieu

Commune : Creys-Mépieu (X : 842859 ; Y : 2087255)
Sitologie : terrasse fluvio-glaciaire, piémont de massif
Fiabilité : site certain
Interprétation : annexe agricole
Superficie : 268 m²
Matériaux architecturaux : nombreuses *tegulae*
Autre mobilier : -
Activité(s) artisanale(s) : -
Datation : Gallo-romaine indéterminée
Commentaires : Petite concentration de *tegulae*. (Prospection : E113)
Bibliographie : -

Site : 38 139 Grotte des Cresses

Commune : Creys-Mépieu (X : 845136 ; Y : 2087871)
Sitologie : milieu de pente de massif calcaire
Fiabilité : site certain
Interprétation : grotte
Superficie : -
Matériaux architecturaux :
Autre mobilier : céramique
Activité(s) artisanale(s) : -
Datation : Protohistoire, gallo-romaine indéterminée

Commentaires : Grotte fouillée au XIX^e par Costa de Beauregard.

La couche superficielle contenait des poteries romaines sans plus de précision. La couche du dessous recouvrait 2 à 3 corps. Au dessous de sépultures, 5 couteaux de silex ont été retrouvés (1 du Grand Pressigny), accompagnés de poinçon en os, d'une perle en os, des ossements d'animaux travaillés, des glands et fruits carbonisés. Datation : Campaniforme-Age du Bronze.

Poupon signale la trouvaille d'une urne du Bronze final dans la grotte. La datation radiocarbone effectuée sur le contenu d'une urne cinéraire donne 2440±150 BP soit 896-198 cal. BC (Ly-3443) (voir catalogue sites protohistoriques).

Voir catalogue Protohistorique

Bibliographie : Bocquet 1969 p.39, Poupon 1975

Site : 38 139 La Clef

Commune : Creys-Mépieu (X : 844500 ; Y : 2088501)

Sitologie : terrasse fluvio-glaciaire

Fiabilité : site certain

Interprétation : non déterminée (villa ? édifice religieux ?)

Superficie : -

Matériaux architecturaux : nombreuses *tegulae*, moellons, enduit peint

Autre mobilier : céramique, 13 pesons

Activité(s) artisanale(s) : -

Datation : Haut Empire et III-IV^e AD

Commentaires : Petite fouille effectuée lors de la construction de la centrale nucléaire de Creys-Malville.

Une grande partie du site a été détruit et seule a été mis au jour une structure quadrangulaire (2x2 m) bâtie en pierre avec niveau de démolition dans lequel se trouve des fragments d'enduits peints. Cette couche semble dater du III-IV^e s. AD (Claire B, Luisante). La couche inférieure semble incendiée avec présence de charbons et de matériel noirci sur 50 cm. Le matériel est composé de sigillée de la Graufesenque, de communes et d'amphores orientant la datation au Haut Empire. Le reste du matériel est composé de 13 pesons dont un estampillé BELLICVS et d'os de lapin et d'oiseaux.

En l'état des données, la détermination fonctionnelle reste difficile à établir. La présence d'enduit peint laisse penser à un établissement « luxueux » type *villa* ou édifice religieux.

Bibliographie : Poupon 1975

Site : 38 139 La Faverge

Commune : Creys-Mépieu (X : 847219 ; Y : 2085949)

Sitologie : replat de pente de massif morainique

Fiabilité : indice

Interprétation : non déterminée

Superficie : -

Matériaux architecturaux : *tegulae* peu nombreuses

Autre mobilier : -

Activité(s) artisanale(s) : -

Datation : Gallo-romaine indéterminée

Commentaires : *Tegula* isolée. (Prospection : E183)

Bibliographie : -

Site : 38 139 Le Devin

Commune : Creys-Mépieu (X : 841311 ; Y : 2089197)

Sitologie : sommet massif morainique

Fiabilité : site certain

Interprétation : annexe agricole

Superficie : 123 m²

Matériaux architecturaux : *tegulae* peu nombreuses

Autre mobilier : -

Activité(s) artisanale(s) : -

Datation : Gallo-romaine indéterminée

Commentaires : Petite concentration de *tegulae*. (Prospection : E155)

Bibliographie : -

Site : 38 139 Le Devin 2

Commune : Creys-Mépieu (X : 841267 ; Y : 2089198)

Sitologie : sommet massif morainique

Fiabilité : site certain

Interprétation : annexe agricole

Superficie : 420 m²

Matériaux architecturaux : *tegulae* peu nombreuses

Autre mobilier : -

Activité(s) artisanale(s) : -

Datation : Gallo-romaine indéterminée

Commentaires : Petite concentration de *tegulae*. (Prospection : E156)

Bibliographie : -

Site : 38 139 Le Devin 3

Commune : Creys-Mépieu (X : 840906 ; Y : 2088936)

Sitologie : terrasse fluvio-glaciaire, piémont de massif

Fiabilité : indice

Interprétation : annexe agricole

Superficie : 1671 m²

Matériaux architecturaux : *tegulae* peu nombreuses

Autre mobilier : -

Activité(s) artisanale(s) : -

Datation : Gallo-romaine indéterminée

Commentaires : Epandage de *tegulae* roulée et fragmentées situé sous pylône EDF. En place ? (Prospection : E168)

Bibliographie : -

Site : 38 139 Le Devin 4

Commune : Creys-Mépieu (X : 840980 ; Y : 2088964)

Sitologie : replat de pente de massif morainique

Fiabilité : site certain

Interprétation : annexe agricole

Superficie : 2420 m²

Matériaux architecturaux : *tegulae* peu nombreuses
Autre mobilier : -
Activité(s) artisanale(s) : -
Datation : Gallo-romaine indéterminée
Commentaires : Concentration de *tegulae*. (Prospection : E169)
Bibliographie : -

Site : 38 139 Le Devin 5

Commune : Creys-Mépieu (X : 841296 ; Y : 2089240)
Sitologie : sommet massif morainique
Fiabilité : indice
Interprétation : non déterminée
Superficie : 77 m²
Matériaux architecturaux : *tegulae* peu nombreuses
Autre mobilier : -
Activité(s) artisanale(s) : -
Datation : Gallo-romaine indéterminée
Commentaires : Petite concentration de *tegulae*. (Prospection : E170)
Bibliographie : -

Site : 38 139 Les Galotières

Commune : Creys-Mépieu (X : 842479 ; Y : 2088350)
Sitologie : terrasse fluvio-glaciaire, piémont de massif
Fiabilité : indice
Interprétation : non déterminée
Superficie : 11 m²
Matériaux architecturaux : *tegulae* peu nombreuses
Autre mobilier : -
Activité(s) artisanale(s) : -
Datation : Gallo-romaine indéterminée
Commentaires : Petite concentration de *tegulae*. (Prospection : E111)
Bibliographie : -

Site : 38 139 Les Galotières 2

Commune : Creys-Mépieu (X : 842496 ; Y : 2088323)
Sitologie : terrasse fluvio-glaciaire, piémont de massif
Fiabilité : site certain
Interprétation : annexe agricole
Superficie : 432 m²
Matériaux architecturaux : *tegulae* peu nombreuses
Autre mobilier : -
Activité(s) artisanale(s) : -
Datation : Gallo-romaine indéterminée
Commentaires : Petite concentration de *tegulae*. (Prospection : E112)
Bibliographie : -

Site : 38 139 Les Mollards

Commune : Creys-Mépieu (X : 846412 ; Y : 2085879)

Sitologie : replat de pente de massif morainique

Fiabilité : site certain

Interprétation : non déterminée

Superficie : 4867 m²

Matériaux architecturaux : *tegulae* peu nombreuses

Autre mobilier : -

Activité(s) artisanale(s) : -

Datation : Gallo-romaine indéterminée

Commentaires : Concentration de *tegulae*. Site connu par des prospections anciennes (Convert) – (Prospection : E116)

Bibliographie : -

Site : 38 139 Marsenoux

Commune : Creys-Mépieu (X : 846440 ; Y : 2086067)

Sitologie : milieu de pente de massif morainique

Fiabilité : site certain

Interprétation : annexe agricole

Superficie : 144 m²

Matériaux architecturaux : *tegulae* peu nombreuses, moellons

Autre mobilier : -

Activité(s) artisanale(s) : -

Datation : Gallo-romaine indéterminée

Commentaires : Petite concentration de *tegulae*. Site connu par des prospections anciennes (Convert) – (Prospection : E115)

Bibliographie : -

Site : 38 139 Marsenoux 2

Commune : Creys-Mépieu (X : 846478 ; Y : 2086205)

Sitologie : replat de pente de massif morainique

Fiabilité : site certain

Interprétation : *villa*

Superficie : 2576 m²

Matériaux architecturaux : nombreuses *tegulae*, moellons, *tubulus*

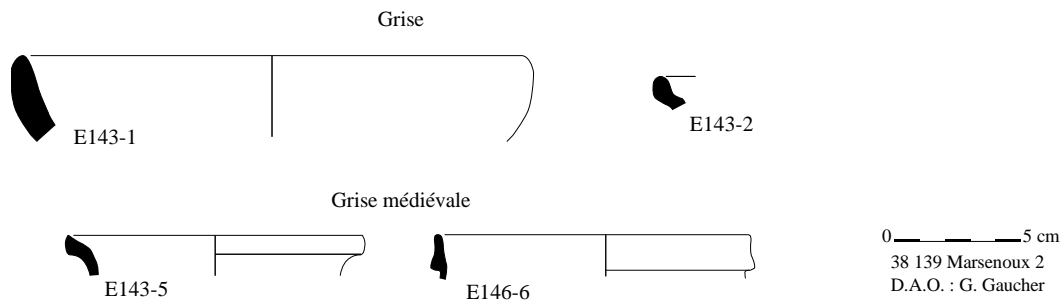
Autre mobilier : céramique : commune B non tournée (2) ; commune A micacée (2) ; commune B (21 dont 2 bords) ; céramique B du haut Moyen Age (2 bords) ; amphores (1 hispanique)

Activité(s) artisanale(s) : -

Datation : Haut Empire, Bas Empire ? et VII-IX^e AD.

Commentaires : Concentration de *tegulae* et de moellons associée à des fragments de *tubuli*. Le matériel céramique est composé de quelques tessons dont 3 bords du haut Moyen Age (bandeau de première et deuxième générations et lèvre éversée: VI-VIII^e voire VIII-X^e). Site connu par des prospections anciennes (Convert) – (Prospection : E143)

Bibliographie : -



Site : 38 139 Molard Viret

Commune : Creys-Mépieu (X : 841746 ; Y : 2090588)

Sitologie : terrasse fluvio-glaciaire, piémont de massif

Fiabilité : site certain

Interprétation : annexe agricole

Superficie : 278 m²

Matériaux architecturaux : *tegulae* peu nombreuses

Autre mobilier : -

Activité(s) artisanale(s) : -

Datation : Gallo-romaine indéterminée

Commentaires : Petite concentration de *tegulae*. Site connu par des prospections anciennes (Convert) – (Prospection : E18)

Bibliographie : -

Site : 38 139 Molard Viret 2

Commune : Creys-Mépieu (X : 841846 ; Y : 2090787)

Sitologie : terrasse fluvio-glaciaire, piémont de massif

Fiabilité : site certain

Interprétation : annexe agricole

Superficie : 323 m²

Matériaux architecturaux : *tegulae* peu nombreuses

Autre mobilier : -

Activité(s) artisanale(s) : -

Datation : Gallo-romaine indéterminée

Commentaires : Petite concentration de *tegulae*. Site connu par des prospections anciennes (Convert) – (Prospection : E19)

Bibliographie : -

Site : 38 139 Mollard Montagnat

Commune : Creys-Mépieu (X : 840616 ; Y : 2090434)

Sitologie : terrasse fluvio-glaciaire, piémont de massif

Fiabilité : site certain

Interprétation : annexe agricole

Superficie : 4452 m²

Matériaux architecturaux : nombreuses *tegulae*

Autre mobilier : scories (peu nombreuses), céramique : sigillée sud gauloise (1) ; commune B (1)

Activité(s) artisanale(s) : -

Datation : Haut Empire

Commentaires : Concentration de *tegulae* avec 2 tessons. Site connu par des prospections anciennes (Convert) – (Prospection : E51)

Bibliographie : -

Site : 38 139 Montcheau

Commune : Creys-Mépieu (X : 840978 ; Y : 2090059)

Sitologie : terrasse fluvio-glaciaire

Fiabilité : site certain

Interprétation : habitat rural

Superficie : 204 m²

Matériaux architecturaux : nombreuses *tegulae*, moellons

Autre mobilier : verre, 1 fragment de meule, 1 peson, scories (peu nombreuses), 2 monnaies, épingle en os, céramique : sigillée revêtement argileux; allobroge

Activité(s) artisanale(s) : -

Datation : I-III^e AD

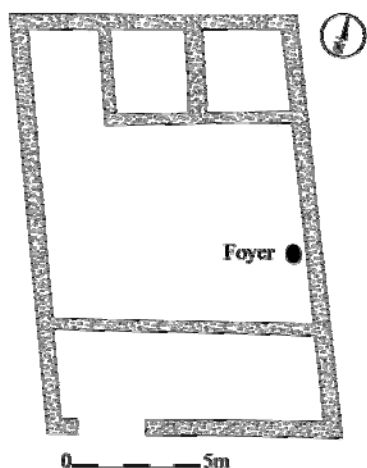
Commentaires : Ferme gallo-romaine fouillée par Poupon en 1977. Le bâtiment mesure 17x12 m et composé de deux corps de bâtiment organisés autour d'une cour fermée dans laquelle a été découvert un foyer. Les murs sont arasés car affleurant sous la terre arable. Large de 60 cm, ils reposent sur des fondations en galet, et sont construits en moellons calcaire liés au mortier. Le nombre de *tegulae* indique une couverture en dur.

Le corps de bâtiment sud est ouvert sur l'extérieur. Le matériel laisse penser à une zone artisanale et de stockage (dolia, poids de métier à tisser.)

Le corps de bâtiment nord est sans doute le corps d'habitation principal. Des céramiques des épingles en os, des fragments de meule et 2 monnaies dont une de Trajan et l'autre de Faustine la jeune constituent le mobilier retrouvé.

La chronologie de son occupation va du I^{er} au début du III^e siècle. (Prospection : E108)

Bibliographie : Poupon 1977, 1978, Jospin, Poupon 2002



d'après Jospin, Poupon 2002

Site : 38 139 Montclar

Commune : Creys-Mépieu (X : 842434 ; Y : 2088985)

Sitologie : terrasse fluvio-glaciaire, piémont de massif

Fiabilité : site certain

Interprétation : annexe agricole

Superficie : 237 m²

Matériaux architecturaux : *tegulae* peu nombreuses

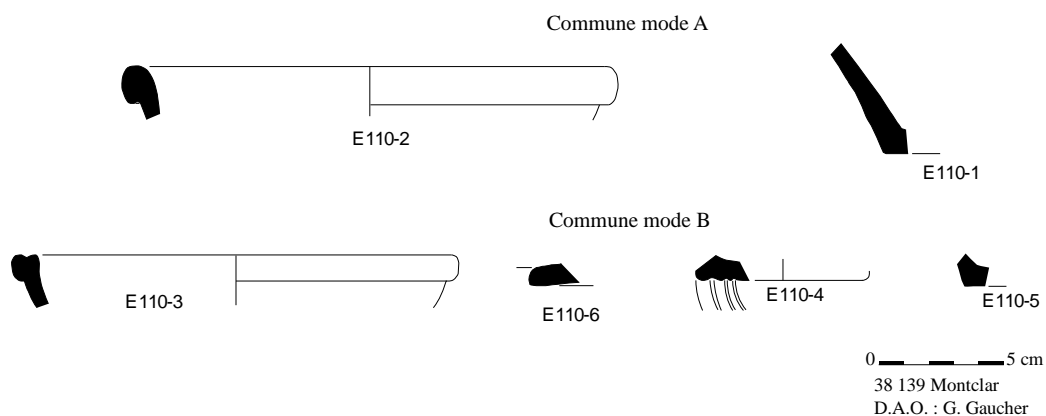
Autre mobilier : céramique : sigillée gauloise (2) ; commune A non tournée (3 dont 1 bord) ; commune A (1) ; commune B (11 dont 4 bords)

Activité(s) artisanale(s) : -

Datation : II-III^e AD

Commentaires : Petite concentration de *tegulae* et de quelques tessons au bord d'un chemin la datation est fournie par les formes de communes plutôt caractéristiques des II-III^e s. AD. (Prospection : E110)

Bibliographie : -



Site : 38 139 Saint Alban

Commune : Creys-Mépieu (X : 845859 ; Y : 2087601)

Sitologie : sommet de massif calcaire

Fiabilité : site certain

Interprétation : non déterminée

Superficie : -

Matériaux architecturaux : *tegulae* peu nombreuses

Autre mobilier : céramique

Activité(s) artisanale(s) : -

Datation : Protohistoire, Bas Empire

Commentaires : Site sondé lors de l'opération ArchéoRhône sur le site de Saint-Alban qui est une maison forte médiévale.

Des vestiges d'habitats du Bronze final associé à des sépultures (voir catalogue sites protohistoriques).

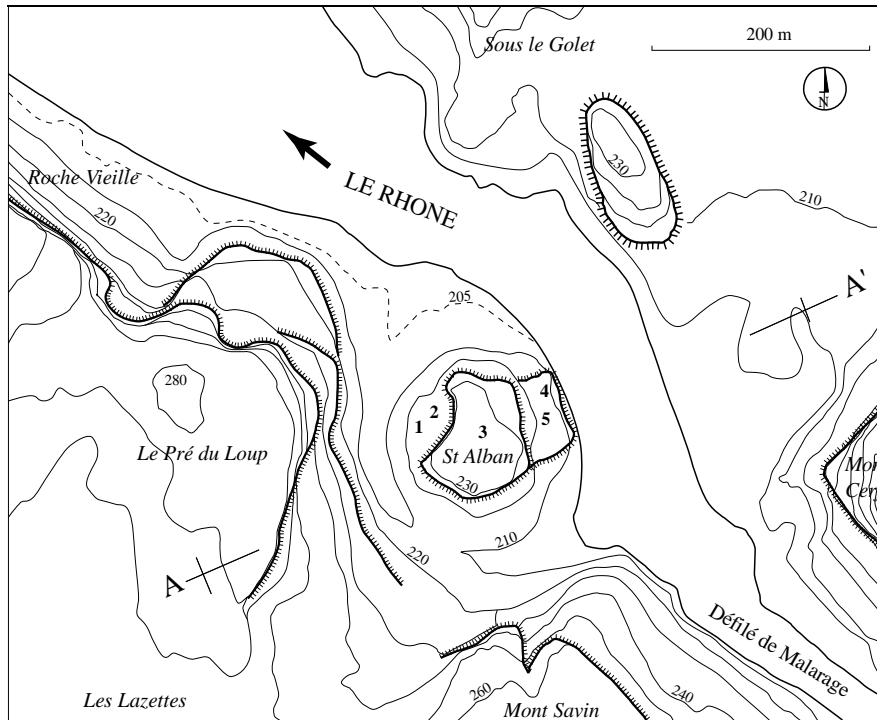
Un niveau gallo-romain du Bas Empire associant céramiques et trous de poteaux a été localisé au sommet de l'éperon de Saint-Alban (locus A), mais en l'absence de fouilles extensives, il n'est pas possible de caractériser la fonction du site.

Un remblai médiéval a été en partie fouillé et correspond sans doute à l'installation de la maison forte de Saint-Alban dont la première mentionne date de 1241.

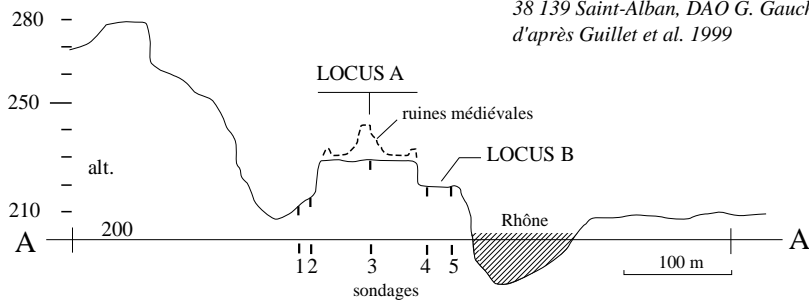
Un niveau avec des *tegulae* a été repéré dans le locus B mais sans structures apparentes.

Voir catalogue Protohistorique

Bibliographie : Voruz 1987, Guillet et al. 1999



38 139 Saint-Alban, DAO G. Gaucher
d'après Guillet et al. 1999



Site : 38 148 Dolomieu

Commune : Creys-Mépieu (X : - ; Y : -)

Sitologie : inconnu

Fiabilité : site certain

Interprétation : trésor monétaire

Superficie : -

Matériaux architecturaux : -

Autre mobilier : monnaies

Activité(s) artisanale(s) : -

Datation : La Tène finale

Commentaires : Découverte d'un trésor monétaire gaulois sur la commune de Dolomieu, comprenant des monnaies au cheval galopant et des monnaies à l'hippocampe attestant une occupation à La Tène D. La localisation précise n'est pas indiquée

Bibliographie : Deroc 1983

Site : 38 183 Grand Marais

Commune : Granieu (X : 853438 ; Y : 2072790)

Sitologie : plaine alluviale, berge de rivière

Fiabilité : site certain

Interprétation : habitat rural

Superficie : 9779 m²

Matériaux architecturaux : nombreuses *tegulae*, moellons, marbre

Autre mobilier : verre, hache en fer, clef, 1 fragment de meule, 4 pesons, scories (peu nombreuses), céramique : sigillée italique (1), sigillée gauloise (679 dont 142 bords : Drag 15a, Drag 16 (2), Drag 18 (14), Drag 18a (10), Drag 18b (2), Drag 22a (5), Drag 27b (3), Drag 27c (7), Drag 29a, Drag 29b (2), Drag 33 (5), Drag 33a2 (8), Drag 33b (2), Drag 33c (2), Drag 35/36 (27), Drag 36, Drag 37 (16), Drag 37a (5), Drag 37b (10), Drag 38, Ritt 12 (2), Walt 78/80)) claire B (19 dont 6 bords B 8) ; revêtement argileux (138 dont 24 bords : LUI 1, LUI 27 (10), LUI 28, LUI 29 (3), LUI 36, LUI 37A, LUI 40, LUI 61, LUI 7 (3), LUI 70) ; plombifère (1) ; paroi fine (1) ; commune B non tournée (36 dont 8 bords) ; commune A non tournée (2) ; commune claire (480 dont 40 bords) ; commune A micacée (2) ; commune A (84 dont 10 bords) ; commune B (476 dont 117 bords (10 trad indigène), dont décor à la molette) ; allobroge (9 dont [NOST]ERF, NO[STER], CASSIOL[VS], CFM..., SEVVO FECIT, QVINTINVS, SEXTVS, MARTINVS) ; céramique bistre (11 bords) ; céramique B du haut Moyen Age (7 bords) ; pierre ollaire (53 dont 13 bords) ; amphores (108 dont 3 Africaines, 51 Bétiques (dont Dressel 7-11 (4), Dressel 12 (1), Dressel 20 (4), Dressel 20c (2), Dressel 20d, Dressel 20e (3), Haltern 70 (10)), 3 Tarraconnaises, 24 Gauloises (dont G 2 (2), Dressel 2/4 (Fréjus ?), G 3 (?), G 4), 4 Italiques (Dressel 6) ; *dolium* (1)

Activité(s) artisanale(s) : atelier de verrier, et de métallurgie

Datation : Tène finale, I-IV^e AD puis VI-VII^e AD et enfin quelques éléments des X-XII^e s.

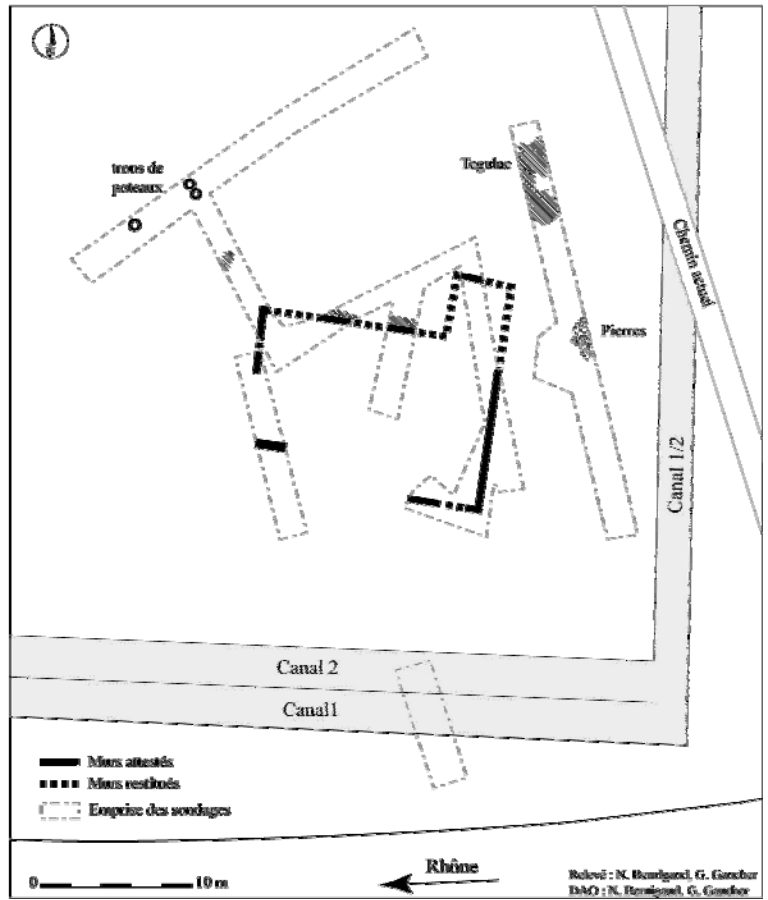
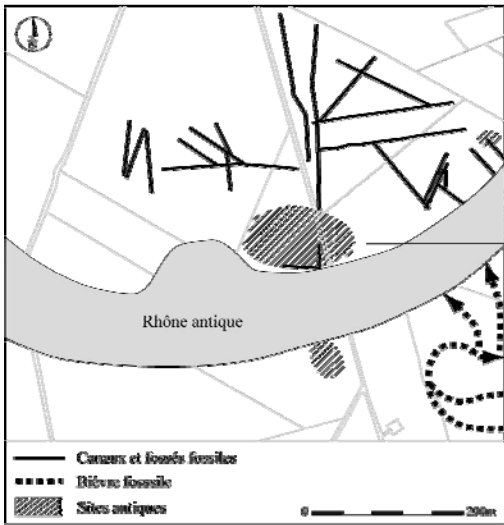
Commentaires : Large concentration de *tegulae*, moellons associé à un mobilier important localisé sur les berges du Rhône antique.

L'interprétation fonctionnelle est difficile à établir. En effet, un fragment de placage de marbre retrouvé en surface laissait penser à un établissement de rang supérieur (*villa*, présence d'un temple), mais comme pour le site 38 022 le Grand Marais, il se peut que cet éléments architectonique soit en fait un produit destiné au commerce : une anomalie dans le cours du Rhône du début de l'Antiquité visible en topographie permettrait d'accréditer l'hypothèse d'une installation de débarcadère et donc d'une installation en rapport avec le commerce et le transport sur le fleuve.


Des sondages effectués sur le site ont permis de mettre en évidence des structures hydrauliques (fossés) peut être en relation avec un petit atelier métallurgique (post-réduction et travail du fer) dont l'occupation se situerait aux I-II^e siècle de notre ère.

L'occupation globale du site est attestée depuis le I^{er} siècle jusqu'au haut Moyen Age (bord à bandeau de première et de deuxième génération : VI-VII^e s.) et au X-XII^e s. (mode A décor à la molette). (Prospection : Morel 18-19)

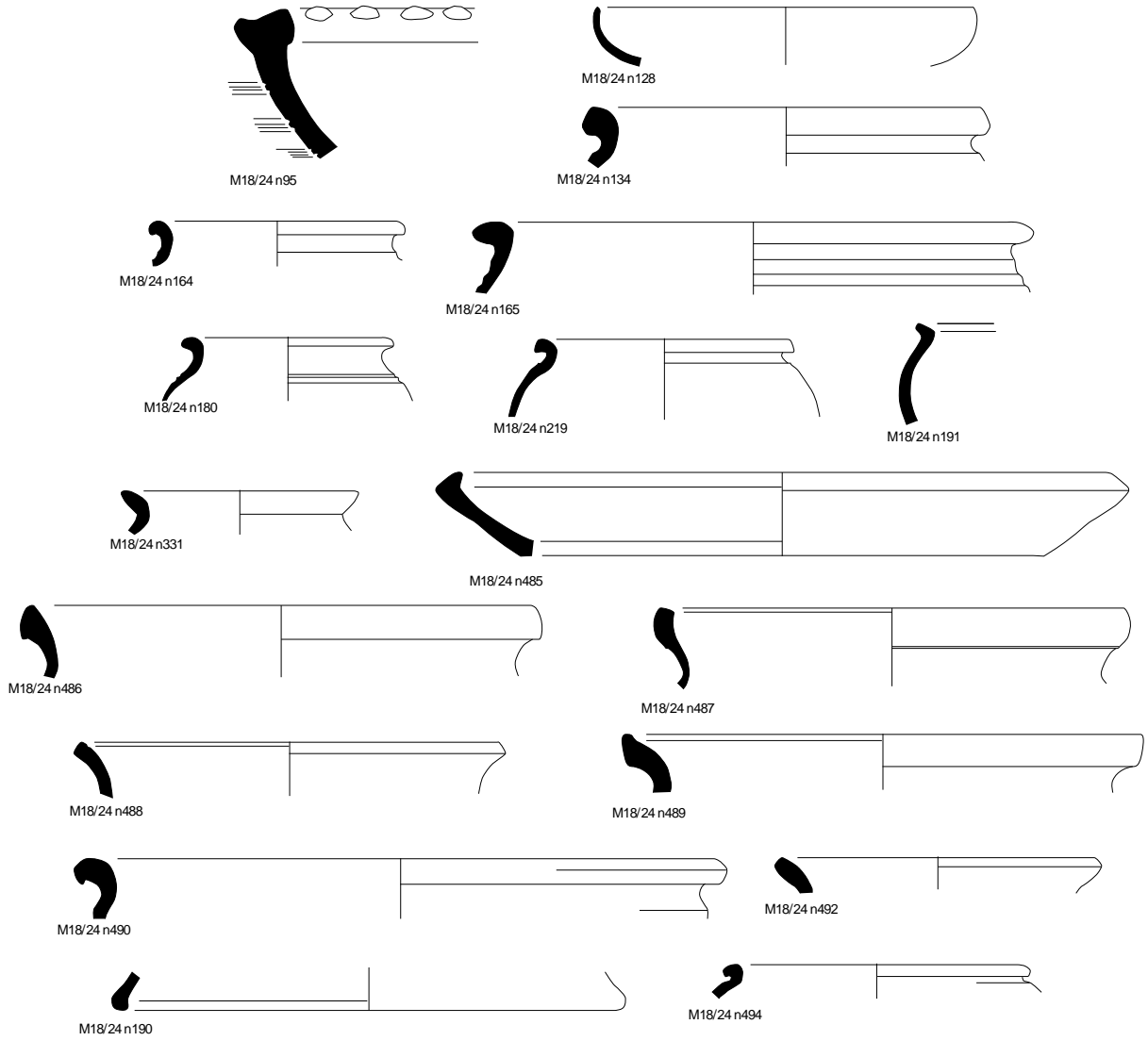
Bibliographie : Bleu et *al.* 2006a, Bleu et *al.* 2007b, Pellegrino 2010, Horry 2006, 2010.



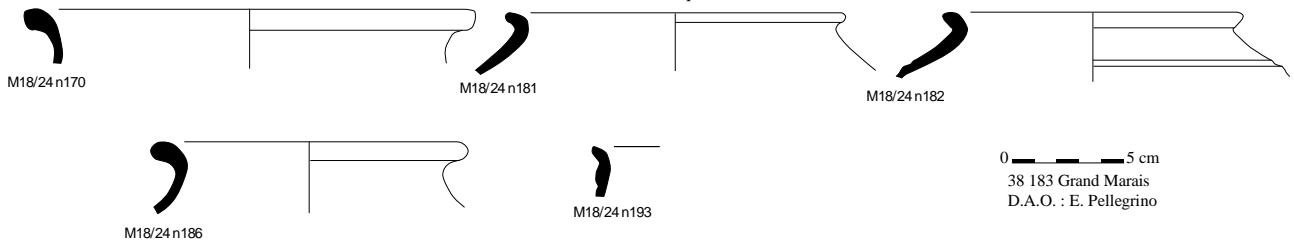
Modelée



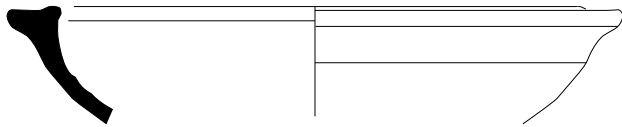
Commune brune



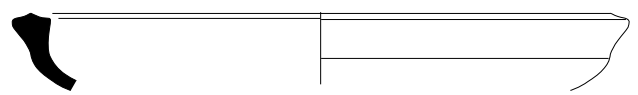
Kaolinitique



0 ——— 5 cm
 38 183 Grand Marais
 D.A.O. : E. Pellegrino



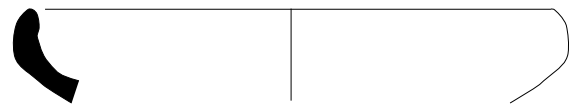
M18/24 n84



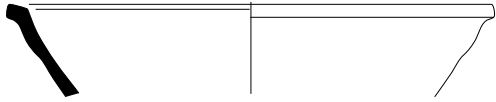
M18/24 n96



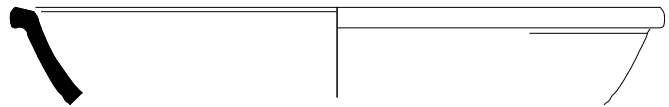
M18/24 n97



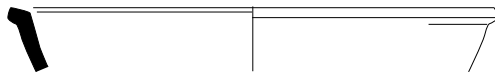
M18/24 n98



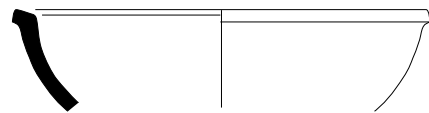
M18/24 n103



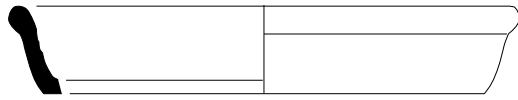
M18/24 n105



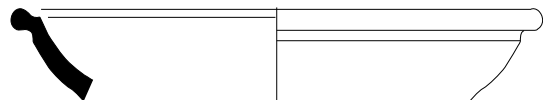
M18/24 n115



M18/24 n116



M18/24 n117



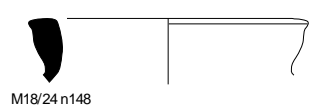
M18/24 n118



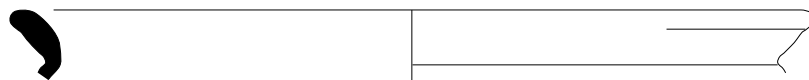
M18/24 n124



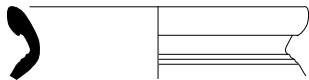
M18/24 n129



M18/24 n148



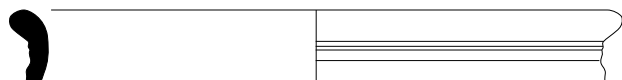
M18/24 n144



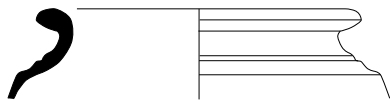
M18/24 n151



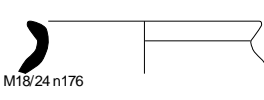
M18/24 n161



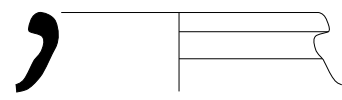
M18/24 n166



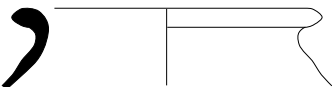
M18/24 n167



M18/24 n176



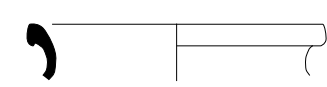
M18/24 n177



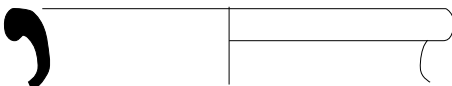
M18/24 n178



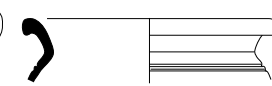
M18/24 n189



M18/24 n194



M18/24 n195



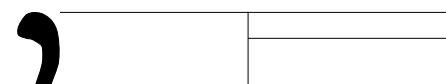
M18/24 n196



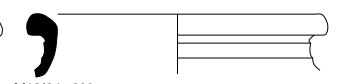
M18/24 n197



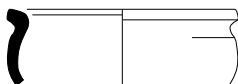
M18/24 n198



M18/24 n199

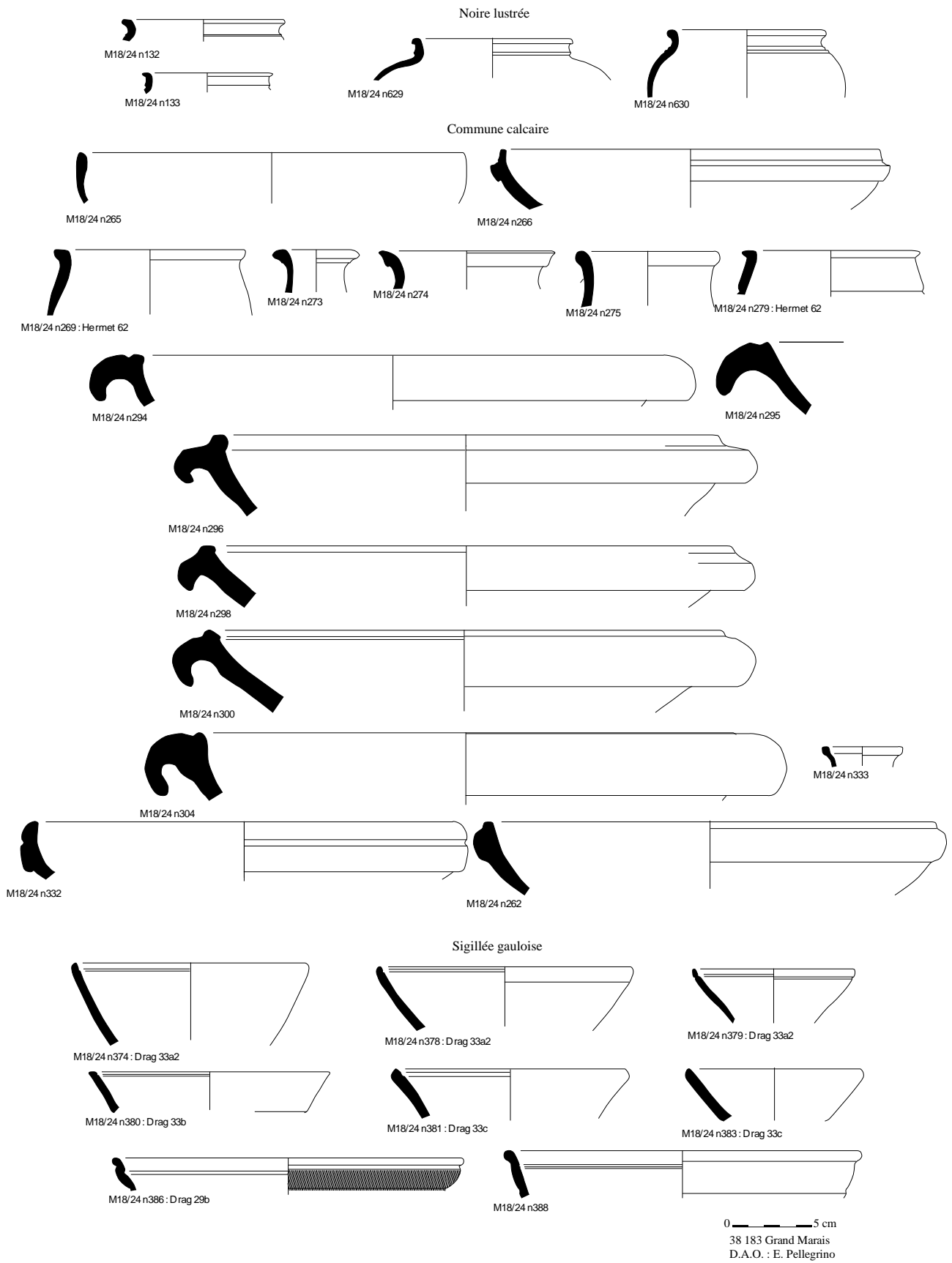


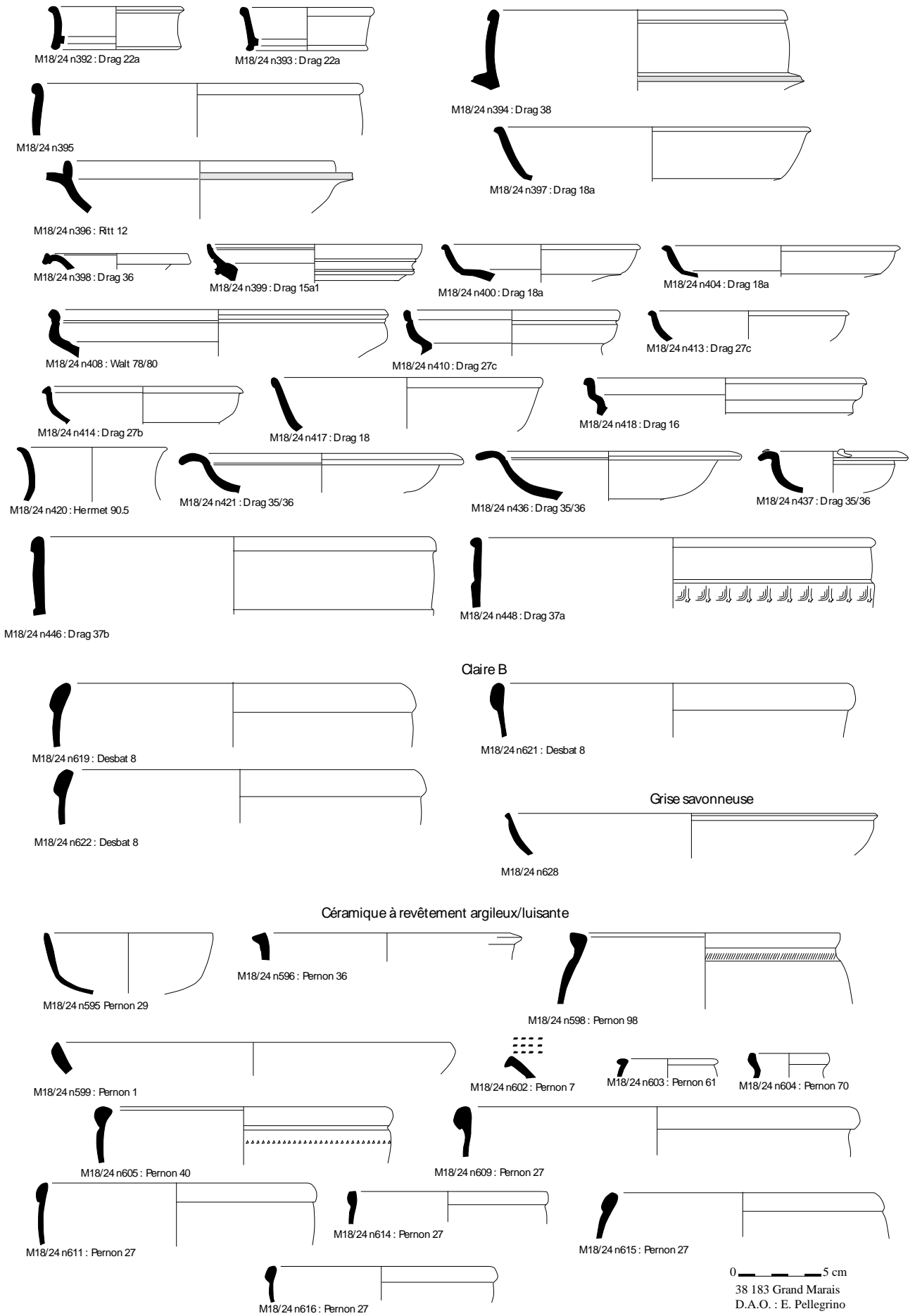
M18/24 n200



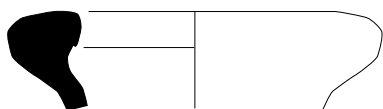
M18/24 n154

0 ——— 5 cm
38 183 Grand Marais
D.A.O. : E. Pellegrino

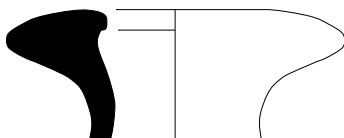




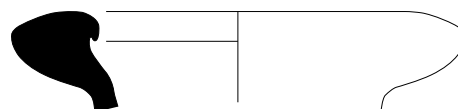
Amphores



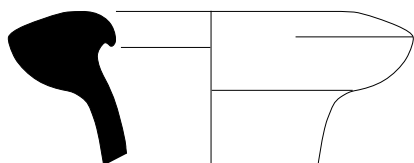
M18/24 n318 : Bétique Dressel 20c



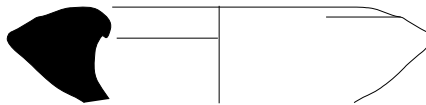
M18/24 n319 : Bétique Dressel 20d



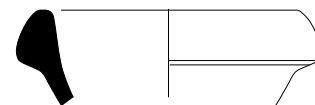
M18/24 n320 : Bétique Dressel 20c



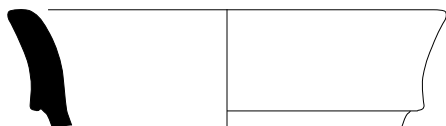
M18/24 n322 : Bétique Dressel 20e



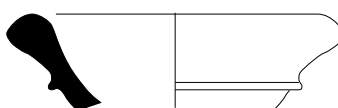
M18/24 n323 : Bétique Dressel 20e



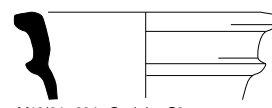
M18/24 n334 : Gauloise G4



M18/24 n335 : Bétique Dressel 12



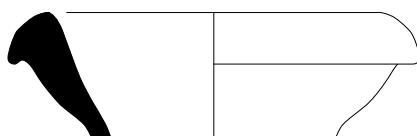
M18/24 n336 : Gauloise G3?




M18/24 n284 : Gauloise G2



M18/24 n285 : Bétique Dressel 7/11

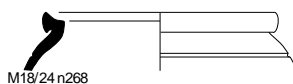


M18/24 n286 : Bétique Dressel 7/11



M18/24 n287

Bistre



M18/24 n268

0 ——— 5 cm

38 183 Grand Marais
D.A.O. : E. Pellegrino

Pierre ollaire



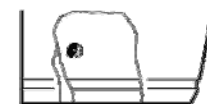
18-8



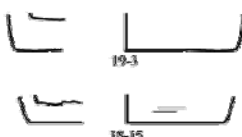
18-3



18-2



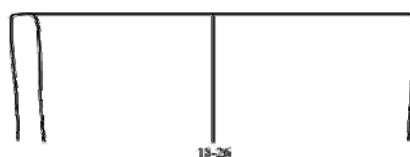
18-18



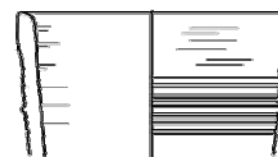
18-15



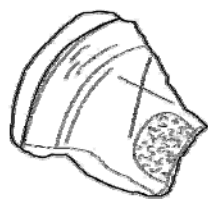
18-20



18-26



18-1



18.19.24-2



18.19.24-1



18.19.24-3

0 ——— 3cm

38 183 Le Grand Marais
DAO pierre ollaire : M. Lhémon

Site : 38 183 Grand Marais 2

Commune : Granieu (X : 853488 ; Y : 2072624)

Sitologie : plaine alluviale, berge de rivière

Fiabilité : site certain

Interprétation : annexe agricole

Superficie : 1872 m²

Matériaux architecturaux : nombreuses *tegulae*, moellons

Autre mobilier : 1 monnaie, céramique : sigillée sud gauloise (1) ; sigillée gauloise du centre (1) ; luisante (1) ; commune A non tournée (1) ; commune claire (5 dont 1 bord) ; commune A micacée (3 dont 1 décor à la molette) ; commune B (26 dont 7 bords) ; allobroge (1) ; amphores (1)

Activité(s) artisanale(s) : -

Datation : II-III^e AD, X-XII^e AD

Commentaires : Concentration de *tegulae* et moellons localisé le long d'une berge du paléocours du Rhône.

La chronologie de l'occupation est difficile à établir, mais une coupe réalisée dans un canal actuel qui recoupe le site a permis de reconnaître un mur (blocs calcaire liés au mortier et lissage au fer) au dessus d'un aménagement de blocs calcaire sur la berge du Rhône. Une monnaie de Commode à la base de cet aménagement a été retrouvée.

La chronologie de l'ensemble serait donc plutôt II-III^e siècle (présence de céramique Allobroge). Présence d'un tesson du X-XII^e s. (Prospection : Morel 24)

Bibliographie : Bleu et al. 2003

Site : 38 183 Grand Marais 4

Commune : Corbelin (X : 852585 ; Y : 2073522)

Sitologie : plaine alluviale, berge de rivière

Fiabilité : site certain

Interprétation : *villa* ?

Superficie : 11461 m²

Matériaux architecturaux : nombreuses *tegulae*, moellons, *tubulus*, marbre

Autre mobilier : verre, bijou, objet en bronze, 2 fragments de meule, 1 peson, scories (peu nombreuses), 1 monnaie, 1 fragment de bracelet en verre bleu cobalt (Gebhart série 38, Tène D1), céramique : imitation de sigillée (1) ; sigillée gauloise (27 dont 12 bords : Drag 15, Drag 15a2, Drag 18/31, Drag 22, Drag 24/25 (2), Drag 29b, Ritt 8b, Ritt 9b, Vernhet A1, Vernhet B2) ; sigillée italique (7 dont 2 bords : Consp 20) ; claire B (14 dont 12 bords : B 8 (10), B 53, B 15, B 3, B 31) ; claire D (3 dont 1 bord : D 61a) ; revêtement argileux indet (312 dont 45 bords : LUI 1 (3), LUI 10 (4), LUI 15 (3), LUI 19, LUI 2 (2), LUI 27 (14), LUI 27 ou 37 (3), LUI 29, LUI 30, LUI 37a (3), LUI 37b (4), LUI 7 (3), LUI 94) ; commune B non tournée (18 dont 6 bords, et décor peigné) ; commune A non tournée (4) ; commune claire (203 dont 10 bords) ; commune A (250 dont 23 bords) ; commune B (283 dont 41 bords (7 trad indigène), dont décor à la molette) ; céramique bistre (27 bords) ; céramique B du haut Moyen Age (18 bords) ; pierre ollaire (91 dont 27 bords) ; amphores (66 dont 6 Gauloise (1 Gauloise 4) et 1 Tarraconnaise (Pascual 1))

Activité(s) artisanale(s) : -

Datation : Tène finale jusqu'au VII^e AD, fréquentation XIV^e s.


Commentaires : Concentration de *tegulae*, moellons et autres matériaux architecturaux (fragments de torchis, marbre, *tubuli*, et base ou chapiteau de colonne calcaire) interprétable comme un site de *villa*, localisé sur le bourrelet alluvial du Rhône antique.

1 monnaie de Gratien. Matériel métallique : un anneau en bronze, fragment de petite tête de lion en bronze (extrémité de timon ?).

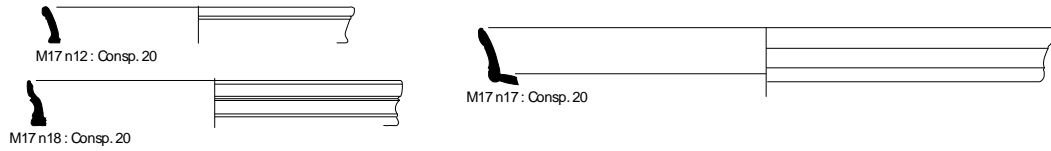
L'occupation commence pendant La Tène D1, puis une faible occupation au Haut Empire et forte occupation de l'Antiquité Tardive qui va jusqu'au VI-VII^e siècle, voire des VIII-IX^e siècles (lèvres en bandeau de première et 2 de

deuxième génération). Présence d'1 tesson du XIV^e s. qui atteste peut-être une fréquentation du site ou de travaux agraires. (Prospection : Morel 16-17-36)

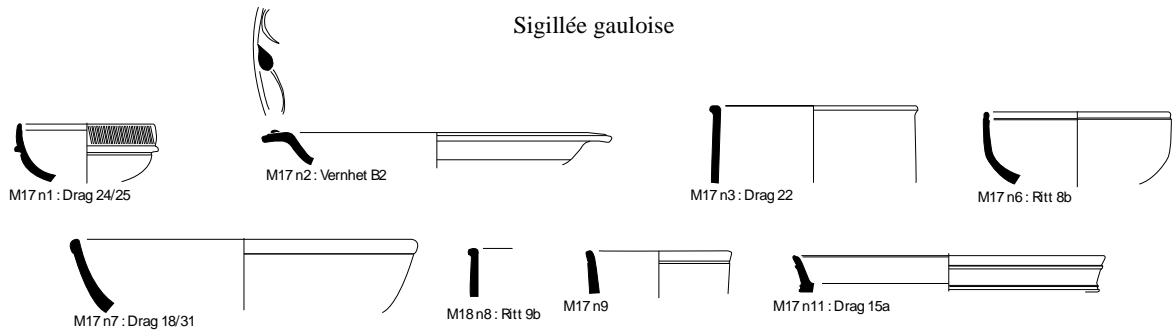
Bibliographie : Bellon, Perrin 2010, Horry 2010, Pellegrino 2010.



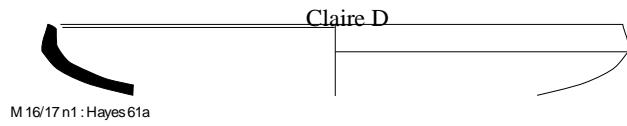
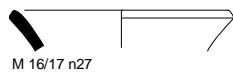
Sigillée italique



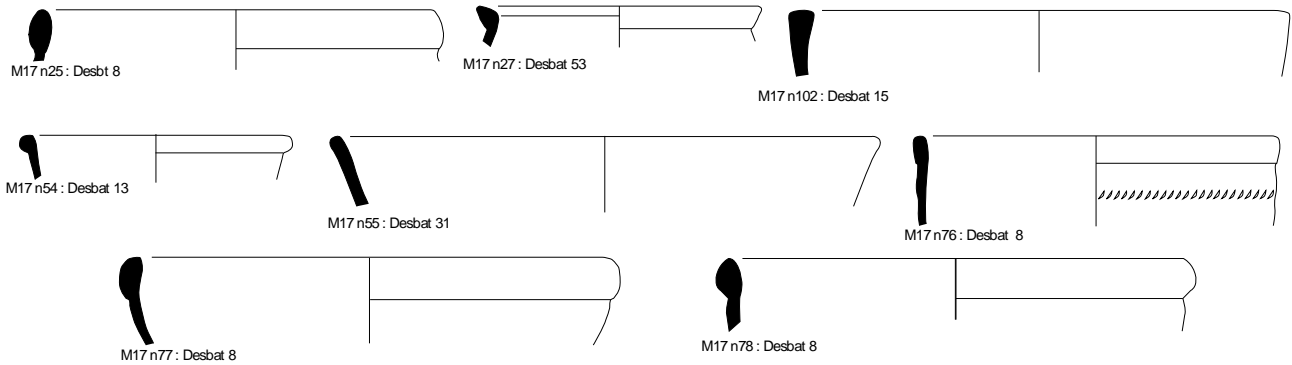
Sigillée gauloise



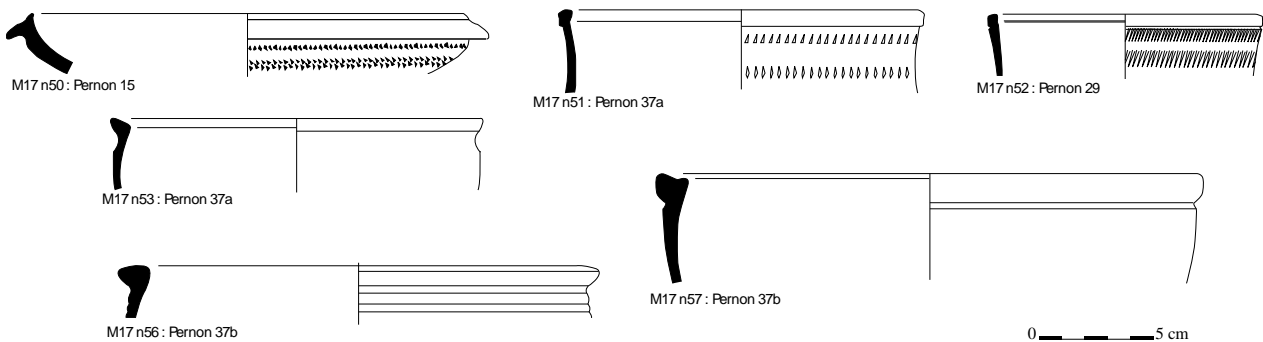
Céramique à verni noir



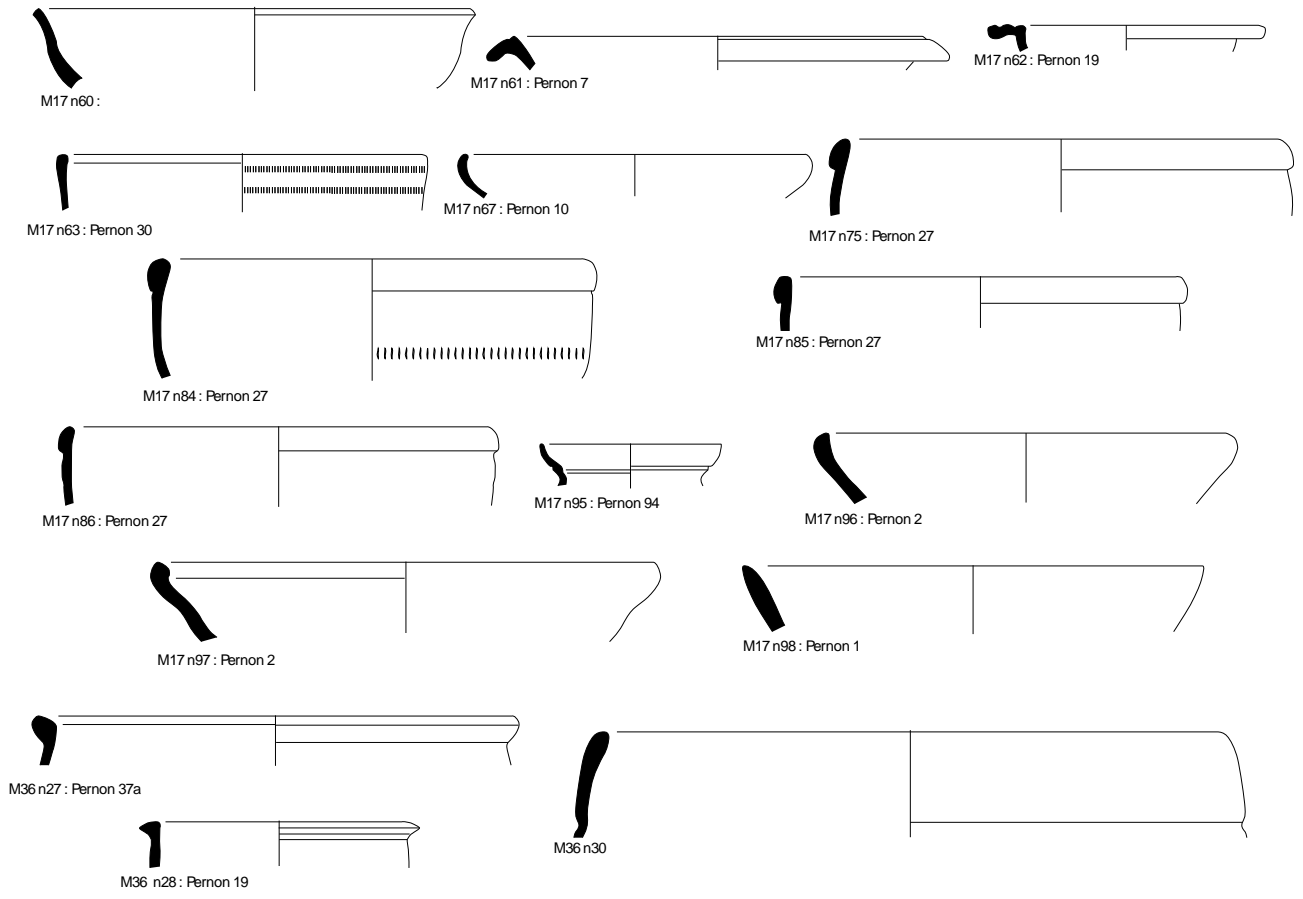
Claire B




Céramiques à revêtement argileux/luisante



0 ——— 5 cm
38 183 Grand Marais 4
D.A.O. : E. Pellegrino

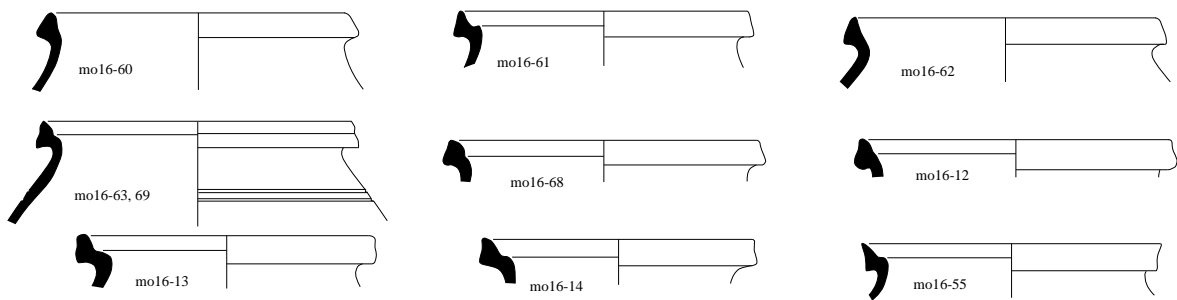


Amphores

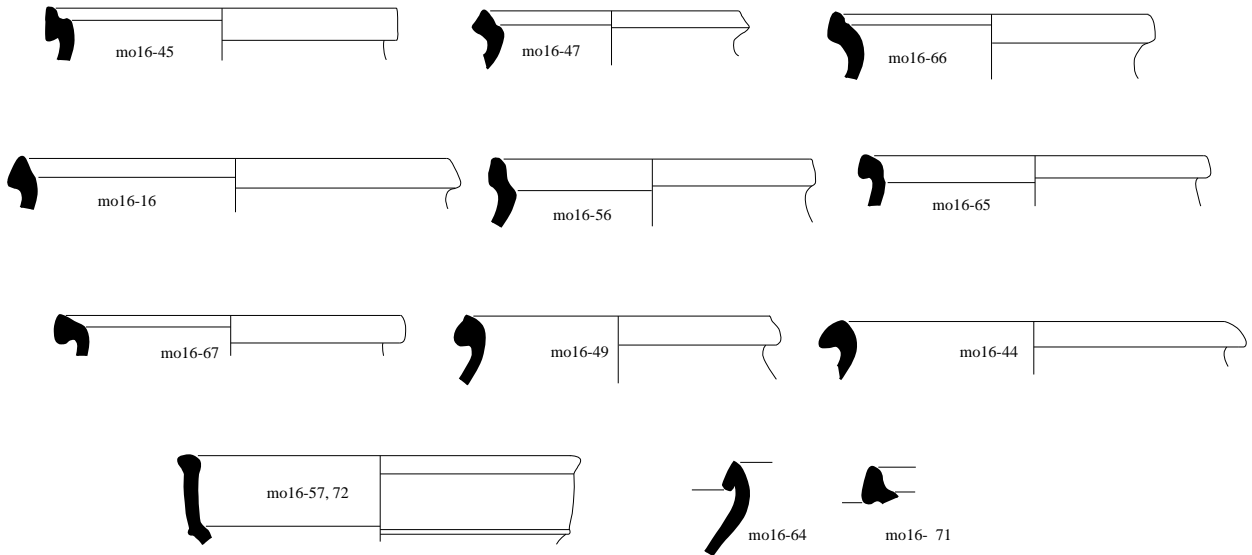


0 ——— 5 cm
38 183 Grand Marais 4
D.A.O. : E. Pellegrino

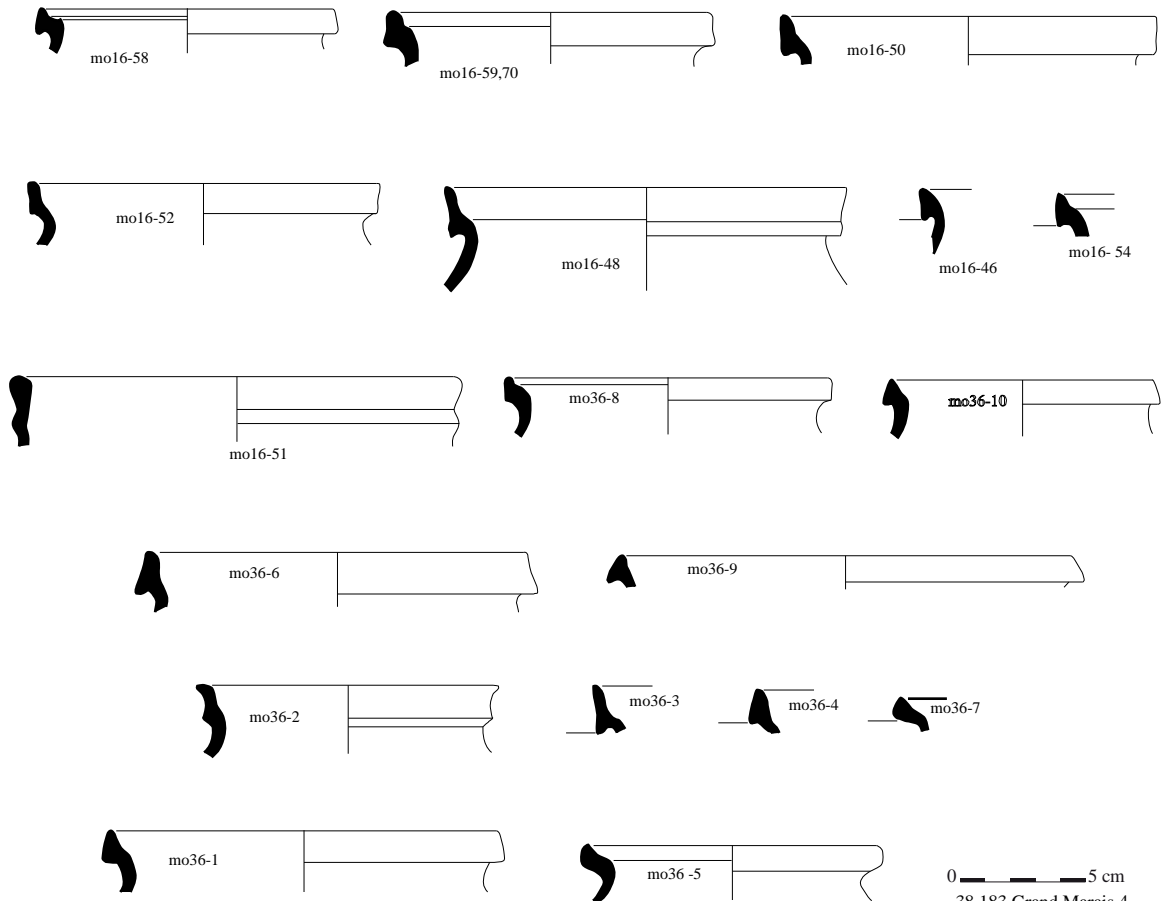
Bistre



38 183 Grand Marais 4
Bistre : D.A.O. : G. Gaucher

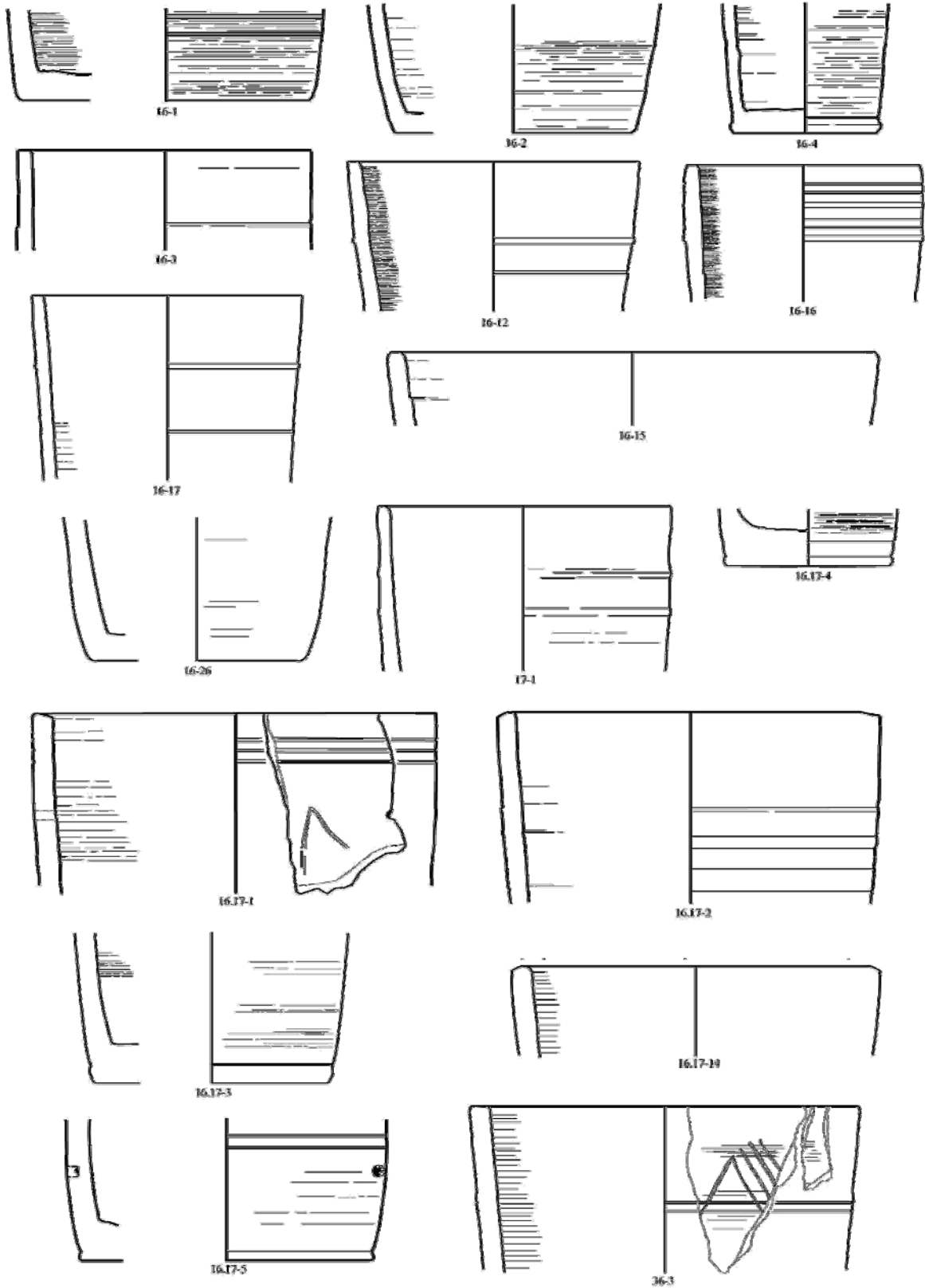


Médiévale Mode B



0 ——— 5 cm
 38 183 Grand Marais 4
 D.A.O. Médiévale : G. Gaucher

Pierre ollaire



0 3cm

38 183 Le Grand Marais 4
DAO pierre ollaire : M. Lhemon

Site : 38 183 Grand Marais 5

Commune : Corbelin (X : 852672 ; Y : 2073084)

Sitologie : plaine alluviale, berge de rivière

Fiabilité : site certain

Interprétation : entrepôt commercial ? *villa* ?

Superficie : 10258 m²

Matériaux architecturaux : nombreuses *tegulae*, moellons, marbre, enduit peint

Autre mobilier : bijou, fragment de sculpture, 2 fragments de meule, 6 pesons, céramique : sigillée sud gauloise (53 dont 16 bords : Drag 37 (5), Drag 18/31 (2), Drag 36 (3), Drag 33 (2), Drag 27) ; sigillée gauloise du centre (82 dont 17 bords : Drag 45 (2), Drag 37 (4), Drag 33 (3), Drag 30, Dech 57, Drag 35/36 (3), Drag 42) ; claire B (4) ; claire D (11 dont 2 bords : D 50b (2)) ; luisante (184 dont 30 bords : LUI 28 (3), LUI 7 (2), LUI 94, LUI 27 (7), LUI 15, LUI 36 (3), LUI 9, LUI 37 (2), LUI 32/34, LUI 72, LUI 62 (2)) ; engobée tardive (6) ; revêtement argileux indet (78 dont 13 bords type LUI 27) ; paroi fine (7) ; commune B non tournée (6 dont 3 bords, et décor peigné) ; commune claire (169 dont 16 bord) ; commune A micacée (3) ; commune A (31 dont 10 bords, dont décor de chevrons) ; commune B (275 dont 125 bords (1 trad indigène)) ; allobroge (4 dont FN..., M..., [NO]STE[R], SI...) ; pierre ollaire (1) ; amphores (63 dont 1 gauloise 4)

Activité(s) artisanale(s) : -

Datation : Tène finale potentielle, I-V^e AD.

Commentaires : Concentration de *tegulae*, moellons associé à un fragment de revêtement en marbre et fragment d'enduit peint. Le site est localisé en bordure du Rhône antique. Le mobilier est abondant et outre la céramique, un fragment de tête en marbre a été retrouvé, ainsi qu'une bague en bronze au serpent.

L'interprétation de ce site pose problème. Il peut s'agir d'une *villa* à cause du matériel indiquant des activités agricoles associé à des matériaux de construction type marbre et enduit peint. Peut être a-t-on là aussi un site qui pourrait avoir un lien avec le transport par le fleuve ?

La chronologie donne une occupation depuis le début du I^{er} siècle jusqu'au V^e s. (Prospection : Morel 21)

Bibliographie : -

Site : 38 183 Le Champs 5

Commune : Granieu (X : 853704 ; Y : 2072926)

Sitologie : plaine alluviale, berge de rivière

Fiabilité : site certain

Interprétation : annexe agricole

Superficie : 581 m²

Matériaux architecturaux : *tegulae* peu nombreuses, galets

Autre mobilier : -

Activité(s) artisanale(s) : -

Datation : Gallo-romaine indéterminée

Commentaires : Petite concentration de *tegulae* et galets localisée au bord du Rhône antique

Bibliographie : -

Site : 38 183 Le Marais

Commune : Granieu (X : 853279 ; Y : 2072731)

Sitologie : plaine alluviale, berge de rivière

Fiabilité : indice

Interprétation : non déterminée

Superficie : -

Matériaux architecturaux : *tegulae* peu nombreuses, moellons

Autre mobilier : céramique : sigillée gauloise du centre (1) ; revêtement argileux indet (2) ; commune claire (10 dont 2 bords) ; commune A (2) ; commune B (1) ; pierre ollaire (1)

Activité(s) artisanale(s) : -

Datation : Haut et Bas Empire indéterminé

Commentaires : Petit épandage de *tegulae* et moellons associé à quelques tessons. (Prospection : Morel 81)

Bibliographie : -

Site : 38 247 Anclenoux

Commune : Montalieu-Vercieu (X : 838000 ; Y : 2093800)

Sitologie : replat de pente de massif morainique

Fiabilité : indice

Interprétation : *villa* ?

Superficie : -

Matériaux architecturaux :

Autre mobilier : -

Activité(s) artisanale(s) : -

Datation : Gallo-romaine indéterminée

Commentaires : Identification d'une villa. Mais les critères d'identification matériels ne sont pas énoncés.

Bibliographie : Archives S.R.A.

Site : 38 247 Chalépont 2

Commune : Montalieu-Vercieu (X : 839775 ; Y : 2096346)

Sitologie : plaine alluviale

Fiabilité : site certain

Interprétation : habitat rural

Superficie : 1500 m²

Matériaux architecturaux : *tegulae* peu nombreuses, galets, moellons

Autre mobilier : céramique

Activité(s) artisanale(s) : -

Datation : Protohistoire, I^{er} AD potentielle puis V/VI - VIII^e AD

Commentaires : Fouille lors de l'opération ArchéoRhône.

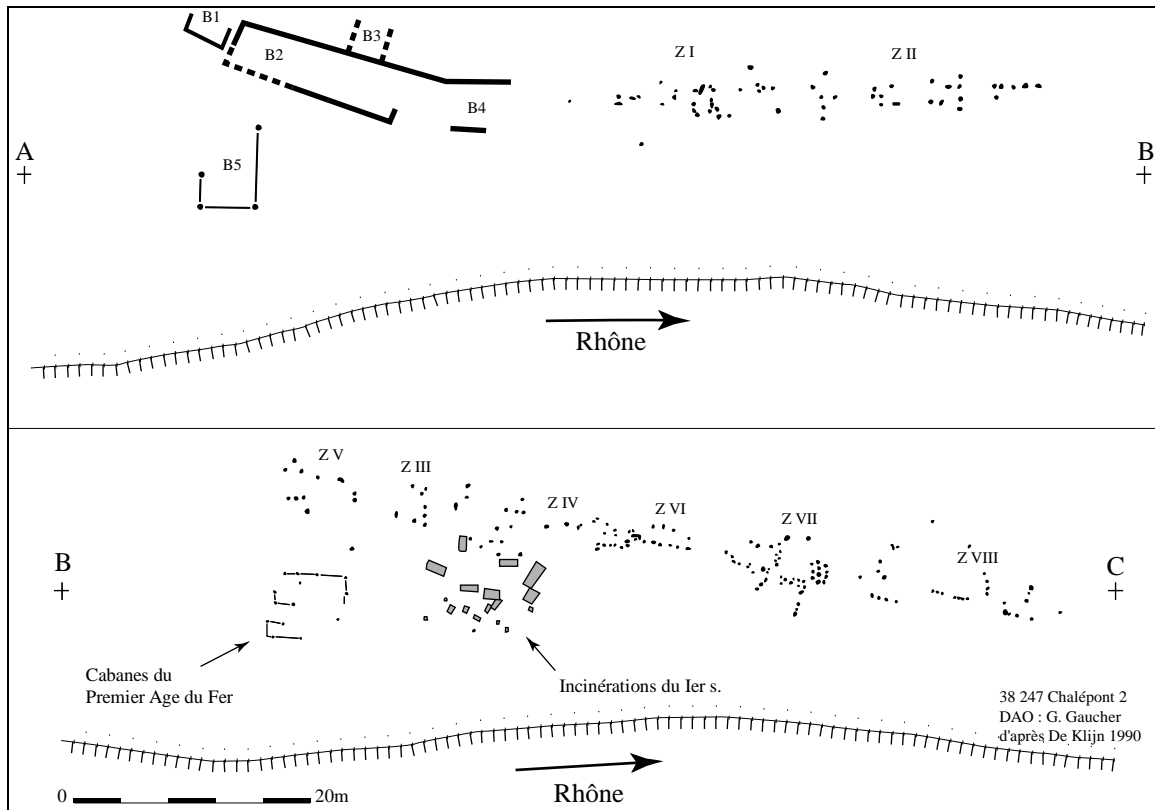
Un bâtiment du Premier Age du Fer de 8x5 m matérialisé par trous de poteaux, associé à quelques fosses et quelques foyers, plus une sépulture à incinération très érodée par les travaux de la CNR (voir catalogue sites protohistoriques).

Pour la période antique : une nécropole du I^{er} s. est recoupée par des installations plus tardives : un bâtiment quadrangulaire à sol empierré (B1 à B4) de 27x10 m dont il ne subsiste que les fondations en pierres sèches et fragments de *tegulae*. A quelques mètres, 8 petits bâtiments de 5x5 m constitué par des dallages de galets et des trous de poteaux (Z I à Z VIII, sont-ce des greniers ?) et un de 12x5 m comprenant des fragments de *tegulae* (B5). Ils sont reliés entre eux par un système de clôture.

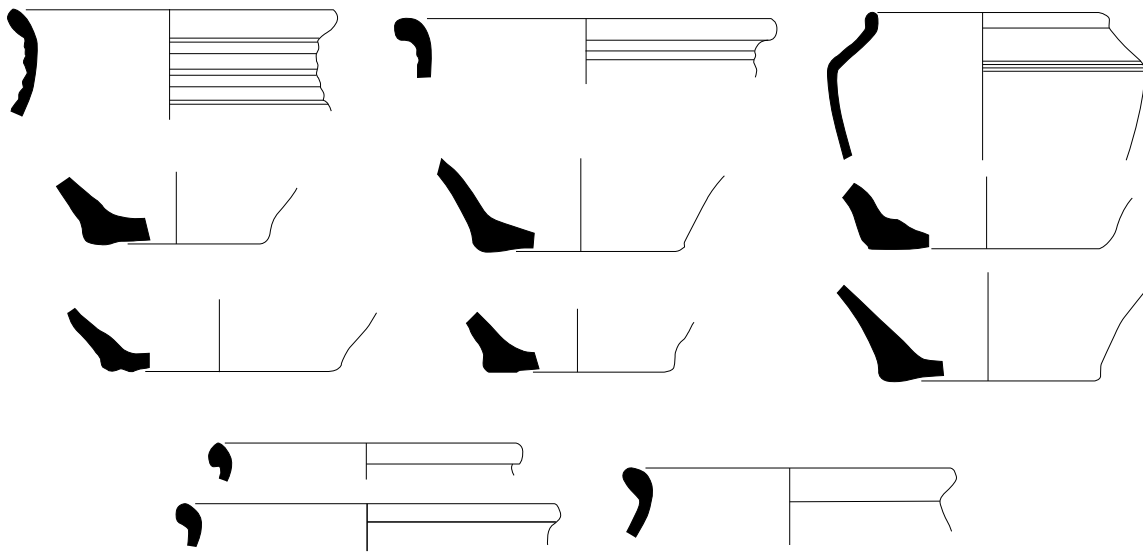
Les éléments de datation sont assez peu nombreux compte tenu de l'érosion des vestiges. Des céramiques attestent d'une occupation probable dès du I^{er} s AD à moins qu'il ne s'agisse de matériel issu des tombes. Une occupation des V/VI^e-VIII^e s. est attestée par quelques fragments de luisante et de commune. (3 lèvres en bandeau de première génération en mode B)

Voir catalogue Protohistorique

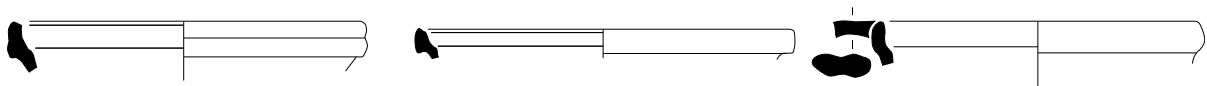
Bibliographie : De Klijn 1990.



Commune mode B



Médiévale mode B



Luisante



0 5 cm
38 247 Chalépoint 2
d'après De Klijin 1990

Site : 38 247 Chamboud 2

Commune : Montalieu-Vercieu (X : 840275 ; Y : 2096803)

Sitologie : plaine alluviale, piémont

Fiabilité : site certain

Interprétation : non déterminée

Superficie : 1402 m²

Matériaux architecturaux : nombreuses *tegulae*, galets

Autre mobilier : -

Activité(s) artisanale(s) : -

Datation : Gallo-romaine indéterminée

Commentaires : Concentration de *tegulae* et galets. (Prospection : E96)

Bibliographie : -

Site : 38 247 Champagne

Commune : Montalieu-Vercieu (X : 838025 ; Y : 2094900)

Sitologie : terrasse fluvio-glaciaire

Fiabilité : site certain

Interprétation : non déterminée

Superficie : -

Matériaux architecturaux : *tegulae*

Autre mobilier : -

Activité(s) artisanale(s) : -

Datation : Gallo-romaine indéterminée

Commentaires : Concentration de *tegulae*.

Bibliographie : Archives S.R.A.

Site : 38 247 Cornou

Commune : Montalieu-Vercieu (X : 838950 ; Y : 2095525)

Sitologie : terrasse fluvio-glaciaire

Fiabilité : site certain

Interprétation : non déterminée

Superficie : -

Matériaux architecturaux : *tegulae*

Autre mobilier : -

Activité(s) artisanale(s) : -

Datation : Gallo-romaine indéterminée

Commentaires : Concentration de *tegulae*.

Bibliographie : Archives S.R.A.

Site : 38 247 Fessine

Commune : Montalieu-Vercieu (X : 838902 ; Y : 2096062)

Sitologie : terrasse fluvio-glaciaire

Fiabilité : site certain

Interprétation : annexe agricole

Superficie : 357 m²

Matériaux architecturaux : *tegulae* peu nombreuses

Autre mobilier : -

Activité(s) artisanale(s) : -

Datation : Gallo-romaine indéterminée

Commentaires : Concentration de *tegulae*. Site connu par des prospections anciennes (Convert) – (Prospection : E93)

Bibliographie : -

Site : 38 247 Fessine 2

Commune : Montalieu-Vercieu (X : 838885 ; Y : 2096103)

Sitologie : terrasse fluvio-glaciaire

Fiabilité : site certain

Interprétation : annexe agricole

Superficie : 565 m²

Matériaux architecturaux : *tegulae* peu nombreuses

Autre mobilier : céramique : sigillée indet (1)

Activité(s) artisanale(s) : -

Datation : Haut Empire

Commentaires : Concentration de *tegulae*. Site connu par des prospections anciennes (Convert) – (Prospection : E94)

Bibliographie : -

Site : 38 247 La Garide

Commune : Montalieu-Vercieu (X : 837325 ; Y : 2095150)

Sitologie : replat de pente de massif morainique

Fiabilité : site certain

Interprétation : habitat rural

Superficie : -

Matériaux architecturaux : Nombreuses *tegulae*

Autre mobilier : verre (7), 1 peson, scories (peu nombreuses), céramique : sigillée indet (3) ; métallescente (2) ; commune claire (3), commune grise (44), fragment de bronze (1)

Activité(s) artisanale(s) : -

Datation : Haut et Bas Empire indéterminé

Commentaires : Concentration de *tegulae*, céramiques, verre, scories, peson. Prospection R. Convert 1991.

Bibliographie : -

Site : 38 247 Le Bourg

Commune : Montalieu-Vercieu (X : 838325 ; Y : 2095050)

Sitologie : rebord de terrasse fluvio-glaciaire

Fiabilité : indice

Interprétation : villa ?

Superficie : -

Matériaux architecturaux :

Autre mobilier : -

Activité(s) artisanale(s) : -

Datation : Gallo-romaine indéterminée

Commentaires : Trouaille de mosaïque sur une parcelle maintenant bâtie lors d'une prospection effectuée par

Convert. Le site se localiserait en rebord de terrasse à proximité de la rivière de Fouron. Peut être est-ce un site de villa?

Bibliographie : Archives S.R.A.

Site : 38 247 Mauchamps

Commune : Montalieu-Vercieu (X : 837348 ; Y : 2094506)

Sitologie : pied de massif morainique

Fiabilité : indice

Interprétation : non déterminée

Superficie : -

Matériaux architecturaux : *tegulae* peu nombreuses

Autre mobilier : -

Activité(s) artisanale(s) : -

Datation : Tène finale ? et Haut Empire

Commentaires : Lors d'une prospection par Convert, découverte d'une concentration de *tegulae*. Des diagnostics INRAP effectués sur ces parcelles ont révélés des indices d'occupation antiques durant le Haut Empire (drains, puits, fosses) mais pas de témoins direct de bâtiments (trous de poteaux, murs). A noter qu'un fossé de drainage a pu être daté du I^{er} s. av. J.-C. sur la base de découverte d'amphore Dressel

Bibliographie : Gabayet 2003, Bleu 2004

Site : 38 247 Port Bigara

Commune : Montalieu-Vercieu (X : 839432 ; Y : 2095720)

Sitologie : plaine alluviale, rebord de rivière ?

Fiabilité : site certain

Interprétation : structure hydraulique indéterminée

Superficie : -

Matériaux architecturaux : Moellons calcaires, mortier, *tegulae* peu nombreuses

Autre mobilier : -

Activité(s) artisanale(s) : -

Datation : Gallo-romain indéterminé

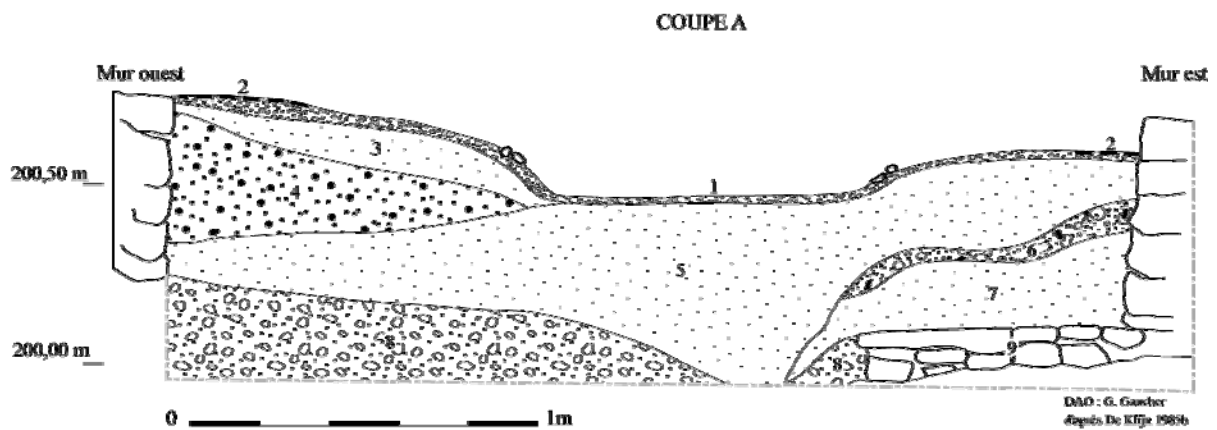
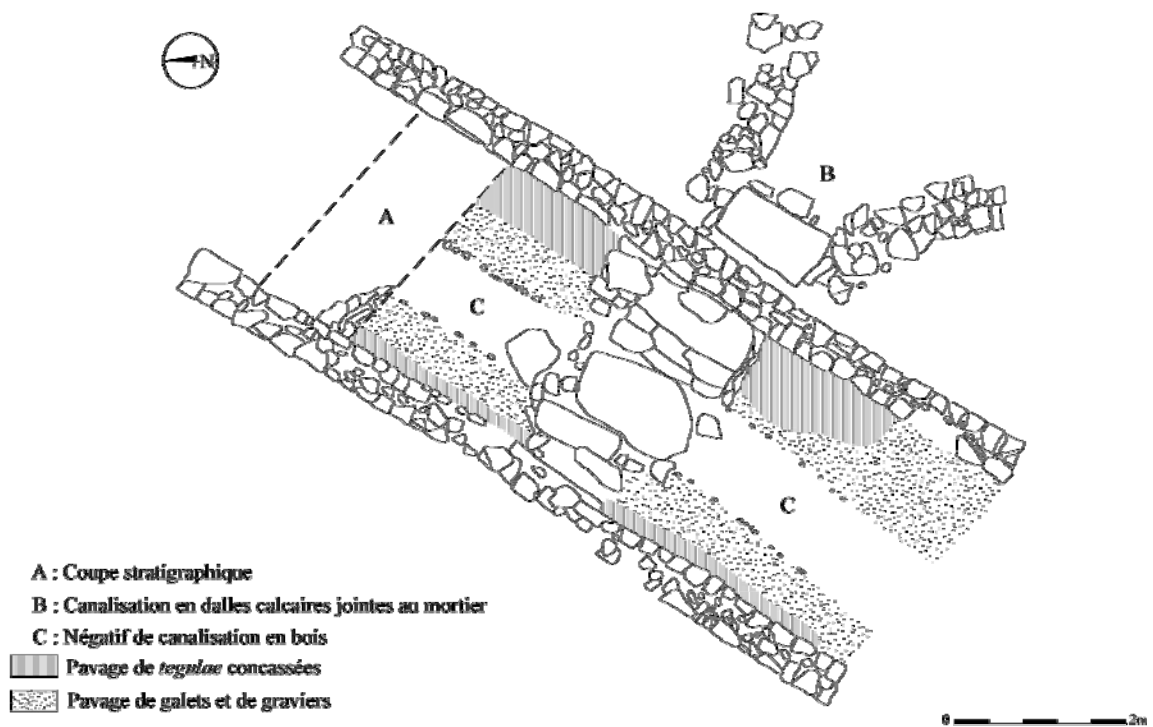
Commentaires : Site découvert lors de l'opération ArchéoRhône. Il s'agit d'une construction constituée de deux murs de moellons calcaires liés au mortier blanc, parementés sur les faces intérieures et extérieures. Ils sont construits sur une pente sud-ouest/nord-est assez forte. 2 canalisations en association avec ces 2 murs ont été repérées. La première en forme d'entonnoir est du même type de construction que les murs et semble chaînée à l'un d'entre eux (B). L'autre est localisée parallèlement aux murs et est bordée de dalles et galets posés sur champs (C). Elle apparaît en négatif sur un tapis de galets et graviers, ce qui laisse penser à une construction en bois de faible pendage. Elle est interrompue par la rigole B. Elle est bordée sur les côtés par des dallages de *tegulae* concassées et des galets/graviers.

La coupe réalisée (A) a mis au jour un élément constituée de pierres sèches dont les piédroits sont constitués de dalles calcaires (9) qui est peut être à cet aménagement, ou en relation avec la rigole B.

Les seuls éléments de datations sont les *tegulae* employées dans les pavages qui permettent d'attester une datation antique.

La fonction de cette structure hydraulique n'est pas certaine. Peut être s'agit-il d'un égout, mais il peut s'agir d'un élément d'écluse en relation avec la rivière Fouron qui passe aujourd'hui à proximité et qui se jette dans le Rhône.

Bibliographie : De Klijn 1985b, 1994.



1. Rigole C tapissée de galets et graviers sur le fond et bordée de dallettes calcaires et de galets sur champ.
2. Les pavages de *tegulae* et de galets/graviers.
3. Limons sableux gris-brun.
4. *Tegulae* concassées et graviers.
5. Limons sableux gris.
6. Graviers, fragments de *tegulae* et blocs calcaires mélangés à des limons gris-brun.
7. Limons sableux gris-brun.
8. Graviers et galets (substrat fluvio-glaciaire).
9. Alignements de dallettes calcaires assemblées à sec.

Site : 38 261 Champ de Mars

Commune : Morestel (X : 843753 ; Y : 2080139)

Sitologie : pied de massif morainique

Fiabilité : site certain

Interprétation : *villa* ?

Superficie : -

Matériaux architecturaux : nombreuses *tegulae*, *tubulus*, pilettes d'hypocauste

Autre mobilier : -

Activité(s) artisanale(s) : -

Datation : Haut Empire

Commentaires : Découverte d'éléments d'hypocauste, de fragments de *tubuli*, de tuyaux de plomb avec des inscriptions (C SACID SILVIN AVG F ; SACI S A A F) et de poteries communes et de sigillées, le tout associé à la base d'un mur, au sud du cimetière, sur le champ de Mars. Ces découvertes sont interprétées comme preuve d'une agglomération ou attestant la présence d'une *villa*. Dans l'ancienne église localisée à proximité de la place du Champ de Mars, des inscriptions datées du II^e s. ont été découvertes, dont une inscription funéraire provenant d'un sarcophage et un autel dédié à Jupiter. Sont-elles liées à la présence d'un domaine ?

Bibliographie : Chauffin 1959, Colardelle 1983a, Cochet, Hansen 1986 n°38, Rémy 2004 n°572, 573.

Site : 38 261 Trollier

Commune : Morestel (X : 846056 ; Y : 2080172)

Sitologie : plaine alluviale

Fiabilité : site certain

Interprétation : non déterminé

Superficie : 2541 m²

Matériaux architecturaux : nombreuses *tegulae*, moellons

Autre mobilier : verre, céramique : sigillée sud gauloise (4 dont 2 bords : Drag 17, Drag 30) ; sigillée gauloise du centre (4 dont 1 bord Drag 37) ; revêtement argileux indet (1) ; commune B non tournée (3 dont 1 bord) ; commune claire (11) ; commune B (25 dont 1 bord) ; amphores (2)

Activité(s) artisanale(s) :

Datation : I-II^e AD

Commentaires :

Concentration de *tegulae* et moellons avec quelques éléments mobiliers (Morel 40)

Bibliographie :

Site : 38 261 Zone Industrielle

Commune : Morestel (X : 845340 ; Y : 2079908)

Sitologie : plaine alluviale

Fiabilité : site certain

Interprétation : annexe agricole

Superficie : 100 m²

Matériaux architecturaux : *tegulae* peu nombreuses, moellons

Autre mobilier : céramique : imitation de sigillée (1) ; sigillée sud gauloise (5 dont 1 bord : Drag 29) ; commune B non tournée (1) ; commune A (5) ; commune B (19 dont 2 bords)

Activité(s) artisanale(s) : -

Datation : I^{er} AD

Commentaires : Petit épandage de *tegulae* et quelques moellons associés à quelques céramiques. (Prospection : Morel

47)

Bibliographie : -

Site : 38 297 Grand-Raie

Commune : Passins (X : 839050 ; Y : 2081275)

Sitologie : replat de pente de massif morainique

Fiabilité : site certain

Interprétation : habitat rural

Superficie : -

Matériaux architecturaux : *tegulae* peu nombreuses

Autre mobilier : céramique, 1 fragment de meule, 4 monnaies, céramiques sigillées.

Activité(s) artisanale(s) : -

Datation : Haut Empire

Commentaires : Concentration de *tegulae* et mobilier dont des céramiques sigillée.

Bibliographie : Archive SRA, prospection R. Convert

Site : 38 297 Les Sables

Commune : Passins (X : 839075 ; Y : 2081175)

Sitologie : milieu de pente de massif morainique

Fiabilité : site certain

Interprétation : non déterminée

Superficie : 0

Matériaux architecturaux : *tegulae*

Autre mobilier :

Activité(s) artisanale(s) :

Datation : Gallo-romaine indéterminée

Commentaires : Concentration de *tegulae*.

Bibliographie : Archives S.R.A.

Site : 38 297 Mas du Faye

Commune : Passins (X : 840975 ; Y : 2080100)

Sitologie : replat de pente de massif morainique

Fiabilité : site certain

Interprétation : non déterminée

Superficie : -

Matériaux architecturaux : *tegulae*

Autre mobilier : -

Activité(s) artisanale(s) : -

Datation : Gallo-romaine indéterminée

Commentaires : Concentration de *tegulae*.

Bibliographie : Archives S.R.A.

Site : 38 297 Mas du Faye 2

Commune : Passins (X : 841125 ; Y : 2080000)

Sitologie : replat de pente de massif morainique

Fiabilité : site certain

Interprétation : non déterminée

Superficie : 0

Matériaux architecturaux : tegulae

Autre mobilier : -

Activité(s) artisanale(s) : -

Datation : Gallo-romaine indéterminée

Commentaires : Concentration de tegulae.

Bibliographie : Archives S.R.A.

Site : 38 297 Le Village

Commune : Passins (X : 841104 ; Y : 2081219)

Sitologie : pied de massif calcaire

Fiabilité : site certain

Interprétation : *villa*

Superficie : 150 m²

Matériaux architecturaux : nombreuses *tegulae*, *tubulus*, tesselles

Autre mobilier : céramique, toilette, fibule, clef, 1 fragment de meule

Activité(s) artisanale(s) : -

Datation : I^{er} BC – III^e AD

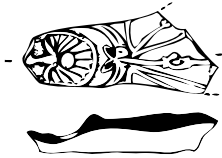
Commentaires : Fouille de sauvetage d'une partie d'une *villa* lors de la construction d'un pavillon dans le village de Passins.

La *villa* se présente comme un bâtiment allongé avec des murs arasés. L'espace intérieur est divisé en pièces qui présentent des sols avec mosaïque et des sols en terre battue. Une galerie délimitée par un stylobate flanque l'édifice au sud. Un aqueduc maçonné en mortier de tuileau et recouvert de *tegulae* est associé à ce bâtiment.

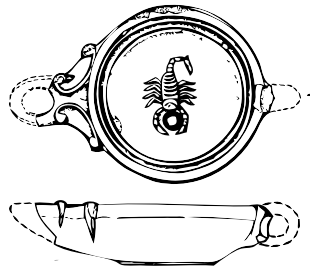
Matériel associé : Céramiques (sigillées, Allobroge, lampe), fibules en bronze palette à fard, clefs, hameçon en bronze, monnaies (domitius de Domitien, sesterce de Faustine Mère, 2 sesterces de Faustine Jeune).

L'occupation du site s'échelonne de puis la période La Tène finale (tessons de céramique) jusqu'aux II-III^e siècles.


Bibliographie : Colardelle 1983a : notice 36 à 70.



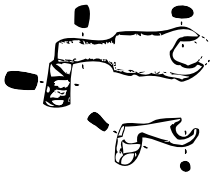
1. Fragment de lampe



2. Lampe



3. Sigillée Drag 37, Gaule du Centre



4. Clefs laconiennes en fer



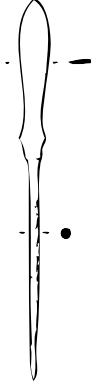
5. Hameçon en bronze



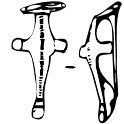
6. Epingle en bronze



7. Palette à fard en os

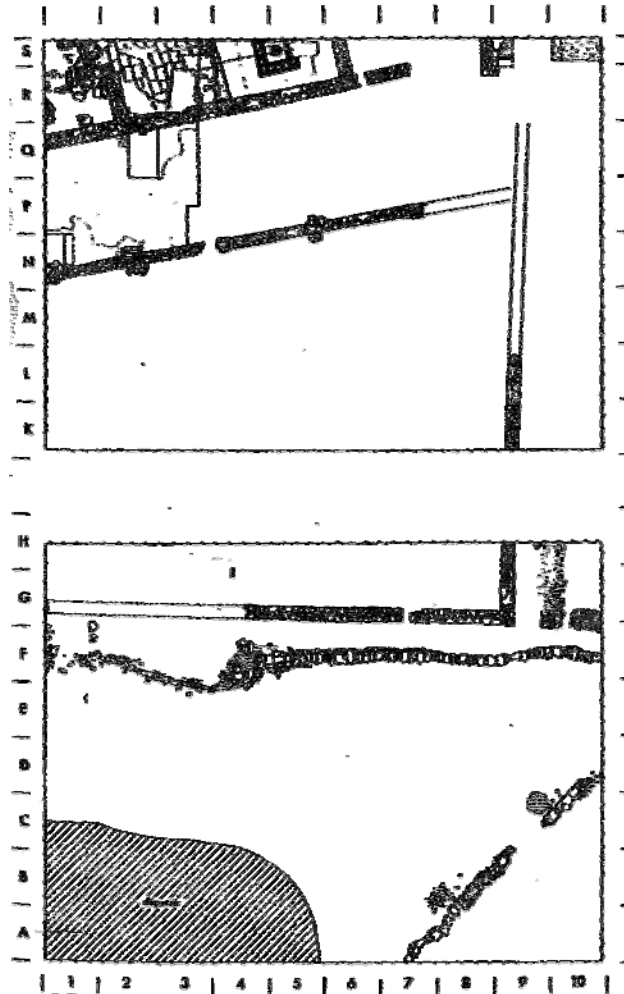


8. Instrument de chirurgie ou palette à fard



9. Fibule en bronze type Ritterling 241-245

0 ——— 5 cm
38 297 Le Village
D.A.O. : D'après Colardelle 1983a



Plan des structures mises au jour (d'après Colardelle 1983a)

Site : 38 297 Morger

Commune : Passins (X : 840825 ; Y : 2082375)

Sitologie : rebord de zone palustre

Fiabilité : site certain

Interprétation : habitat rural

Superficie : -

Matériaux architecturaux : *tegulae* peu nombreuses, galets

Autre mobilier : céramique, 1 fragment de meule, 1 peson

Activité(s) artisanale(s) : -

Datation : Haut Empire

Commentaires : L'arasement d'un dôme pierreux à révélé les fondations en galets d'un bâtiment (élévation en terre ?) associé à des *tegulae*, et du matériel mobilier : céramiques sigillée, commune, peson et meule en basalte.

Le site est localisé en bordure de marais (ancien étang de Passins).

Bibliographie : Boucher 1977, p.478.

Site : 38 320 Amblagnieu

Commune : Porcieu-Amblagnieu (X : 837151 ; Y : 2097997)

Sitologie : pied de massif morainique

Fiabilité : site certain

Interprétation : *villa*

Superficie : 10667 m²

Matériaux architecturaux : nombreuses *tegulae*, moellons, mortier de tuileau, fragment d'hypocauste, tesselles, enduit peint

Autre mobilier : verre, scories (peu nombreuses), 1 monnaie, céramique : sigillée sud gauloise (21 dont 5 bords : Drag 15/17 (2), Drag 33, Drag 37 (2)) ; sigillée gauloise du centre (13 dont 5 bords : Curle 11, Drag 18/31 (2), Drag 38, Drag 46) ; claire B (2 bords : B105, B 15) ; luisante (4 dont 1 bord : LUI 25) ; engobée tardive (2) ; commune B non tournée (17 dont 2 bords, et décor peigné) ; commune A non tournée (7 dont 1 bord) ; commune claire (48 dont 5 bords) ; commune A (18 dont 5 bords) ; commune B (201 dont 39 (4 trad indigène)) ; allobroge (2) ; céramique bistre (5 bords) ; céramique B du haut Moyen Age (6 bords) ; amphores (5 hispaniques (1 Dressel 20))

Activité(s) artisanale(s) : -

Datation : Tène finale probable, I-VII^e AD, et X-XII^e (?)

Commentaires : Site cité par Chauffin

Concentration de *tegulae*, moellons et matériaux architecturaux (pilette d'hypocauste, tesselles, *tubuli*, enduit peint) associée à du matériel céramique abondant et une monnaie de Faustine Jeune. Le site est localisé en pied de coteau du plateau calcaire de Crémieu, à proximité d'un petit ruisseau, à 200 m à l'ouest de l'église d'Amblagnieu.

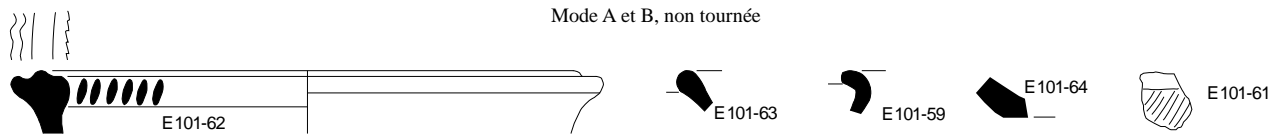
L'occupation va du I^{er} siècle au haut Moyen Age (lèvres à bandeau de première génération : : VI-VII^e, et deux lèvres évasées : X-XII^e). La surface du site est sous-estimée car la concentration s'appuie contre une parcelle de pré. (Prospection : E101).

A proximité, il y a une nécropole de l'Antiquité tardive découverte dans l'ancien cimetière caractérisée par des tombes en coffre de dalles livrant des balsamiques.


A noter la découverte de monnaies gauloises à Porcieu Amblagnieu (1 monnaie au bouquetin et 5 monnaies au cheval galopant) de localisation imprécise mais qui pourraient se rapporter à ce site anciennement connu

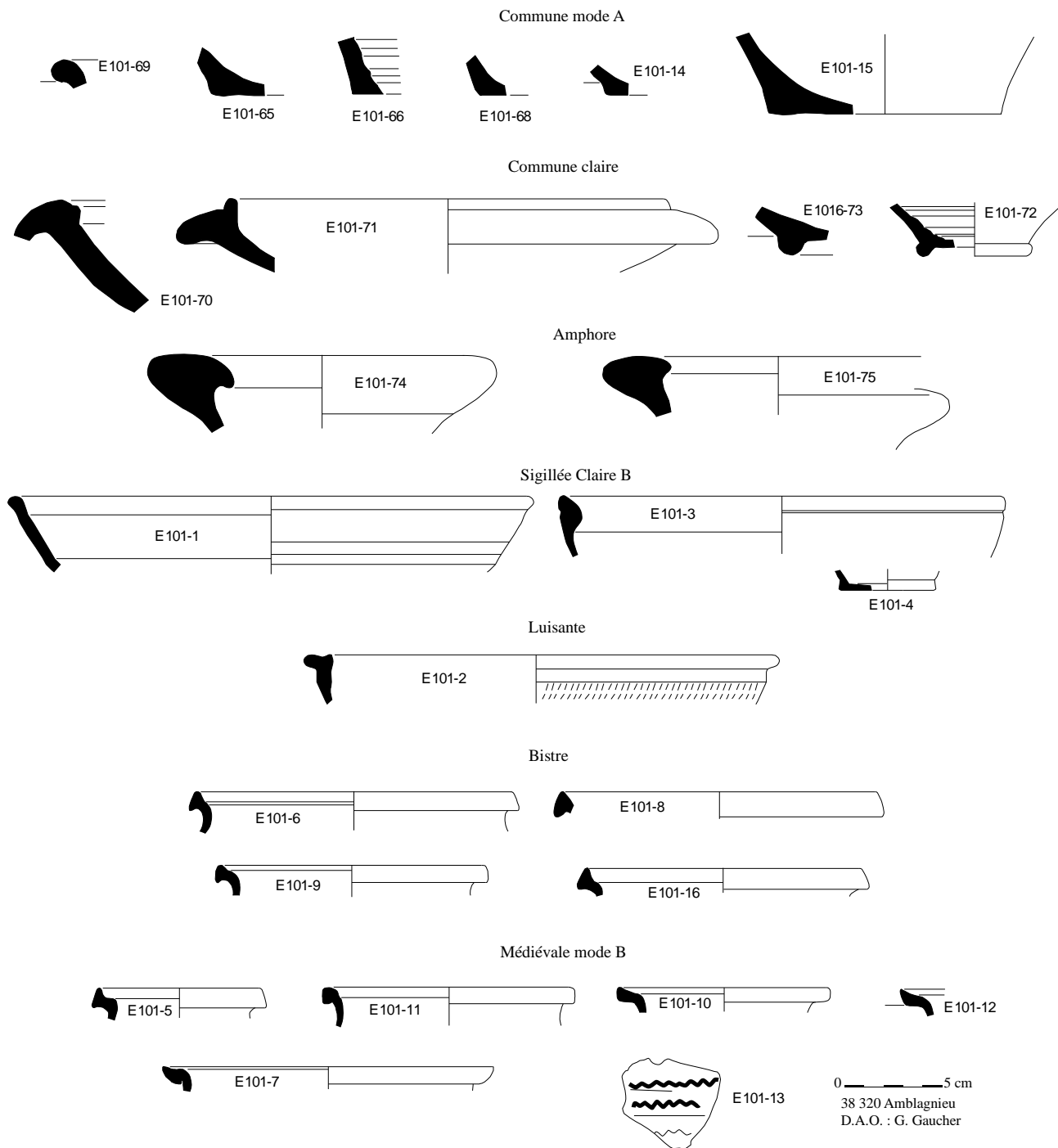
Bibliographie : Chauffin 1959, Pelatan, Reymond 1981, Colardelle 1983a, Carrara 2003

Mode A et B, non tournée



Commune mode B





Site : 38 320 Amblenay

Commune : Porcieu-Amblagnieu (X : 839944 ; Y : 2097077)

Sitologie : plaine alluviale, piémont

Fiabilité : site certain

Interprétation : habitat rural

Superficie : 18221 m²

Matériaux architecturaux : nombreuses *tegulae*, moellons

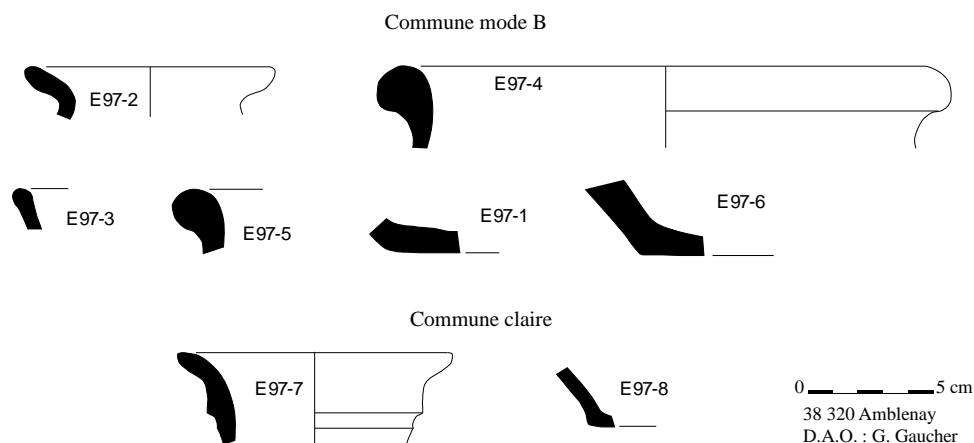
Autre mobilier : 1 fragment de meule, céramique : sigillée gauloise du centre (2) ; commune B non tournée (5 dont 1 bord) ; commune claire (9 dont 2 bords) ; commune A (1) ; commune B (27 dont 5 bords)

Activité(s) artisanale(s) : -

Datation : haut Empire

Commentaires : Grande étendue de *tegulae* et moellons à proximité du Rhône. (Prospection : E97)

Bibliographie : -



Site : 38 320 Amblenay 2

Commune : Porcieu-Amblagnieu (X : 839681 ; Y : 2097341)

Sitologie : plaine alluviale, piémont

Fiabilité : site certain

Interprétation : non déterminée

Superficie : 1504 m²

Matériaux architecturaux : nombreuses *tegulae*, moellons

Autre mobilier : -

Activité(s) artisanale(s) : -

Datation : Gallo-romaine indéterminée

Commentaires : Concentration de *tegulae* et moellons à proximité du Rhône. (Prospection : E98)

Bibliographie : -

Site : 38 320 Au Sault

Commune : Porcieu-Amblagnieu (X : 838025 ; Y : 2099450)

Sitologie : plaine alluviale, berge du fleuve

Fiabilité : site certain

Interprétation : non déterminée

Superficie : -

Matériaux architecturaux : *tegulae*

Autre mobilier :

Activité(s) artisanale(s) :

Datation : Gallo-romaine indéterminée

Commentaires : Concentration de *tegulae*.

Bibliographie : Archive SRA, prospection R. Convert

Site : 38 320 Aunou 2

Commune : Porcieu-Amblagnieu (X : 836125 ; Y : 2099475)

Sitologie : sommet de massif morainique

Fiabilité : site certain

Interprétation : non déterminée

Superficie : -

Matériaux architecturaux : tegulae

Autre mobilier : -

Activité(s) artisanale(s) : -

Datation : Gallo-romaine indéterminée

Commentaires : Concentration de tegulae.

Bibliographie : Archive SRA, prospection R. Convert

Site : 38 320 Aunou 3

Commune : Porcieu-Amblagnieu (X : 836100 ; Y : 2099700)

Sitologie : sommet de massif morainique

Fiabilité : site certain

Interprétation : non déterminée

Superficie : -

Matériaux architecturaux : tegulae

Autre mobilier : -

Activité(s) artisanale(s) : -

Datation : Gallo-romaine indéterminée

Commentaires : Concentration de tegulae.

Bibliographie : Archive SRA, prospection R. Convert

Site : 38 320 Charmieu

Commune : Porcieu-Amblagnieu (X : 838350 ; Y : 2096175)

Sitologie : pied de massif calcaire

Fiabilité : site certain

Interprétation : non déterminée

Superficie : -

Matériaux architecturaux : tegulae

Autre mobilier : -

Activité(s) artisanale(s) : -

Datation : Gallo-romaine indéterminée

Commentaires : Concentration de tegulae.

Bibliographie : Archive SRA, prospection R. Convert

Site : 38 320 Disimieu

Commune : Porcieu-Amblagnieu (X : 836700 ; Y : 2095850)

Sitologie : sommet de massif morainique

Fiabilité : site certain

Interprétation : non déterminée

Superficie : -

Matériaux architecturaux : tegulae
Autre mobilier : -
Activité(s) artisanale(s) : -
Datation : Gallo-romaine indéterminée
Commentaires : Concentration de tegulae.
Bibliographie : Archive SRA, prospection R. Convert

Site : 38 320 Disimieu 2

Commune : Porcieu-Amblagnieu (X : 836550 ; Y : 2095825)
Sitologie : replat de pente de massif morainique
Fiabilité : site certain
Interprétation : non déterminée
Superficie : -
Matériaux architecturaux : tegulae
Autre mobilier : -
Activité(s) artisanale(s) : -
Datation : Gallo-romaine indéterminée
Commentaires : Concentration de tegulae.
Bibliographie : Archive SRA, prospection R. Convert

Site : 38 320 La Cerisière

Commune : Porcieu-Amblagnieu (X : 837100 ; Y : 2096775)
Sitologie : replat de pente de massif morainique
Fiabilité : site certain
Interprétation : non déterminée
Superficie : -
Matériaux architecturaux : tegulae
Autre mobilier : -
Activité(s) artisanale(s) : -
Datation : Gallo-romaine indéterminée
Commentaires : Concentration de tegulae.
Bibliographie : Archive SRA, prospection R. Convert

Site : 38 320 Le Bois Brûlé

Commune : Porcieu-Amblagnieu (X : 836043 ; Y : 2100070)
Sitologie : replat de pente de massif morainique
Fiabilité : site certain
Interprétation : annexe agricole
Superficie : 260 m²
Matériaux architecturaux : *tegulae* peu nombreuses
Autre mobilier : -
Activité(s) artisanale(s) : -
Datation : Gallo-romaine indéterminée
Commentaires : Petite concentration de *tegulae* au bord d'un bois. (Prospection : E161)
Bibliographie : -

Site : 38 320 Le Martaret

Commune : Porcieu-Amblagnieu (X : 837625 ; Y : 2097575)

Sitologie : sommet de massif morainique

Fiabilité : site certain

Interprétation : non déterminée

Superficie : -

Matériaux architecturaux : tegulae

Autre mobilier : -

Activité(s) artisanale(s) : -

Datation : Gallo-romaine indéterminée

Commentaires : Concentration de tegulae.

Bibliographie : Archive SRA, prospection R. Convert

Site : 38 320 Le Serverin

Commune : Porcieu-Amblagnieu (X : 835679 ; Y : 2100333)

Sitologie : replat de pente de massif morainique

Fiabilité : site certain

Interprétation : annexe agricole

Superficie : 1642 m²

Matériaux architecturaux : nombreuses *tegulae*

Autre mobilier : -

Activité(s) artisanale(s) : -

Datation : Gallo-romaine indéterminée

Commentaires : Petite concentration de *tegulae* au bord d'un chemin. (Prospection : E107)

Bibliographie : -

Site : 38 320 Les Trois Chênes

Commune : Porcieu-Amblagnieu (X : 836465 ; Y : 2099675)

Sitologie : plateau morainique

Fiabilité : site certain

Interprétation : annexe agricole

Superficie : 1814 m²

Matériaux architecturaux : nombreuses *tegulae*

Autre mobilier : -

Activité(s) artisanale(s) : -

Datation : Gallo-romaine indéterminée

Commentaires : Petite concentration de *tegulae* et de quelques tessons au bord d'un chemin. (Prospection : E102)

Bibliographie : -

Site : 38 320 Les Trois Chênes 2

Commune : Porcieu-Amblagnieu (X : 836235 ; Y : 2099845)

Sitologie : plateau calcaire

Fiabilité : site certain

Interprétation : non déterminée

Superficie : 5724 m²

Matériaux architecturaux : nombreuses *tegulae*

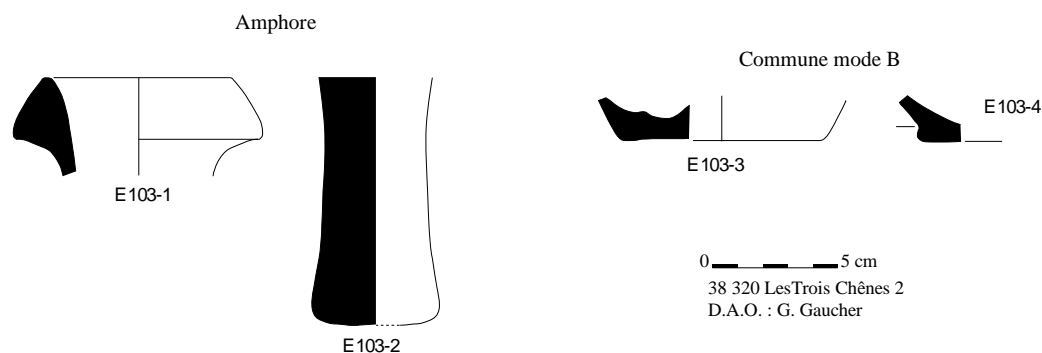
Autre mobilier : céramique : sigillée gauloise du centre (1) ; commune A non tournée (1) ; commune claire (1) ; commune A (1) ; commune B (4 dont 2 bords) ; amphores (1 gauloise 4, 1 hispanique Dressel 2-4)

Activité(s) artisanale(s) : -

Datation : I-II^e AD

Commentaires : Concentration de *tegulae* et quelques tessons au bord d'un chemin. La datation du Haut Empire est caractérisée par un fond de Dressel 2-4 hispanique (pâte rouge) et par le col de gauloise 4 (?). Site connu par prospection ancienne (Convert) – (Prospection : E103)

Bibliographie : -



Site : 38 320 Malembert

Commune : Porcieu-Amblagnieu (X : 835887 ; Y : 2099757)

Sitologie : replat de pente de massif morainique

Fiabilité : site certain

Interprétation : *villa*

Superficie : 8183 m²

Matériaux architecturaux : nombreuses *tegulae*, mortier de tuileau, marbre

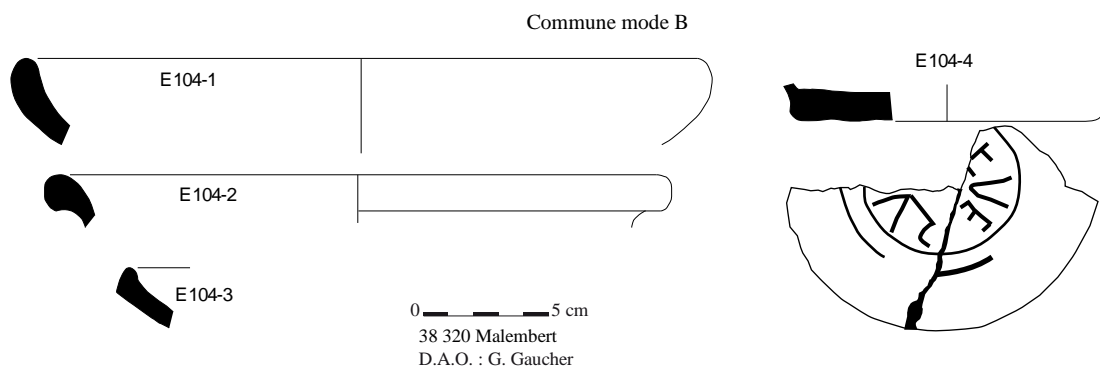
Autre mobilier : 1 fragment de meule, scories (peu nombreuses), céramique : sigillée sud gauloise (1) ; sigillée gauloise du centre (1) ; sigillée indet (1) ; commune B non tournée (1) ; commune claire (5) ; commune B (17 dont 5) ; allobroge (1) ; amphores (4)

Activité(s) artisanale(s) : -

Datation : haut Empire

Commentaires : Concentration de *tegulae* et quelques tessons au bord d'un chemin. Un fragment de placage de marbre et la présence de mortier de tuileau pourraient permettre l'identification du site comme une *villa*. La datation du Haut Empire est caractérisée par des fragments de sigillées, les plats à bords droits, les formes à col court et de l'Allobroge. Site connu par prospection ancienne (Convert) – (Prospection : E104)

Bibliographie : -



Site : 38 320 Monterieu

Commune : Porcieu-Amblagnieu (X : 839127 ; Y : 2098088)

Sitologie : terrasse fluvio-glaciaire

Fiabilité : site certain

Interprétation : annexe agricole

Superficie : 418 m²

Matériaux architecturaux : *tegulae* peu nombreuses

Autre mobilier : -

Activité(s) artisanale(s) : -

Datation : Gallo-romaine indéterminée

Commentaires : Petite concentration de *tegulae*. (Prospection : E145)

Bibliographie : -

Site : 38 320 Pré Mortier

Commune : Porcieu-Amblagnieu (X : 838000 ; Y : 2095875)

Sitologie : pied de massif calcaire

Fiabilité : site certain

Interprétation : non déterminée

Superficie : -

Matériaux architecturaux : *tegulae*

Autre mobilier : -

Activité(s) artisanale(s) : -

Datation : Gallo-romaine indéterminée

Commentaires : Concentration de *tegulae*.

Bibliographie : Archive SRA, prospection R. Convert

Site : 38 320 Sur Biesse et Champin

Commune : Porcieu-Amblagnieu (X : 838850 ; Y : 2097750)

Sitologie : pied de massif calcaire

Fiabilité : site certain

Interprétation : non déterminée

Superficie : -

Matériaux architecturaux : *tegulae*

Autre mobilier : -

Activité(s) artisanale(s) : -

Datation : Gallo-romaine indéterminée
Commentaires : Concentration de tegulae.
Bibliographie : Archive SRA, prospection R. Convert

Site : 38 320 Turnoud

Commune : Porcieu-Amblagnieu (X : 838049 ; Y : 2097813)
Sitologie : sommet massif morainique
Fiabilité : site certain
Interprétation : annexe agricole
Superficie : 671 m²
Matériaux architecturaux : nombreuses tegulae
Autre mobilier : -
Activité(s) artisanale(s) : -
Datation : Gallo-romaine indéterminée
Commentaires : Petite concentration de tegulae. (Prospection : E147)
Bibliographie : -

Site : 38 386 Fontanette

Commune : St-Sorlin-en-Bugey (X : 834720 ; Y : 2103530)
Sitologie : terrasse alluviale, piémont
Fiabilité : site certain
Interprétation : ouvrage hydraulique ?
Superficie : -
Matériaux architecturaux : mortier de tuileau
Autre mobilier : -
Activité(s) artisanale(s) : -
Datation : Gallo-romaine indéterminée
Commentaires : Au XIX, Sirand mentionne la découverte de mortier mélangé avec des tuiles et du sable (béton de tuileau) à côté de la source de Fontanette à proximité du hameau de Collonge. Il précise que le béton se trouve à plus de 30 cm du niveau de l'eau. Il pourrait s'agir d'un aqueduc qui pourrait mener l'eau jusqu'au site du 01 202 Port de Lagnieu ou un autre site à proximité.
Bibliographie : Sirand 1846.

Site : 38 465 Beauve

Commune : St-Victor-de-Morestel (X : 846950 ; Y : 2083825)
Sitologie : replat de pente de massif morainique
Fiabilité : site certain
Interprétation : non déterminée
Superficie : -
Matériaux architecturaux : tegulae
Autre mobilier : -
Activité(s) artisanale(s) : -
Datation : Gallo-romaine indéterminée
Commentaires : Concentration de tegulae.
Bibliographie : Archive SRA, prospection R. Convert

Site : 38 465 Chevrin

Commune : St-Victor-de-Morestel (X : 846054 ; Y : 2080901)

Sitologie : plaine alluviale

Fiabilité : indice

Interprétation : non déterminée

Superficie : 837 m²

Matériaux architecturaux : *tegulae* peu nombreuses, galets

Autre mobilier : -

Activité(s) artisanale(s) : -

Datation : Gallo-romaine indéterminée

Commentaires : Petit épandage de *tegulae* très fragmentées. Propection G. Gaucher

Bibliographie : -

Site : 38 465 Chevrin 2

Commune : St-Victor-de-Morestel (X : 846393 ; Y : 2081083)

Sitologie : plaine alluviale, piémont

Fiabilité : site certain

Interprétation : atelier artisanal

Superficie : 12857 m²

Matériaux architecturaux : nombreuses *tegulae*, galets, moellons

Autre mobilier : scories (peu nombreuses), céramique : sigillée sud gauloise (1) ; sigillée indet (1) ; luisante (1) ; commune A non tournée (4 dont 1 bord) ; commune A (5 dont 1 bord) ; commune B (19 dont 1 bord) ; céramique B du haut Moyen Age (1 bord) ; pierre ollaire (3 dont 1 bord) ; amphores (2)

Activité(s) artisanale(s) : indices de four

Datation : Haut Empire, Bas Empire et haut Moyen-Age

Commentaires : Grande concentration de *tegulae* et moellons associé à un peu de céramique.

Nombreux fragments de four associé à quelques scories. La chronologie est mal assurée (Haut et Bas empire) et l'occupation du haut Moyen Age est caractérisé par un bord de lèvre triangulaire (deuxième génération : VI-VII^e s.)

La forte présence de fragment de four pourrait attester une fonction artisanale spécialisée de production inconnue – (Prospection : Morel 66)

Bibliographie : -

Site : 38 465 Chevrin 3

Commune : St-Victor-de-Morestel (X : 846503 ; Y : 2081220)

Sitologie : plaine alluviale, piémont

Fiabilité : indice

Interprétation : non déterminée

Superficie : 100 m²

Matériaux architecturaux : *tegulae* peu nombreuses

Autre mobilier : -

Activité(s) artisanale(s) : -

Datation : Gallo-romaine indéterminée

Commentaires : Petite tache noire associée à des *tegulae* très fragmentées

Bibliographie : -

Site : 38 465 La Combe Noire

Commune : St-Victor-de-Morestel (X : 844200 ; Y : 2082850)

Sitologie : sommet de massif morainique

Fiabilité : site certain

Interprétation : non déterminée

Superficie : -

Matériaux architecturaux : tegulae

Autre mobilier : -

Activité(s) artisanale(s) : -

Datation : Gallo-romaine indéterminée

Commentaires : Concentration de tegulae.

Bibliographie : Archives S.R.A.

Site : 38 465 La Combe Noire 2

Commune : St-Victor-de-Morestel (X : 844125 ; Y : 2082675)

Sitologie : sommet de massif morainique

Fiabilité : site certain

Interprétation : non déterminée

Superficie : -

Matériaux architecturaux : tegulae

Autre mobilier : -

Activité(s) artisanale(s) : -

Datation : Gallo-romaine indéterminée

Commentaires : Concentration de tegulae.

Bibliographie : Archive SRA, prospection R. Convert

Site : 38 465 La Combe Noire 3

Commune : St-Victor-de-Morestel (X : 844200 ; Y : 2082650)

Sitologie : sommet de massif morainique

Fiabilité : site certain

Interprétation : non déterminée

Superficie : -

Matériaux architecturaux : tegulae

Autre mobilier : -

Activité(s) artisanale(s) : -

Datation : Gallo-romaine indéterminée

Commentaires : Concentration de tegulae.

Bibliographie : Archive SRA, prospection R. Convert

Site : 38 465 La Roche

Commune : St-Victor-de-Morestel (X : 846990 ; Y : 2082380)

Sitologie : terrasse fluviale, piémont de massif

Fiabilité : site certain

Interprétation : non déterminée

Superficie : -

Matériaux architecturaux : *tegulae* peu nombreuses
Autre mobilier : -
Activité(s) artisanale(s) : -
Datation : Gallo-romaine indéterminée
Commentaires : Concentration de *tegulae*. (Prospection : Morel 67)
Bibliographie : -

Site : 38 465 Le Chêne

Commune : St-Victor-de-Morestel (X : 847250 ; Y : 2084925)
Sitologie : milieu de pente de massif morainique
Fiabilité : site certain
Interprétation : non déterminée
Superficie : -
Matériaux architecturaux : *tegulae*
Autre mobilier : -
Activité(s) artisanale(s) : -
Datation : Gallo-romaine indéterminée
Commentaires : Concentration de *tegulae*.
Bibliographie : Archive SRA, prospection R. Convert

Site : 38 465 Le Village

Commune : Saint-Victor-de-Morestel (X : 846650 ; Y : 2081920)
Sitologie : milieu de pente de massif morainique
Fiabilité : indice
Interprétation : non déterminée
Superficie : -
Matériaux architecturaux : *tegulae* peu nombreuses
Autre mobilier : céramique : sigillée sud gauloise (1) ; sigillée gauloise du centre (1) ; luisante (1) ; commune claire (1) ; commune A (1)
Activité(s) artisanale(s) : -
Datation : Haut et Bas Empire indéterminé
Commentaires : Concentration de *tegulae* et de quelques tessons. (Prospection : Morel 64)
Bibliographie : -

Site : 38 465 Les Crottes

Commune : St-Victor-de-Morestel (X : 845725 ; Y : 2082750)
Sitologie : sommet de massif morainique
Fiabilité : site certain
Interprétation : non déterminée
Superficie : -
Matériaux architecturaux : *tegulae*
Autre mobilier : -
Activité(s) artisanale(s) : -
Datation : Gallo-romaine indéterminée
Commentaires : Concentration de *tegulae*.

Bibliographie : Archive SRA, prospection R. Convert

Site : 38 465 Les Rochettes

Commune : St-Victor-de-Morestel (X : 847003 ; Y : 2081285)

Sitologie : plaine alluviale, piémont

Fiabilité : site certain

Interprétation : annexe agricole

Superficie : 903 m²

Matériaux architecturaux : *tegulae* peu nombreuses

Autre mobilier : 1 peson, céramique : sigillée italique (1 bord IT 17.2) ; sigillée sud gauloise (1) ; sigillée gauloise du centre (1) ; commune B non tournée (16 dont 1 bord) ; commune A non tournée (40 dont 3 bords) ; commune claire (6) ; commune A micacée (2) ; commune A (1) ; commune B (48 dont 5 bords (1 trad indigène)) ; céramique B du haut Moyen Age (6 bords) ; pierre ollaire (1 bord)

Activité(s) artisanale(s) : -

Datation : Protohistoire, début I^{er} puis VII-IX^e AD et X-XII^e ?

Commentaires : Petite concentration de *tegulae* très fragmentées associée à du matériel céramique.

Matériel associé : fibule, fusaiole et 4 éclats de silex.

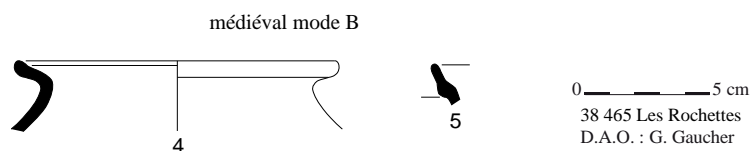
Une occupation protohistorique pourrait être attestée (voire catalogue sites protohistoriques).

L'occupation antique commence dès l'époque augustéenne (sigillée italique) mais l'occupation du Haut Empire est mal cernée. Le haut Moyen Age est plus abondant avec des lèbres en bandeau de deuxième génération et une lèvre éversée (VII-IX^e voire plus tardif). Peut être le prolongement de 38 465 Rochettes 2

Le site est localisé à quelques dizaines de mètres d'une rivière incisée. (Prospection : Morel 51)

Voir catalogue Protohistorique

Bibliographie : -



Site : 38 465 Les Rochettes 2

Commune : St-Victor-de-Morestel (X : 847110 ; Y : 2081319)

Sitologie : plaine alluviale, berge de rivière

Fiabilité : site certain

Interprétation : non déterminée

Superficie : 1430 m²

Matériaux architecturaux : *tegulae* peu nombreuses, galets

Autre mobilier : 1 peson, scories (peu nombreuses), céramique : commune B non tournée (2 dont 1 bord) ; commune A non tournée (11 dont 1 bord) ; commune claire (5 dont 1 bord) ; commune A (22 dont 1 bord) ; commune B (29 dont 4 bords) ; céramique bistre (3 bords) ; céramique B du haut Moyen Age (1 bord) ; pierre ollaire (26 dont 3 bords)

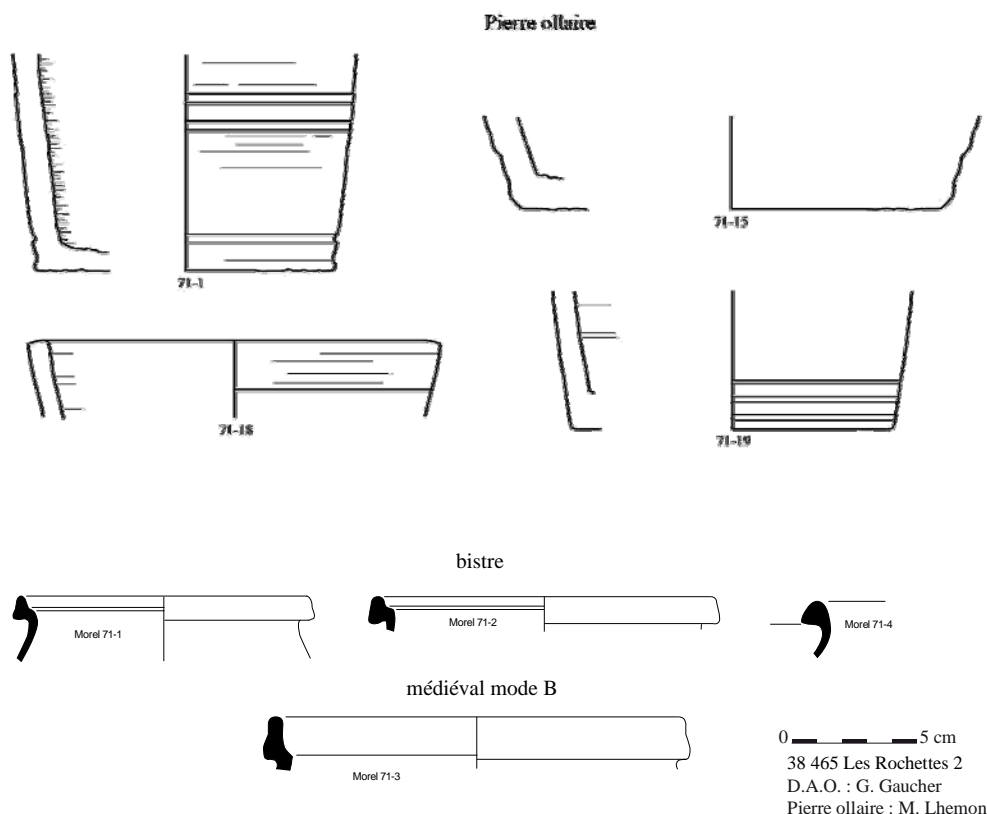
Activité(s) artisanale(s) : -

Datation : Protohistoire, puis VI-VII^e AD

Commentaires : Concentration de *tegulae* et galets associé à 3 silex, et quelques tessons du haut Moyen Age (lèbres en bandeau de première génération : VI-VII^e), voire du Bas Empire. Peut être le prolongement de 38 465 Rochettes (Prospection : Morel 71)

Voir catalogue Protohistorique

Bibliographie : -



Site : 38 465 Les Rochettes 3

Commune : St-Victor-de-Morestel (X : 846896 ; Y : 2081486)

Sitologie : plaine alluviale

Fiabilité : indice

Interprétation : non déterminée

Superficie : -

Matériaux architecturaux : galets

Autre mobilier : céramique : revêtement argileux indet (1 bord type LUI 27) ; commune B non tournée (17 dont 2 bords) ; commune A non tournée (31 dont 2 bords) ; commune claire (2) ; commune A (2) ; commune B (3)

Activité(s) artisanale(s) : -

Datation : Protohistoire, Gallo-romaine indéterminée

Commentaires : forte occupation protohistorique (Bronze final ou Hallstatt) Quelques céramiques romaines sont associées, mais qui marquent sans doute la périphérie du site 38 465 Les Rochettes localisé à 100 m. (Prospection : Morel 76)

Voir catalogue Protohistorique

Bibliographie : -

Site : 38 465 Les Routes

Commune : St-Victor-de-Morestel (X : 845000 ; Y : 2083050)

Sitologie : sommet de massif morainique

Fiabilité : site certain

Interprétation : non déterminée
Superficie : -
Matériaux architecturaux : tegulae
Autre mobilier : -
Activité(s) artisanale(s) : -
Datation : Gallo-romaine indéterminée
Commentaires : Concentration de tegulae.
Bibliographie : Archive SRA, prospection R. Convert

Site : 38 465 Nizeret

Commune : St-Victor-de-Morestel (X : 845550 ; Y : 2083375)
Sitologie : pied de massif morainique
Fiabilité : site certain
Interprétation : non déterminée
Superficie : -
Matériaux architecturaux : tegulae
Autre mobilier : -
Activité(s) artisanale(s) : -
Datation : Gallo-romaine indéterminée
Commentaires : Concentration de tegulae.
Bibliographie : Archive SRA, prospection R. Convert

Site : 38 465 Nizeret 2

Commune : St-Victor-de-Morestel (X : 845375 ; Y : 2083175)
Sitologie : replat de pente de massif morainique
Fiabilité : site certain
Interprétation : non déterminée
Superficie : -
Matériaux architecturaux : tegulae
Autre mobilier : -
Activité(s) artisanale(s) : -
Datation : Gallo-romaine indéterminée
Commentaires : Concentration de tegulae.
Bibliographie : Archive SRA, prospection R. Convert

Site : 38 465 Nizeret 3

Commune : St-Victor-de-Morestel (X : 845075 ; Y : 2083250)
Sitologie : sommet de massif morainique
Fiabilité : site certain
Interprétation : non déterminée
Superficie : -
Matériaux architecturaux : tegulae
Autre mobilier : -
Activité(s) artisanale(s) : -
Datation : Gallo-romaine indéterminée

Commentaires : Concentration de tegulae.

Bibliographie : Archive SRA, prospection R. Convert

Site : 38 465 Petit Gouvoux

Commune : St-Victor-de-Morestel (X : 847075 ; Y : 2083975)

Sitologie : replat de pente de massif morainique

Fiabilité : site certain

Interprétation : non déterminée

Superficie : -

Matériaux architecturaux : tegulae

Autre mobilier : -

Activité(s) artisanale(s) : -

Datation : Gallo-romaine indéterminée

Commentaires : Concentration de tegulae.

Bibliographie : Archive SRA, prospection R. Convert

Site : 38 465 Tour du Macon

Commune : St-Victor-de-Morestel (X : 845929 ; Y : 2081478)

Sitologie : milieu de pente de massif morainique

Fiabilité : indice

Interprétation : non déterminée

Superficie : -

Matériaux architecturaux : tegulae peu nombreuses

Autre mobilier : céramique : allobroge (1)

Activité(s) artisanale(s) : -

Datation : Haut Empire

Commentaires : Concentration de tegulae avec un fond de pot estampillé (Allobroge) – (Prospection : Morel 75)

Bibliographie : -

Site : 38 483 Sermérieu

Commune : Sermérieu (X : 839444 ; Y : 2079236)

Sitologie : sommet de massif morainique

Fiabilité : site certain

Interprétation : villa

Superficie : 200 m² au moins

Matériaux architecturaux : tegulae, hypocaustes, enduits peints, béton de tuileau, moellons calcaires

Autre mobilier : -

Activité(s) artisanale(s) : -

Datation : Gallo-romain indéterminé, inhumations de l'Antiquité tardives

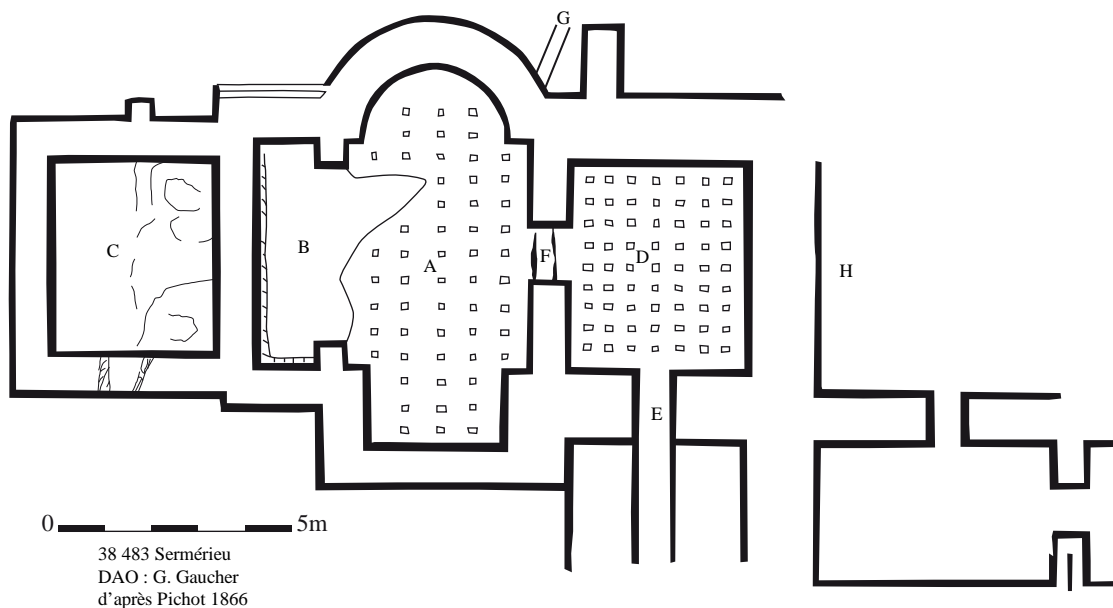
Commentaires : Entre 1866 et 1868, des fouilles ont mis au jour un bâtiment partiellement connu de 10x20 m avec hypocaustes, tubuli, enduits peints et revêtement de sol en tegulae, qui correspond à des thermes sans doute en relation avec l'existence d'une villa gallo-romaine. Il existe un plan des structures découvertes, mais il n'y a aucune citation dans la bibliographie de matériel mobilier.

Des inhumations en coffre de dalles semblent aussi avoir été découvertes à plus de 2 m de profondeur, orientées nord-sud et ouest-est. Dans la même zone dans les niveaux supérieurs a été trouvé un "cippe" anépigraphé mouluré de 70 cm

de hauteur. Peut être s'agit-il d'un autel.

En l'absence d'autres données matérielles, il n'est pas possible de dater ces découvertes. Les inhumations en coffre pourraient se rattacher à l'Antiquité tardive.)

Bibliographie : Pichot 1966, 1868, Bouet 2003.



- A : hypocauste central terminé par un hémicycle
- B : partie de l'hypocauste sur laquelle se trouvait encore la chappe de ciment supportées par les piliers de briques
- C : Salle où probablement il y avait un fourneau pour chauffer les hypocaustes
- D : second hypocauste communiquant avec le premier
- E : ouverture qui peut-être amenait les eaux pour le bain (ou un conduit de chaleur ?)
- F : communication entre les deux salles chauffées
- G : conduit pour l'écoulement des eaux
- H : salle en petit appareil, dont l'enduit épais est rouge, avec une bordure verte et un liseré blanc

Site : 38 483 Sermérieu 3

Commune : Sermérieu (X : - ; Y : -)

Sitologie : -

Fiabilité : indice de site

Interprétation : monnaies isolées

Superficie : -

Matériaux architecturaux : -

Autre mobilier : 2 monnaies gauloises

Activité(s) artisanale(s) : -

Datation : La Tène finale

Commentaires : Mention de la découverte de 2 monnaies gauloises au cavalier sur la commune de Sermérieu sans précision de la localisation.

Bibliographie : Deroc 1983

Site : 38 539 Les Garennes

Commune : Vertrieu (X : 833116 ; Y : 2101685)

Sitologie : rebord de terrasse fluvio-glaciaire

Fiabilité : site certain

Interprétation : annexe agricole

Superficie : 713 m²

Matériaux architecturaux : nombreuses *tegulae*, moellons

Autre mobilier : -

Activité(s) artisanale(s) : -

Datation : Gallo-romaine indéterminée

Commentaires : Petite concentration de *tegulae* le long d'un chemin. (Prospection : E157)

Bibliographie : -

Site : 38 539 Les Grandes Terres

Commune : Vertrieu (X : 837450 ; Y : 2100250)

Sitologie : plaine alluviale, berge de rivière

Fiabilité : site certain

Interprétation : habitat rural

Superficie : 400 m²

Matériaux architecturaux : nombreuses *tegulae*, moellons

Autre mobilier : 1 fragment de meule, 1 peson , céramique : sigillée sud gauloise (6) ; luisante (1 bord type LUI 27) ; commune B (10 dont 2 bords)

Activité(s) artisanale(s) : -

Datation : Haut Empire indéterminé

Commentaires : Site anciennement connu par des prospections (Convert). Le site est localisé le long du Rhône actuel et est constitué par des *tegulae*, des moellons et du matériel céramique (sigillée, luisante, commune).

Bibliographie : Archive SRA, prospection R. Convert

Site : 38 539 Les Rochettes

Commune : Vertrieu (X : 833360 ; Y : 2101532)

Sitologie : terrasse fluvio-glaciaire

Fiabilité : site certain

Interprétation : non déterminée

Superficie : 2411 m²

Matériaux architecturaux : nombreuses *tegulae*

Autre mobilier : -

Activité(s) artisanale(s) : -

Datation : Gallo-romaine indéterminée

Commentaires : Concentration de *tegulae* le long d'un chemin. (Prospection : E106)

Bibliographie : -

Site : 38 539 Terroud

Commune : Vertrieu (X : 833515 ; Y : 2101919)

Sitologie : plaine alluviale

Fiabilité : site certain

Interprétation : annexe agricole

Superficie : 2072 m²

Matériaux architecturaux : *tegulae* peu nombreuses

Autre mobilier : -

Activité(s) artisanale(s) : -

Datation : Gallo-romaine indéterminée

Commentaires : Concentration de *tegulae* le long d'un chemin. (Prospection : E105)

Bibliographie : -

Site : 38 539 Terroud 2

Commune : Vertrieu (X : 833204 ; Y : 2101574)

Sitologie : plaine alluviale

Fiabilité : site certain

Interprétation : *villa*

Superficie : -

Matériaux architecturaux : nombreuses *tegulae*, moellons, *tubulus*

Autre mobilier : céramique, verre, 1 fragment de meule, scories (peu nombreuses)

Activité(s) artisanale(s) : -

Datation : Haut et Bas Empire indéterminé

Commentaires : Site anciennement connu par des prospections (Convert). Le site est constitué par des *tegulae*, des moellons, des fragments de *tubuli* et du matériel céramique (sigillée, allobroge, luisante, commune, verrerie, scories, amphore), voire du matériel médiéval.

Bibliographie : Archive SRA, prospection R. Convert

Site : 38 541 Contamine

Commune : Veyrins-Thuellin (X : 847332 ; Y : 2076736)

Sitologie : plaine alluviale, berge de rivière

Fiabilité : indice

Interprétation : annexe agricole

Superficie : 545 m²

Matériaux architecturaux : *tegulae* peu nombreuses, galets

Autre mobilier : -

Activité(s) artisanale(s) : -

Datation : Gallo-romaine indéterminée

Commentaires : Petite concentration de *tegulae* le long d'un paléocours antique

Bibliographie : -

Site : 38 541 Le Bréviaire

Commune : Veyrins-Thuellin (X : 847160 ; Y : 2076931)

Sitologie : plaine alluviale, berge de rivière

Fiabilité : site certain

Interprétation : *villa*

Superficie : 1434 m²

Matériaux architecturaux : nombreuses *tegulae*, moellons, *tubulus*, marbre

Autre mobilier : verre, serpette, bijou (fibule, anneau en bronze), clochette en bronze, 3 fragments de meule, 8 pesons, scories (peu nombreuses), céramique : sigillée italique (1 bord Medri 1.3), sigillée sud gauloise (343 dont 93 bords : Drag 15b1, Drag 18 (4), Drag 18b (3), Drag 22 (2), Drag 24/25 (2), Drag 27 (3 dont 1 Lezoux), Drag 27b (3), Drag 27c (8), Drag 29, Drag 29b (2), Lezou 55 (3), Drag 33, Drag 33a (2), Drag 33a2 (12), Drag 35, Drag 35/36 (10), Drag 36, Drag 37 (27 Lezoux), Drag 37b, Drag 38 (4), Drag 45, Drag 46 (2), Lezou 57 (4), Hermet 90.5) ; claire B (12 dont 5 bords : B 8) ; claire C (9 dont 2 bords : D 50a) ; luisante (72 dont 9 bords : LUI 27 (2), LUI 29, LUI 36b, LUI 40 (2), LUI 62, LUI 70) ; commune B non tournée (55 dont 15 bords dont 5 trad. Indigène, et décor peigné) ; commune A non tournée (32 dont 12 bords) ; commune claire (354 dont 43 bords) ; commune A (26 dont 6 bords, dont décor de chevrons) ; commune B (620 dont 127 bords (17 trad indigène)) ; allobroge (8 dont TN..., [L]VCIOL[VS], IVV..., NOS[TER]) ; céramique bistre (1 bord) ; céramique B du haut Moyen Age (1 bord) ; commune africaine (2 dont 1 bord : Hayes 197) ; pierre ollaire (5 dont 1 bord) ; amphores (23 dont 5 Gauloises, 9 Bétiques (3 Dressel 20, 1 Dressel 20^e), 2 Tarraconnaises) ; *dolium* (2 bords)

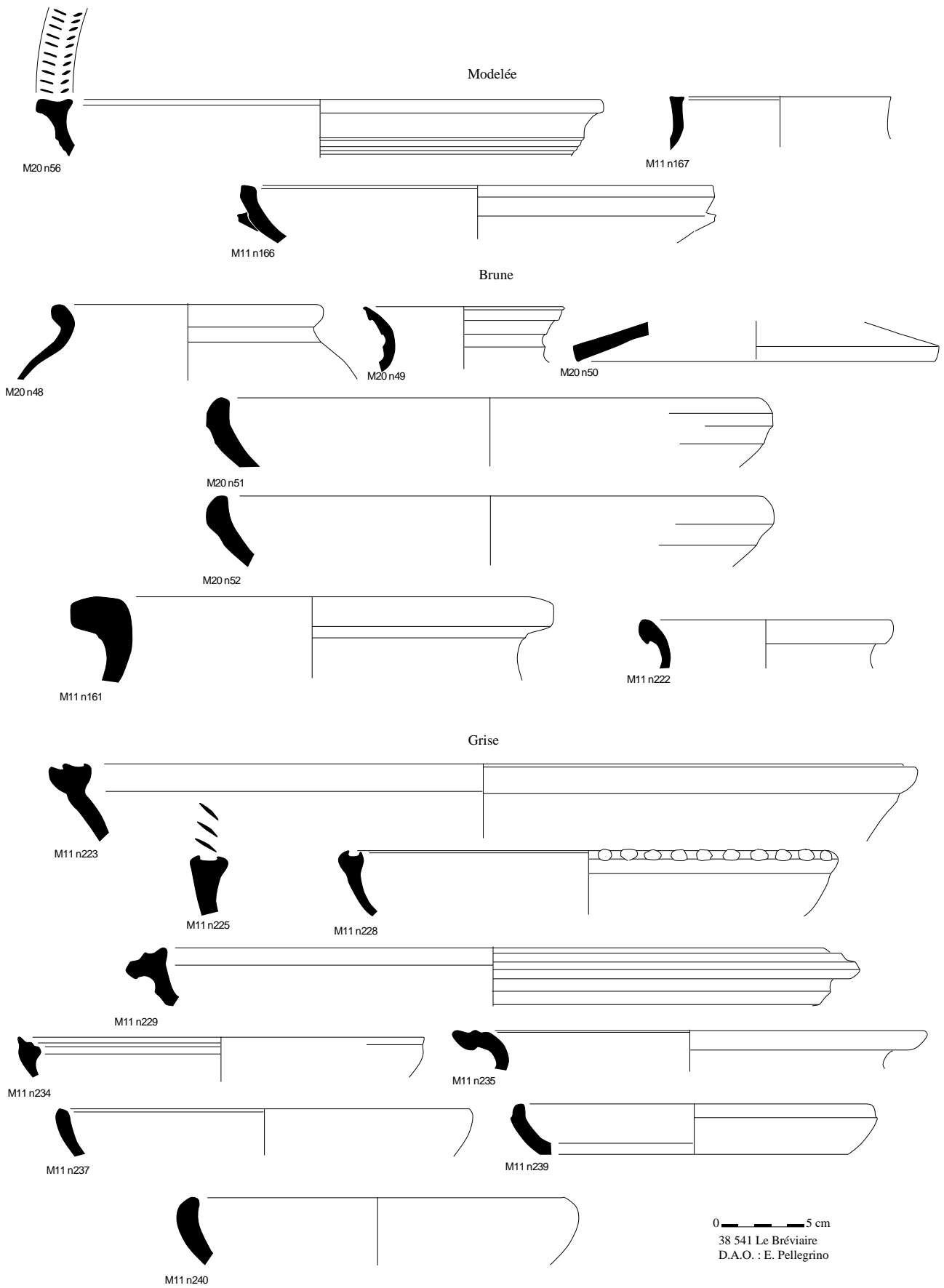
Activité(s) artisanale(s) : indices de four, atelier de verrier


Datation : Tène finale, I-VII^e AD voir au cours du VIII-IX^e s.

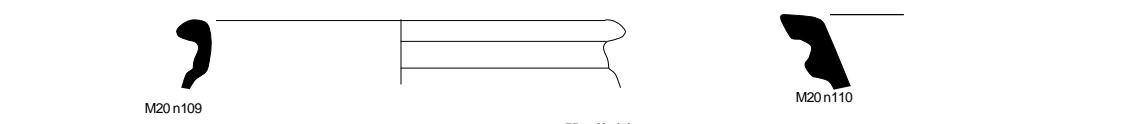
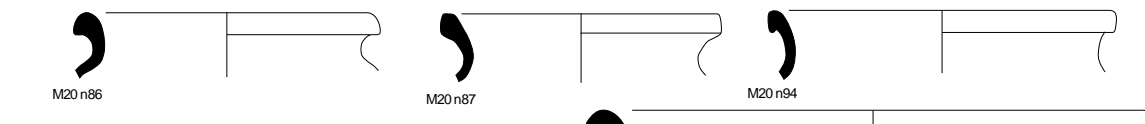
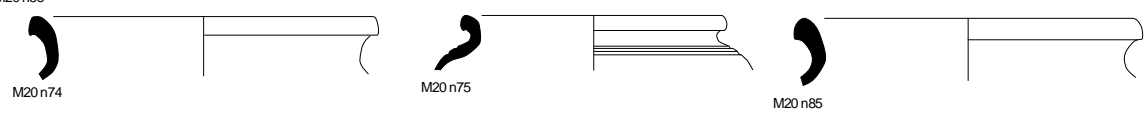
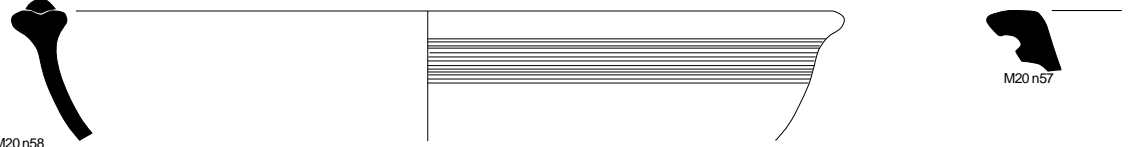
Commentaires : *Villa* qui se matérialise par une concentration de *tegulae* avec moellons, *tubulus* et fragment de marbre, localisé au bord du paléocours antique. Une activité de verrier est reconnue en association grâce aux parois de four vitrifiées et à des scories de verre (refonte ?)

L'occupation va de la Tène finale au haut Moyen Age (bord à bandeau de première et deuxième génération) – (Prospection : Morel 11-20)

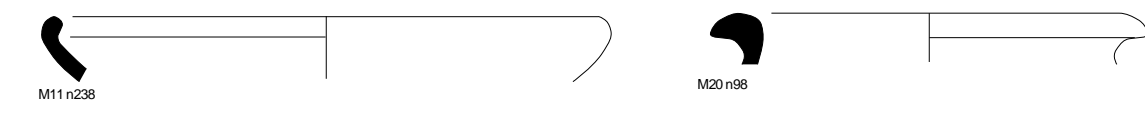
Bibliographie : -



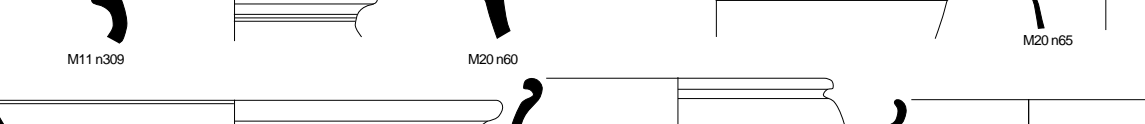
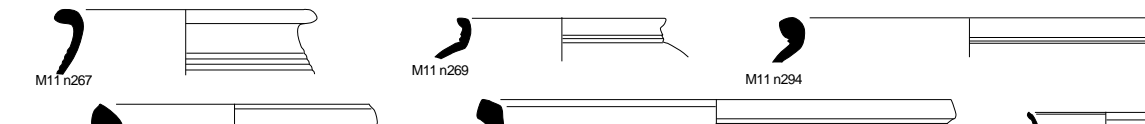




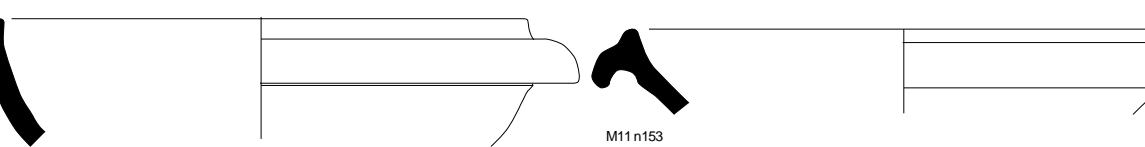
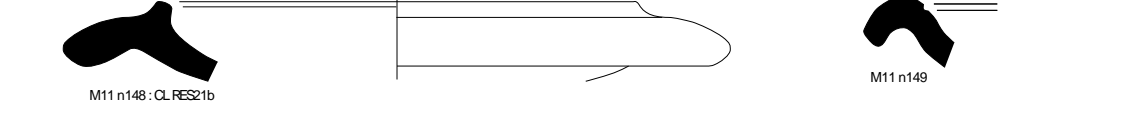
Kaolinitique



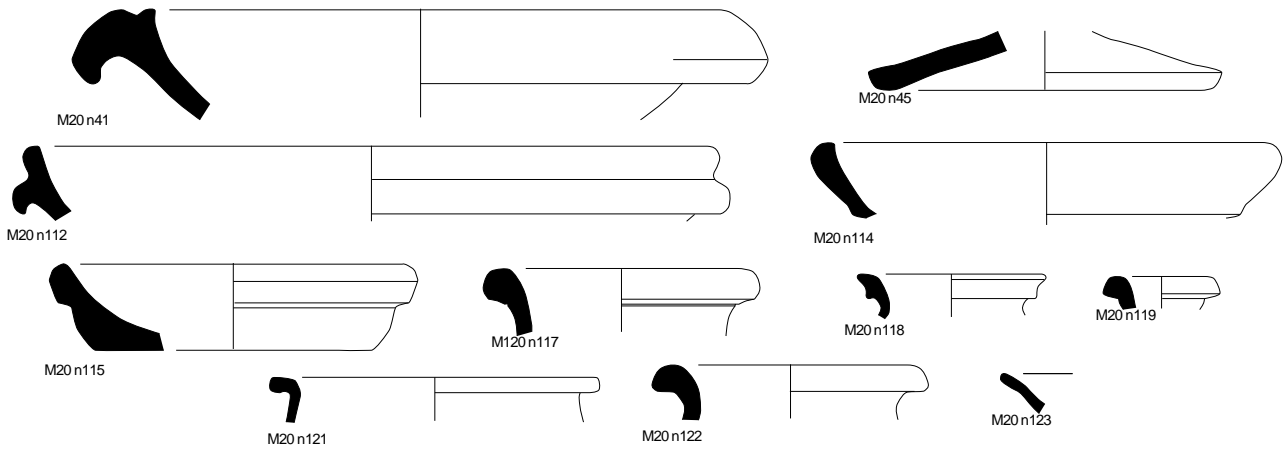
Noir lustrée



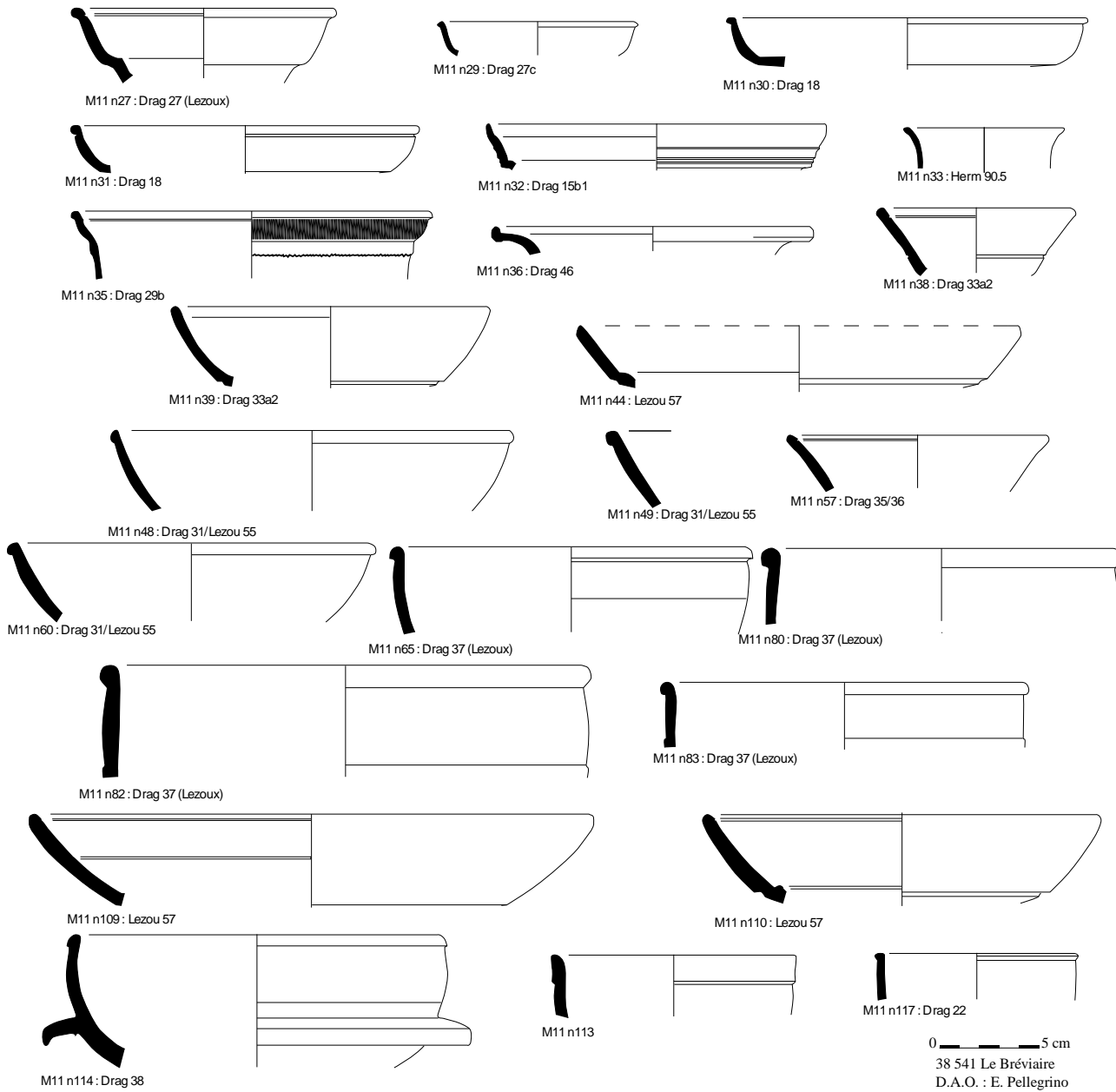
Commune calcaire

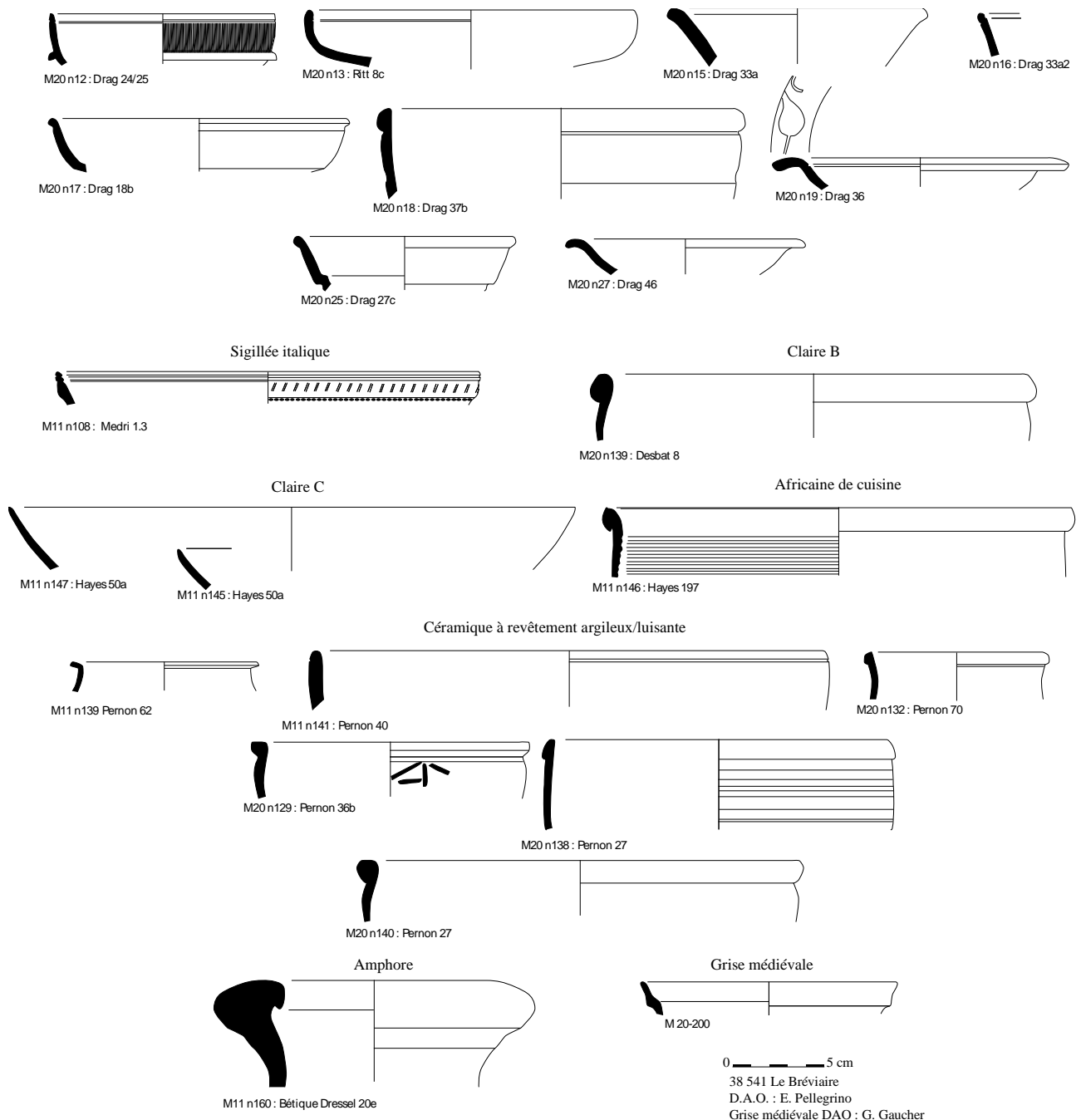


0 — 5 cm
38 541 Le Bréviaire
D.A.O. : E. Pellegrino



Sigillée gauloise





Site : 38 541 Le Rat

Commune : Veyrins-Thuellin (X : 850664 ; Y : 2074439)

Sitologie : terrasse fluvio-glaciaire, piémont de massif

Fiabilité : indice

Interprétation : annexe agricole

Superficie : -

Matériaux architecturaux : *tegulae* peu nombreuses

Autre mobilier : -

Activité(s) artisanale(s) : -

Datation : Gallo-romaine indéterminée

Commentaires : Quelques *tegulae* fragmentées. (Prospection : PRH28)

Bibliographie : -

Site : 38 541 Varchères

Commune : Veyrins-Thuellin (X : 850904 ; Y : 2074557)

Sitologie : plaine alluviale, berge de rivière

Fiabilité : site certain

Interprétation : atelier artisanal

Superficie : 1729 m²

Matériaux architecturaux : nombreuses *tegulae*, galets, moellons

Autre mobilier : -

Activité(s) artisanale(s) : indices de four, atelier de tuilier

Datation : Gallo-romaine indéterminée

Commentaires : Petite concentration de *tegulae* associée à des fragments de four. Petit atelier artisanal ? (Prospection : Morel 23)

Bibliographie : -

Site : 38 541 Varchères 2

Commune : Veyrins-Thuellin (X : 850630 ; Y : 2074827)

Sitologie : terrasse fluvio-glaciaire, piémont de massif

Fiabilité : site certain

Interprétation : habitat rural

Superficie : 4356 m²

Matériaux architecturaux : *tegulae* peu nombreuses

Autre mobilier : céramique : sigillée sud gauloise (1 fond Drag 37), commune A (1), commune B (1)

Activité(s) artisanale(s) : -

Datation : I-II^e s. AD

Commentaires : Epandage de *tegulae* associé à quelques fragments de céramiques. (Prospection : PRH029)

Bibliographie : -

Site : 38 543 Bou

Commune : Vézeronce-Curtin (X : 844250 ; Y : 2079000)

Sitologie : rebord de terrasse fluvio-glaciaire

Fiabilité : site certain

Interprétation : non déterminée

Superficie : -

Matériaux architecturaux : *tegulae*

Autre mobilier : -

Activité(s) artisanale(s) : -

Datation : Gallo-romaine indéterminée

Commentaires : Concentration de *tegulae*.

Bibliographie : Archives S.R.A.

Site : 38 543 La Bauté

Commune : Vézeronce-Curtin (X : 844983 ; Y : 2078107)

Sitologie : rebord de terrasse fluvio-glaciaire

Fiabilité : site certain

Interprétation : *villa*

Superficie : 22639 m²

Matériaux architecturaux : nombreuses *tegulae*, moellons, mortier de tuileau, *tubulus*

Autre mobilier : scories (peu nombreuses), céramique : sigillée sud gauloise (9 dont 2 bords : Drag 37, Herm 3) ; sigillée gauloise du centre (11 dont 3 bords : Drag 24/25, Drag 29, Drag 37) ; claire B (1) ; luisante (1) ; revêtement argileux indet (2 dont 1 bord type LUI 27) ; commune B non tournée (22 dont 6 bords (5 trad indigène)) ; commune A non tournée (1) ; commune claire (82 dont 2 bords) ; commune A (1) ; commune B (131 dont 21 bords (2 de trad indigène), dont décor à la molette) ; amphores (35 dont 1 italique (1 Dressel 1A) et 3 hispaniques (1 Dressel 7-11)) ; *dolium* (1 bord)

Activité(s) artisanale(s) : -

Datation : Protohistoire, Tène finale jusqu'au III^e AD

Commentaires : *Villa* caractérisée par une large concentration de *tegulae*, moellons, mortier de tuileau et de *tubuli*.

Le matériel associé permet de caractériser une occupation entre le I^{er} et le III^e siècle (peut être plus tardive ?). Une occupation de la Tène finale est probable et peut être plus ancienne (Bronze final - Age du Fer ? datation J.-M. Treffort, voir catalogue sites protohistoriques) – (Prospection : Morel 63-79)

Voir catalogue Protohistorique

Bibliographie : -

Site : 38 543 Les Ripes

Commune : Vézeronce-Curtin (X : 846008 ; Y : 2078421)

Sitologie : plaine alluviale

Fiabilité : site certain

Interprétation : habitat rural

Superficie : 5717 m²

Matériaux architecturaux : Nombreuses *tegulae*, moellons, tuf

Autre mobilier : verre, 2 fragments de meule, 10 pesons, scories (nombreuses), 1 fragment en verre bleu cobalt (Gebhart série 38, Tène D1), céramique : sigillée italique (3 dont 2 bords IT 17.2) ; sigillée sud gauloise (185 dont 34 bords : Drag 30, Herm 31 (3), Drag 36 (4), Drag 18/31 (3), Drag 37 (4), Drag 27 (2), Drag 33 (3), Drag 24/25 (2), Drag 29a (2), Drag 29b (3), Drag 11, Herm2/12c) ; sigillée gauloise du centre (31 dont 5 bords : Drag 37 (2), Drag 33, Curle 11, Drag 46, Drag 17) ; luisante (79 dont 8 bords : LUI 92, LUI 28 (3), LUI 24, LUI 91, LUI 29, LUI 27) ; métallescente (35) ; commune B non tournée (18 dont 4 bords) ; commune A non tournée (19 dont 1 bord) ; commune claire (177 dont 36 bord) ; commune A (67 dont 17 bords, dont décor de chevrons) ; commune B (708 dont 150 bords (23 trad indigène)) ; allobroge (10 dont FTGR, ..O..., ..IR..., F..., ..RII..., ..RIMO..., ..TEVIR..., ..IRF..) ; amphores (7)

Activité(s) artisanale(s) : atelier de verrier

Datation : Néolithique ?, Tène finale jusqu'au V^e AD

Commentaires : Concentration de *tegulae*, moellons associé à du mobilier abondant.

Matériel métallique : fragments de bronze, une rouelle en plomb.

Autre matériel : bracelet en verre, bague en verre, 1 fragment de lame de silex à 3 pans (chasséen ?)

De nombreuses concrétions de verres permettent d'établir un artisanat du verre sur place (refonte ?).

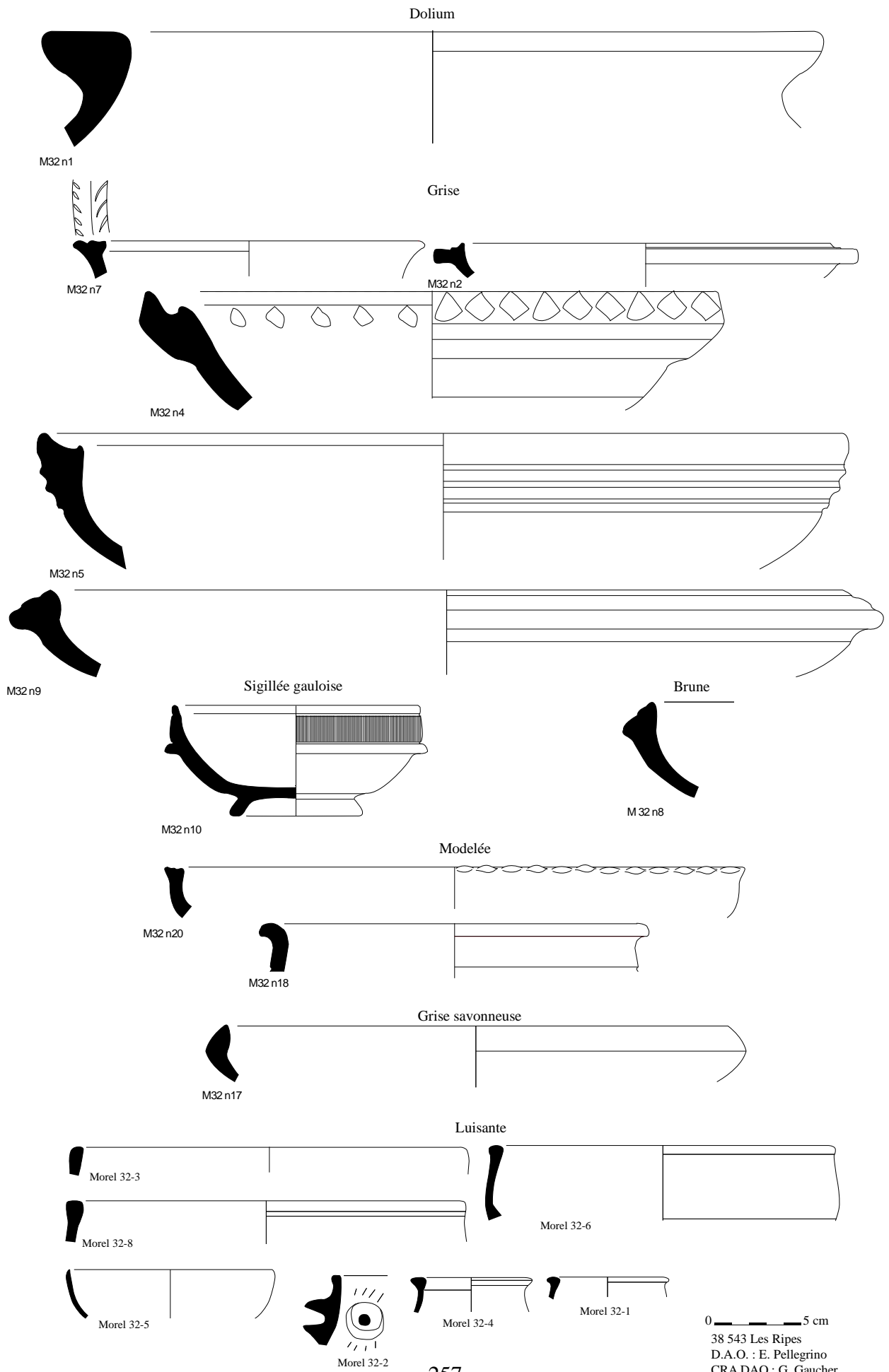
Il y a un indice d'occupation préhistorique (silex) mais il n'est peut être pas en place.

L'occupation principale au cours de la Tène D1 et finit au V^e s. ap. J.-C.

(Prospection : Morel 32)

Voir catalogue Protohistorique

Bibliographie : Bellon, Perrin 2010



0 ——— 5 cm
 38 543 Les Ripes
 D.A.O. : E. Pellegrino
 CRA DAO : G. Gaucher

Site : 38 543 Saint-Martin

Commune : Vézeronce-Curtin (X : 844482 ; Y : 2076828)

Sitologie : terrasse fluvio-glaciaire, piémont de massif

Fiabilité : site certain

Interprétation : non déterminée

Superficie : -

Matériaux architecturaux : *tegulae* peu nombreuses, moellons

Autre mobilier : céramique

Activité(s) artisanale(s) : -

Datation : Gallo-romaine indéterminée

Commentaires : Concentration de *tegulae* et moellons. (Prospection : Morel 68)

Bibliographie : -

Site : 38 543 Zone Industrielle

Commune : Vézeronce-Curtin (X : 845788 ; Y : 2079186)

Sitologie : plaine alluviale

Fiabilité : site certain

Interprétation : habitat rural

Superficie : 4430 m²

Matériaux architecturaux : Nombreuses *tegulae*, moellons

Autre mobilier : verre, 3 pesons (estampille Bellicus), scories (peu nombreuses), céramique : sigillée sud gauloise (37 dont 6 bords : Drag 37 (2), Drag 36 (2), Drag 33,) ; sigillée gauloise du centre (7 dont 1 bord : Drag 15/17) ; luisante (7 dont 1 bord LUI 29) ; commune B non tournée (20 dont 1 bord) ; commune A non tournée (27 dont 2 bords) ; commune claire (69 dont 3 bords) ; commune A (2) ; commune B (123 dont 29 (5 trad indigène)) ; amphores (12 dont 2 italiques (1 Dressel 7-11 ?))

Activité(s) artisanale(s) : -

Datation : Protohistoire, I-III^e voire IV^e AD

Commentaires : Concentration de *tegulae* et moellons associée à du mobilier céramique.

11 silex en association avec la céramique non tournée permettent d'établir une occupation plus ancienne (néolithique, Bronze, Fer ? voir catalogue sites protohistoriques)

L'occupation du Bas Empire est mal connue. (Prospection : Morel 57)

Voir catalogue Protohistorique

Bibliographie : -

Site : 38 543 Zone Industrielle 2

Commune : Vézeronce-Curtin (X : 845677 ; Y : 2079270)

Sitologie : plaine alluviale

Fiabilité : site certain

Interprétation : atelier artisanal

Superficie : 10874 m²

Matériaux architecturaux : Nombreuses *tegulae*, moellons

Autre mobilier : verre, 1 fragment de meule, 2 pesons, scories (peu nombreuses), céramique : 543 Zone Industrielle 2 ; imitation de sigillée (3) ; sigillée sud gauloise (43 dont 8 bords : Drag 37 (3), Drag 18/31 (2)) ; sigillée gauloise du centre (32 dont 5 bords : Drag 38 (2), Drag 33 (2), Drag 37, Drag 46) ; sigillée indet (4) ; claire B (2) ; luisante (52 dont 8 bords : LUI 27 (3), LUI 74 (2), LUI 7 (2)) ; revêtement argileux indet (5) ; métallescente (9) ; commune B non tournée (17 dont 6 bords) ; commune A non tournée (14) ; commune claire (93 dont 9 bords) ; commune A (16 dont 5

bords) ; commune B (475 dont 91 bords (6 trad indigène), dont décor à la molette), Allobroge (1 NOSTER F) ; amphores (11 dont 2 gauloises 4 et 4 hispaniques (Dressel 20)

Activité(s) artisanale(s) : atelier de tuilier

Datation : Protohistoire, I-IV^e AD

Commentaires : Large concentration de *tegulae* et moellons associé à beaucoup de tuiles surcuites associée à des cales de four (atelier de tuilier ?). Le matériel est constitué par des céramiques, fragments de verre et 13 silex associés à un fragment de polissoir en pierre. (Occupation protohistorique, voir catalogue sites protohistoriques) – (Prospection : Morel 56-72)

Voir catalogue Protohistorique

Bibliographie : -

Site : 38 543 Zone Industrielle 3

Commune : Vézeronce-Curtin (X : 845531 ; Y : 2079146)

Sitologie : plaine alluviale

Fiabilité : site certain

Interprétation : annexe agricole

Superficie : 496 m²

Matériaux architecturaux : nombreuses *tegulae*, galets

Autre mobilier : céramique : revêtement argileux indet (1) ; commune B (1)

Activité(s) artisanale(s) : -

Datation : Bas Empire

Commentaires : Petite concentration de *tegulae* et galets avec 2 tessons. (Prospection : Morel 50)

Bibliographie : -

Site : 38 546 Ampro

Commune : Vignieu (X : 841840 ; Y : 2075555)

Sitologie : rebord de terrasse fluvio-glaciaire

Fiabilité : site certain

Interprétation : *villa*

Superficie : -

Matériaux architecturaux : nombreuses *tegulae*, moellons, mosaïque, *tubulus*, colonnes

Autre mobilier : céramique, pesons, meule

Activité(s) artisanale(s) : -

Datation : haut et bas Empire, et haut Moyen Age ?

Commentaires : Au lieu-dit Ampro, dans les plaines marécageuses depuis 1910, découverte d'une villa qui a fait l'objet de fouilles et de prospections. Le mobilier est constitué de tessons de céramique, datant du haut Empire siècles jusqu'au haut Moyen Age, de différents types (rouge lustrée 15 (NDA : sigillée), lustrée orangée 49 (NDA : Claire B ?), lustrée orangée à zones brunes 39 (NDA : Luisante ?), couverte brune 20, grise commune 49, jaune commune fine 8, jaune commune moyenne 28, jaune commune épaisse 8, grise du haut moyen-âge 2), de nombreux fragments de *tegulae*, une vingtaine de tesselles de mosaïques en pierre blanche locale, onze fragments de tubes d'hypocauste de différents types, divers objets métalliques (pointes, clous, fragment d'outil), six fragments de meule en pierre), plus d'une vingtaine de poids de tisserand en brique portant l'inscription MARTIVS F., de deux futs de colonnes, et 1 tegula portant l'inscription CLARINA.

Bibliographie : Geneste 1912, Chauffin 1953, J. Chauffin 1960b

Site : 73 236 Pignieux

Commune : Saint-Genix (X : 857677 ; Y : 2071790)

Sitologie : replat de pente de massif molassique

Fiabilité : site certain

Interprétation : *villa*

Superficie : 10000 m²

Matériaux architecturaux : Nombreuses *tegulae*, moellons, mortier de tuileau *tubulus*, marbre, enduit peint

Autre mobilier : céramique, 1 peson

Activité(s) artisanale(s) : -

Datation : Protohistoire indet., I-V^e puis X-XI^e AD.

Commentaires : *Villa* fouillée par l'INRAP en 2003, localisée sur le flanc d'une colline.

Une occupation protohistorique semble attestée par un peu de matériel non érodé, mais aucune structure n'a été découverte. Le Haut Empire est matérialisé par un ensemble de mur et de 4 espaces (au moins 2 bâtiments dont 1 avec radier de tuileau et une aire de circulation).

Le Bas Empire est représenté par 2 bâtiments dont un donne du matériel avec béton de tuileau, pilette d'hypocauste et fragments de *tubuli*.

La datation donne fin I^{er} s. AD jusqu'au IV-V^e siècle. Le Moyen Age est attesté par une fosse contenant du matériel du X-XI^e siècle.

A noter une découverte ancienne d'une statue en bronze de l'Abondance ou de la Fortune (h=50 cm) dans ce secteur lors d'un labour

Bibliographie : Ferber, Bonnet 2003

Nécropoles de la fin de l'Age du Fer au Moyen Age

Site : 01 058 La Rochette

Commune : Brégnier-Cordon

X : 856,306

Y : 2076,019

Fiabilité : site certain

Datation : Bas Empire (IV^e s) et/ou haut Moyen-Age

Description : Nécropole découverte lors de l'exploitation d'une carrière. Présence d'au moins 5 tombes en pleine terre ou en coffres de planches callées par des pierres profondes de 70 cm. Les corps étaient en position décubitus dorsal, orientés nord-sud. Les corps sont ceux de 2 adolescents, d'une femme d'une trentaine d'années, d'un homme de plus de 60 ans, le 5^e est indéterminé. Le matériel associé (remplissage) fournit quelques fragments de *tegulae* et de *tubuli*, petits os d'animaux et 5 tessons de céramiques du Bas Empire. La typologie des tombes peut laisser penser une utilisation pendant le haut Moyen-Age.

Bibliographie : Belmont 1985

Site : 01 064 Aux Carrés

Commune : Briord

X : 842,915

Y : 2091,539

Fiabilité : site certain

Datation : fin II^e – début III^e s. AD

Description : Présence d'une incinération à l'intérieur d'un bâtiment abandonné à la périphérie du *vicus* de Briord.

Voir site antique 01 064 Le Village

Bibliographie : De Klijn 1985a, 1987a

Site : 01 064 L'église de Briord

Commune : Briord

X : 842,770

Y : 2091,700

Fiabilité : site certain

Datation : haut Moyen-Age ? Moyen Age ?

Description : Découverte en 1902 de 14 tombes en coffre le long de la nef de l'église actuelle. En 1967, une tombe semblable a été découverte au même endroit ; deux types de tombes ont été découverts. 3 tombes de plan rectangulaire correspondent à des coffrages de blocs calcaires en partie maçonnés. 9 autres tombes de plan trapézoïdal sont des coffres de dalles fines jointoyées au mortier. En tout, 8 tombes sont orientées est-ouest, 5 sont nord-sud. Des dépôts de charbon de bois semblent localisés à la tête et une perle de céramique blanchâtre est le seul élément mobilier. Le fait que les tombes soient maçonnées est un argument pour une datation du Moyen Age.

Voir site antique 01 064 Le Village

Bibliographie : Marchand 1903, Corna, Perraud 1986,

Site : 01 064 Le Pontonnier

Commune : Briord

X : 842,640

Y : 2091,800

Fiabilité : indice

Datation : haut Moyen-Age (V^e-VI^e s)

Description : 4 inscriptions des V^e-VI^e siècles ont été retrouvées en 1846 et 1909 dans des parcelles au nord-ouest de l'église de Briord (*Recueil des Inscriptions Chrétiennes de la Gaule XV* : 259 : Baldarius (488) ; 260 : Rudehilde (491), 261 : Arenberga (501) ; 262 : Vilioberga (501)). Corna, Perraud (1986) mentionne l'existence au même endroit d'éléments de sarcophage encore visibles dans les années 1970, mais basculés depuis dans le Rhône. Il s'agit peut être d'une nécropole du haut Moyen Age, mais il n'est pas sûr que ces éléments aient été trouvés en place.

Voir site antique 01 064 Le Village

Bibliographie : Descombes 1985, Corna, Perraud 1986, Buisson 1990

Site : 01 064 Les Plantées

Commune : Briord

X : 843,132

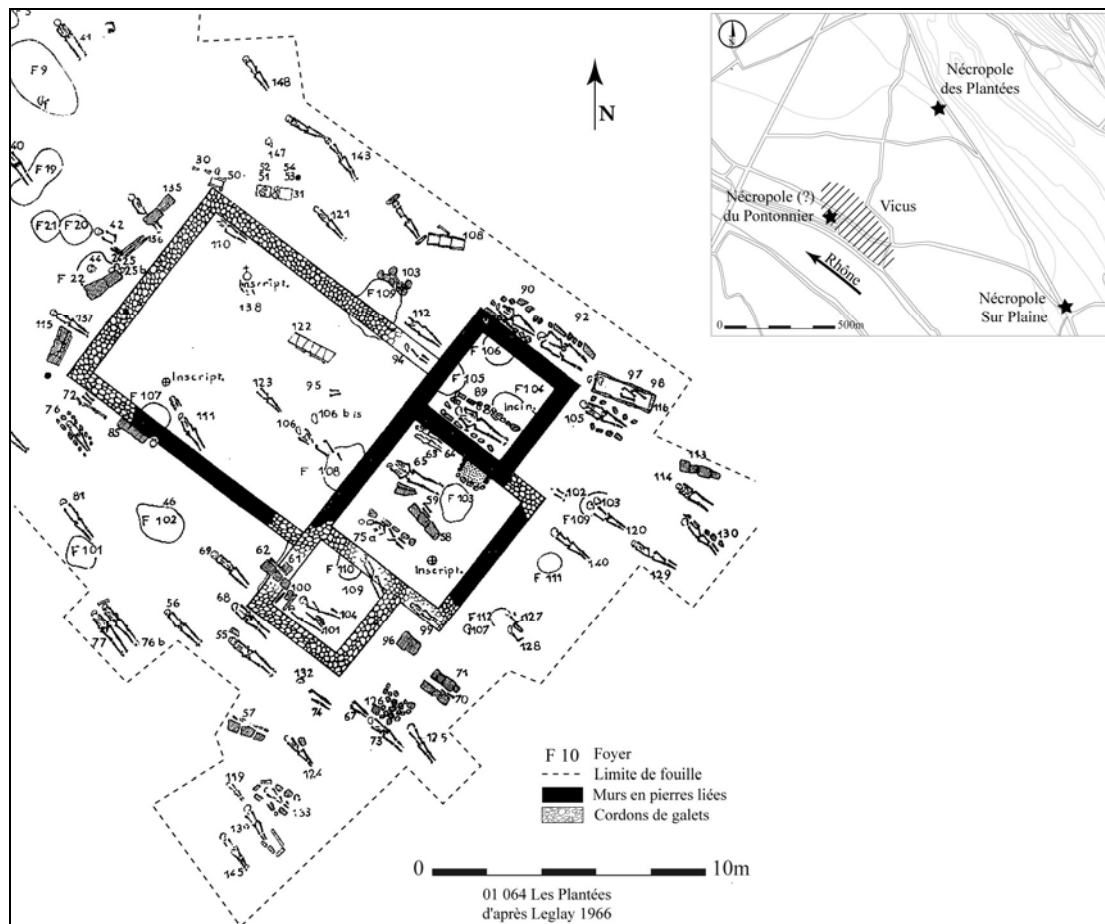
Y : 2092,276

Fiabilité : site certain

Datation : depuis le I^{er} s. AD jusqu'à la fin du VIII^e s. AD

Description : Nécropole fouillée par Perraud, localisée à 500m nord-est du village de Briord. Elle recense 647 tombes qui s'échelonnent du début du I^{er} s. AD jusqu'à la fin du VIII^e s. AD avec une lacune possible au III^e s. Elle est associée à une basilique funéraire datée de la fin V^e- début du VI^e s. AD. Les inhumations sont largement majoritaires (529) à partir de la fin du III^e s. Sont signalées des réemplois d'inscriptions paléochrétiennes dans certaines inhumations. Cette nécropole se positionne contre la D19 qui semble reprendre le tracé d'un itinéraire antique.

Bibliographie : Leglay 1966, Parriat et *al.* 1980, Descombes 1985, Descombes, Parriat 1988, SHABE 1986, Corna, Perraud 1986, Perraud 2002.



Site : 01 064 Sur Plaine 2

Commune : Briord

X : 843,600

Y : 2091,484

Fiabilité : site certain


Datation : II^e-III^e siècle. Peut être jusqu'au IV^e s.

Description : Découverte entre 1892 et 1901 d'au moins 6 tombes et d'un cippe funéraire le long de la D19. Parmi les 6 tombes, au moins 2 inhumations associées avec des céramiques à revêtement argileux. Les inhumations semblent avoir été ? en pleine terre. On peut noter néanmoins la présence d'un couvercle de sarcophage en choïn. Le cippe funéraire est dédié à Connius Tyticus et peut être daté de la fin du II^e - début du III^e siècle. Un fragment de stèle avec fragment d'inscription associé à une sépulture a été trouvé au même endroit en 1901.

Des fouilles ont été entreprises par Perraud et Parriat en 1965 dans la parcelle adjacente. Un mur de 18,6 m, parallèle à la route a été mis en évidence (enclos ? mur de soutènement?) associé à un remblai antique qui a livré des fragments de *tubuli*, un peson, des céramiques à revêtement argileux, une estampille allobroge (MARTINUS), des os de suidés, équidés et bovidés et une monnaie en bronze du IV^e s.

Pour la localisation voir figure de la nécropole des Plantées (01 064 Les Plantées) plus haut.

Bibliographie : Marchand 1903, 1905, 1911, Dubois 1952 p.98, Leglay 1966 p. 488, Corna, Perraud 1986, Bertrand et al. 2005 p. 102



Couvercle de sarcophage et cippe funéraire de Sur Plaine 2, conservés *in situ*. (Photos : G. Gaucher 2004)

Site : 01 216 La Tour

Commune : Lhuis

X : 848,738

Y : 2087,830

Fiabilité : site certain

Datation : Bas Empire

Description : Plusieurs sépultures en dalles de molasse associées à des monnaies du Bas-Empire trouvées dans le village près de la tour.

Bibliographie : Dubois 1953 p.56.

Site : 01 268 Gélignieux

Commune : Murs-et-Gélignieux

X : 859,261

Y : 2076,609

Fiabilité : site certain

Datation : fin II^e - début III^e s

Description : Mausolée édifié par Marcus Rufius Catulus, curateur des Nautes, détruit au XVIII^e s, et daté de la fin II^e - début III^e s.

Localisé à proximité de l'église du village.

Ses dimension = 4,60 x 4,60 x 2,60 m au sommet duquel courait une moulure. Une inscription funéraire était associée au bâtiment (CIL XIII 2494). Les découvertes anciennes l'associent avec un cippe anépigraphe.

Bibliographie : Buisson 1991, Bertrand et al. 2005, p. 125, Béal 2007.

Site : 01 268 Gélignieux 2

Commune : Murs-et-Gélignieux

X : 858,169

Y : 2076,557

Fiabilité : site certain

Datation : III-IV^e s. AD

Description : Nécropole avec 12 inhumations avec cercueil de bois localisées dans une vigne à proximité du carrefour CD 19 et CD 992, associées à des vases en terre jaune, des balsamiques, des perles en verre, et des bracelets en bronze de type cordé. Les dessins produits par Dubiez montrent des pots de luisantes type LUI 73 et LUI 74B ce qui permet d'avancer une datation des III-IV^e s. ap. J.-C.

Bibliographie : Dubiez 1933, Buisson 1990 p. 47

Site : 01 268 Les Elires

Commune : Murs-et-Gélignieux

X : 858,300

Y : 2077,010

Fiabilité : site certain

Datation : haut Moyen-Age

Description : Lors de terrassements chez un particulier (à la limite sud des parcelles n°541, 712), découverte de 3 tombes en coffre de dalles orientées est-ouest, associées à quelques tessons grossiers et quelques charbons qui ont fait l'objet d'une datation radiocarbone : 1350±120 BP soit 432-951 cal. AD (Ly-1223). Une étude anthropologique des déformations crâniennes pourrait attester la présence de burgondes dans cette nécropole, mais la datation demeure pour lors encore trop imprécise.

Bibliographie : Lagier-Bruno et *al.* 1977, Perrot, Julliard 1977, Buisson 1990 p. 47.

Site : 01 396 Sault-Brénaz

Commune : Sault-Brénaz

X : 838,269

Y : 2099,874

Fiabilité : site certain

Datation : haut Moyen-Age ?

Description : Découverte de sépultures en coffres de dalles lors de la construction d'une *villa* dans le village.

Bibliographie : Pelatan, Reymond 1981.

Site : 01 403 Les Grandes Terres

Commune : Serrières-de-Briord

X : 840,175

Y : 2094,385

Fiabilité : site certain

Datation : I^{er} s. AD, et IV^e s AD

Description : Incinération de la première moitié du I^{er} s AD, ainsi que 2 inhumations des III-IV^e s AD. Ces tombes sont associées à un site antique (habitat, atelier ?).

Bibliographie : Ciézar 1985.

Site : 38 012 L'église d'Aoste

Commune : Aoste

X : 855,223

Y : 2070,575

Fiabilité : site certain

Datation : haut Moyen Age ?, Moyen Age

Description : Fouille d'un cimetière à inhumation du Moyen Age et découverte ancienne de coffres de dalles avec ossements humains

Bibliographie : Bleu et *al.* 1997, Bleu, 2007.

Site : 38 012 La Planche

Commune : Aoste

X : 855,591

Y : 2070,781

Fiabilité : site certain

Datation : I^{er} s. AD

Description : Fouilles de 3 incinérations du I^{er} s. de notre ère au pied du plateau des Côtes. Au XIX^e siècle, dans le secteur voisin, on mentionnait la découverte d'ossements humains, et la découverte d'un couvercle de sarcophage.

Bibliographie : Bleu et *al.* 1997, Bleu et *al.* 2004, Bleu et *al.* 2005, Bleu, Gisclon 2006.

Site : 38 012 La Maria

Commune : Aoste

X : 855,707

Y : 2070,490

Fiabilité : site certain

Datation : Haut Empire

Description : Lors de travaux de terrassement en 1946, découvertes d'urnes remplies de cendres avec un vase en verre et un pot de sigillée.

Bibliographie : Bleu et *al.* 1997.

Site : 38 012 Les Tuilières des Flandres 2

Commune : Aoste

X : 856,469

Y : 2071,444

Fiabilité : site certain

Datation : II^e s. AD

Description : Découverte d'un cippe funéraire de Caius Cominius Cominianus du II^e siècle, lors de travaux sur la route entre Aoste et Saint-Genix-sur-Guiers. Ce cippe se localise à 100m d'un site de *villa* (Tuilière de Flandres)

Bibliographie : Bleu et *al.* 1997, Rémy 2004, n° 607.

Site : 38 012 Normandoz

Commune : Aoste

X : 854,772

Y : 2070,465

Fiabilité : site certain

Datation : Gallo-romain indéterminé

Description : Lors de fouilles récentes, on a découvert une construction carrée de 3x3 m constituée de blocs de calcaire liés au mortier de chaux associés à un fragment de corniche (1x2 m) décoré de volutes. Cet ensemble a été interprété comme le vestige d'un mausolée dont le lieu de découverte est à rapprocher de trouvailles funéraires anciennes (inscriptions, sarcophage)

Bibliographie : Bleu et *al.* 1997, Réthoré, Bleu 2005.

Site : 38 012 Oncinet

Commune : Aoste

X : 856,211

Y : 2070,118

Fiabilité : site certain

Datation : fin I^{er} s et II^e s AD

Description : Découverte de restes osseux humains carbonisés accompagnés de mobilier brûlé lui aussi (tuiles, céramiques : sigillée sud gauloise (5) ; sigillée gauloise du centre (5 dont 4 bords) ; sigillée indet (11) ; luisante (1) ; revêtement argileux indet (4) ; commune A non tournée (1) ; commune claire (56) ; commune A (10 dont 6 bords) ; commune B (34 dont 4 bords)).

Prospection : AOS 128

Bibliographie : Bleu et *al.* 1997

Site : 38 012 Saint Didier

Commune : Aoste

X : 855,370

Y : 2073,897

Fiabilité : site certain

Datation : Bas Empire et/ou haut Moyen-Age (VI-VII^e et XI-XII^e s)

Description : Matériel diffus découvert lors de suivi de travaux sur le coté nord de l'église de Saint-Didier.

Lors de ces suivis, ont été découvertes des sépultures en pleine terre avec couvercle de dalle calcaire associées à des céramiques décorées à la molette (bas Empire, haut Moyen-Age ?), plus un sarcophage monolithe associé à un tesson de type pégau (XI-XII^e siècle AD). On peut noter aussi les nombreux blocs calcaires en réemploi dans la façade et le chœur de l'église.

Prospection : AOS 36

Bibliographie : Bleu et *al.* 1997

Site : 38 012 Saint Pierre

Commune : Aoste

X : 855,676

Y : 2070,600

Fiabilité : site certain

Datation : Moyen-Age ?

Description : Mention de découvertes anciennes de sépultures à inhumations. La description des découvertes mentionne des tombes en pierres de taille. La chapelle semble-t-il a été fondée par Guillaume de Leyssin en 1496. Le cimetière est-il contemporain de cet édifice ou lui est-il antérieur ?

Prospection : AOS 36

Bibliographie : Bleu et *al.* 1997

Site : 38 022 Le Sablon

Commune : Les Avenières

X : 855,204

Y : 2074,536

Fiabilité : site certain

Datation : haut Moyen-Age (VII^e-IX^e s)

Description : Découverte d'ossements humains sur la butte du Sablon lors de l'exploitation d'une gravière par le groupe historique des Avenières. Une datation radiocarbone sur les os donne 1230±45 BP, 676-891 cal. AD (Ly- 6902).

Prospection : Morel 12

Site : 38 022 Route de Grésin

Commune : Les Avenières

X : 849,450

Y : 2077,680

Fiabilité : indice

Datation : La Tène moyenne

Description : Découverte fortuite d'une pointe de lance de La Tène en 1988, donnée au musée d'Aoste. Cet armement fait probablement partie d'une nécropole.

Bibliographie : Archive du musée d'Aoste

Site : 38 054 Annolieu 8

Commune : Bouvesse-Quirieu

X : 842,229

Y : 2091,411

Fiabilité : site certain

Datation : fin du I^{er} s. AD

Description : 2 incinérations, dont 1 fouillée (140x80x45 cm) à proximité du site d'Annolieu 7 (bâtiment agricole ou petite ferme) datée de la fin du I^{er} s AD.

Bibliographie : Couilloud, Guillot1991

Site : 38 054 Annolieu 9

Commune : Bouvesse-Quirieu

X : 842,339

Y : 2091,176

Fiabilité : site certain

Datation : haut Moyen-Age

Description : Nécropole du Moulin d'Annolieu : plusieurs tombes en coffre de dalles découvertes lors de l'exploitation de la gravière. La nécropole se situe à proximité d'une *villa* (Annolieu) qui a livré un témoin d'occupation des V-VI^e s.

Bibliographie : Colardelle 1983b

Site : 38 054 Boissonnet 2

Commune : Bouvesse-Quirieu

X : 839,725

Y : 2090,500

Fiabilité : site certain

Datation : haut Moyen-Age

Description : Tombe isolée en coffre de dalles

Source : Archive SRA, prospection R. Convert

Site : 38 054 La Plaine

Commune : Bouvesse-Quirieu

X : 839,558

Y : 2094,164

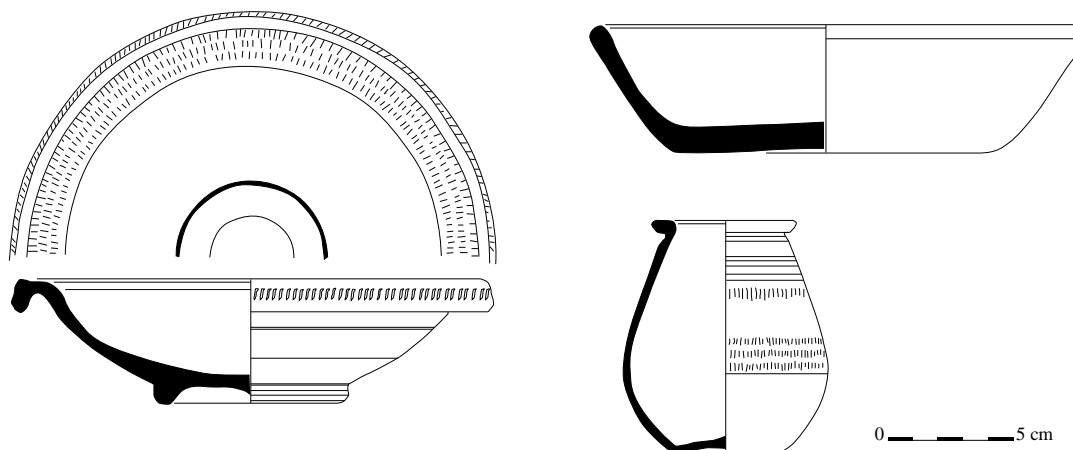
Fiabilité : site certain

Datation : III^e-IV^e s. AD

Description : Nécropole à incinérations et à inhumations découverte au début du XX^e siècle lors des travaux de construction d'une voie ferrée. Mention de squelette entouré de nombreuses céramiques. Les dessins du catalogue *Archéologie Chez Vous* (Colardelle 1983b) permettent de voir quelques céramiques de type luisante plutôt datable du IV^e siècle (Lamb 4/36 et variante Lamb 10).

Bibliographie : Gomot 1967, Colardelle 1983a, n°21 à 24

Revêtement argileux



0 ——— 5 cm
38 054 La Plaine
D.A.O. : G. Gaucher
d'après Colardelle 1983b

Site : 38 083 Promenade 2

Commune : Charette

X : 835,200

Y : 2094,950

Fiabilité : site certain

Datation : Moyen Age

Description : lors de travaux d'irrigation ont mis au jour des structures d'une villa antique dont le voisinage immédiat est caractérisé par la présence d'une nécropole du Moyen Age. Il n'y a pas plus de précision.

Bibliographie : Gallia Informations 1996.

Site : 38 135 Catogane

Commune : Courtenay

X : 837,350

Y : 2085,220

Fiabilité : site certain

Datation : Haut Moyen Age

Description : Des sépultures en coffres de dalles ont été découvertes et fouillées.

Bibliographie : Colardelle 1983b

Site : 38 135 Chanizieu

Commune : Courtenay

X : 837,400

Y : 2086,400

Fiabilité : site certain

Datation : Haut Moyen Age

Description : 2 sépultures ont été découvertes et fouillées. Une est composée d'un entourage de galets de moraine et d'une dalle verticale dressée derrière le crâne. L'autre se compose d'un coffre de dalles fines sans fond mais recouvert d'un placage de petites dalles. Le plan de cette dernière est un rectangle aux angles abattus par de petites dalles de chant placées obliquement.

Bibliographie : Colardelle 1983b

Site : 38 135 Eglise paroissiale de Courtenay

Commune : Courtenay

X : 836,730

Y : 2085,550

Fiabilité : site certain

Datation : Haut Moyen Age

Description : Près de l'église paroissiale dédiée à Saint-Martin et Saint-Roch, des sépultures en grandes dalles ont été signalées. Une a pu être fouillée. Il s'agissait d'un coffre rectangulaire en dalles calcaire. Le corps est en décubitus dorsal.

Bibliographie : Colardelle 1983b

Site : 38 135 Fontanille

Commune : Courtenay

X : 837,700

Y : 2087,900

Fiabilité : site certain

Datation : Haut Moyen Age

Description : En 1962 découverte au cours d'un labour de 3 coffres de dalles.

Bibliographie : Colardelle 1983b

Site : 38 135 La Botte

Commune : Courtenay

X : 838,940

Y : 2085,350

Fiabilité : site certain

Datation : Haut Moyen Age

Description : Au hameau Lancin au lieu-dit « la Botte », des coffres de dalles ont été signalés.

Bibliographie : Colardelle 1983b

Site : 38 135 La Grande Terre

Commune : Courtenay

X : 838,250

Y : 2086,550

Fiabilité : site certain

Datation : Haut Moyen Age

Description : A l'occasion d'un labour, une vingtaine de tombes en coffre de grandes dalles orientés est-ouest ont été découvertes.

Bibliographie : Colardelle 1983b

Site : 38 135 Poleyrieu

Commune : Courtenay

X : 839,150

Y : 2089,250

Fiabilité : site certain

Datation : Haut Moyen Age

Description : 3 sépultures en coffres de dalles orientées est-ouest ont été signalés.

Bibliographie : Colardelle 1983b

Site : 38 135 Saint-Roch 2

Commune : Courtenay

X : 837,170

Y : 2085,570

Fiabilité : site certain

Datation : Haut Moyen Age

Description : 2 sépultures en coffre de dalles ont été retrouvés près de la chapelle Saint-Roch localisée sur l'emplacement d'une ancienne villa romaine (voir 38 135 Saint-Roch)

Bibliographie : Colardelle 1983b

Site : 38 139 Champoulailler

Commune : Creys-Mépieu

X : 842,080

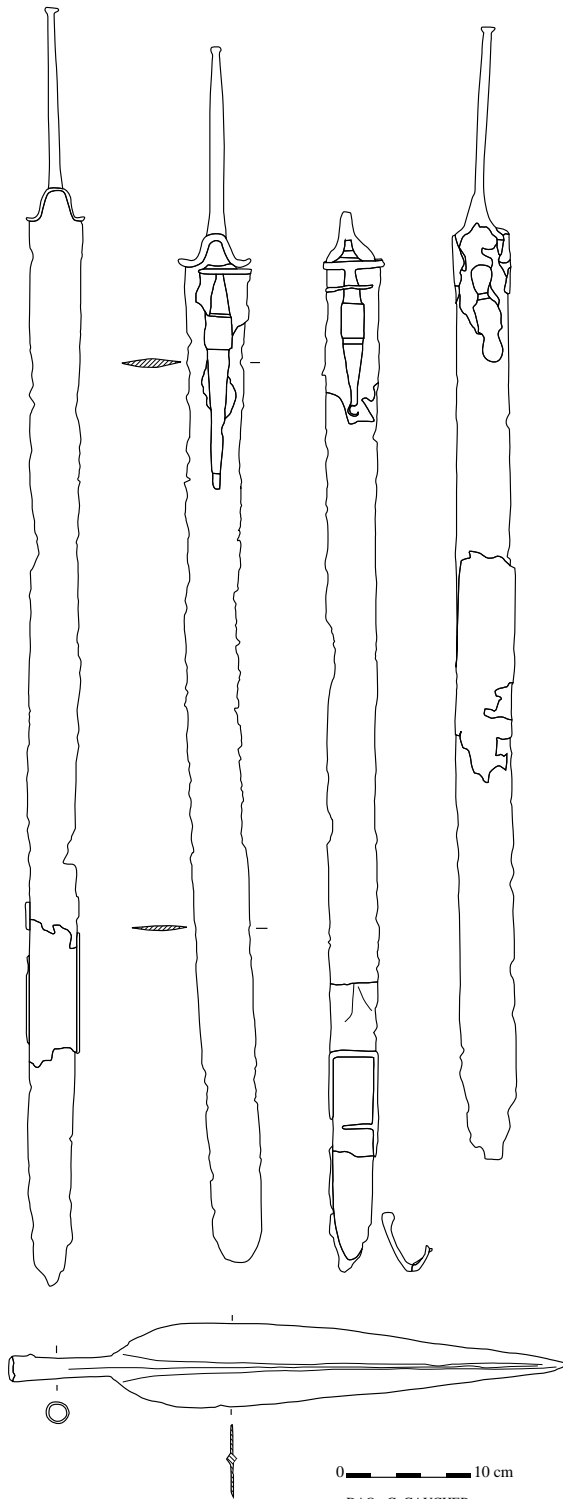
Y : 2088,200

Fiabilité : site certain

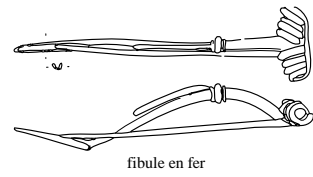
Datation : Tène finale

Description : Découverte fortuite lors de travaux agricoles en 1970 de 7 à 10 tombes à incinération (ossements calcinés) avec épées ployées, pointe de lance, fibules de Nauheim, anneaux, bagues et umbo de bouclier de la Tène finale

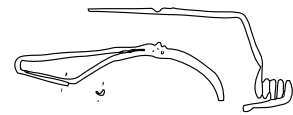
Bibliographie : Bocquet 1991a



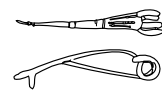
0 10 cm
 DAO : G. GAUCHER
 d'après Bocquet 1991



fibule en fer



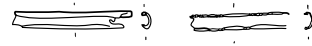
fibule en fer



fibule de Nauheim
 en bronze



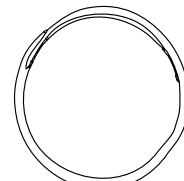
anneau crenelé
 en plomb



tubes en bronze



anneau-agrafe
 en fer



bracelet en jonc de fer



anneau en bronze



bague en bronze

0 5 cm

Dessins Bocquet 1991

Site : 38 247 Chalépont 2

Commune : Montalieu-Vercieu

X : 839,783

Y : 2096,350

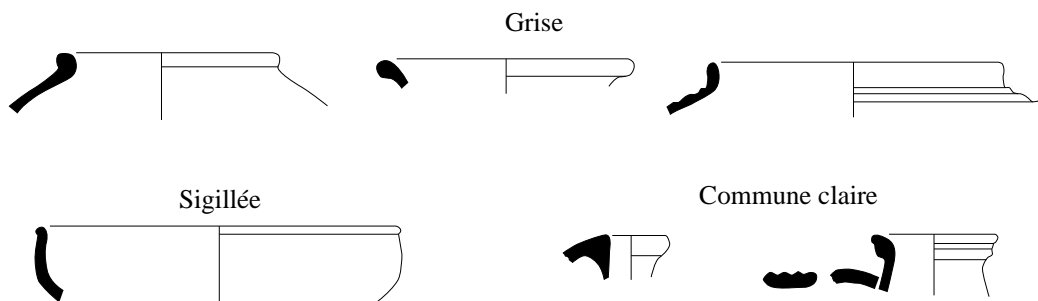
Fiabilité : site certain

Datation : milieu du I^{er} s. AD

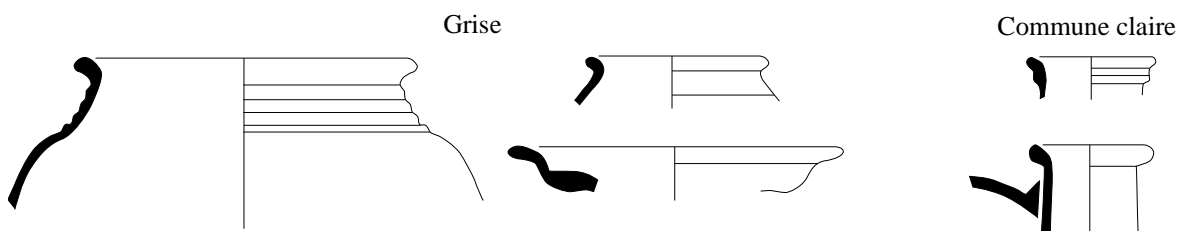
Description : Nécropole de 17 incinérations dont 4 seulement ont pu être fouillées exhaustivement lors de l'opération ArchéoRhône. Des coffrages en *tegulae* ont fait office d'urnes cinéraires. La nécropole est installée sur un banc de gravier entre le fleuve et une lône en voie de comblement. La datation donne le milieu du I^{er} siècle AD.

Bibliographie : De Klijn 1987b, 1990

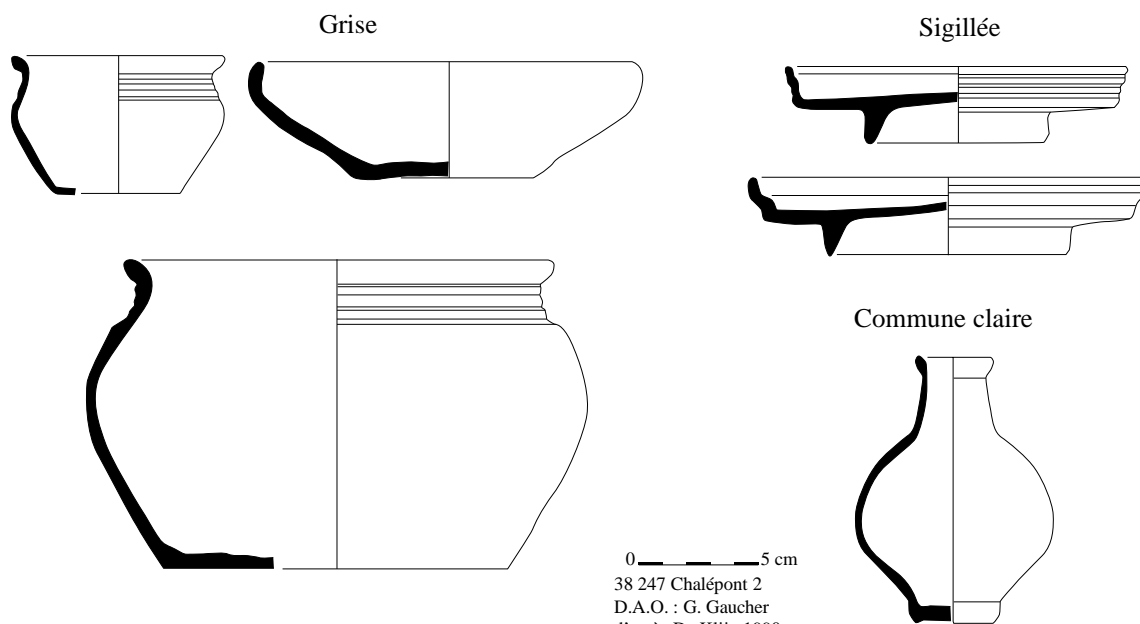
Tombe 1



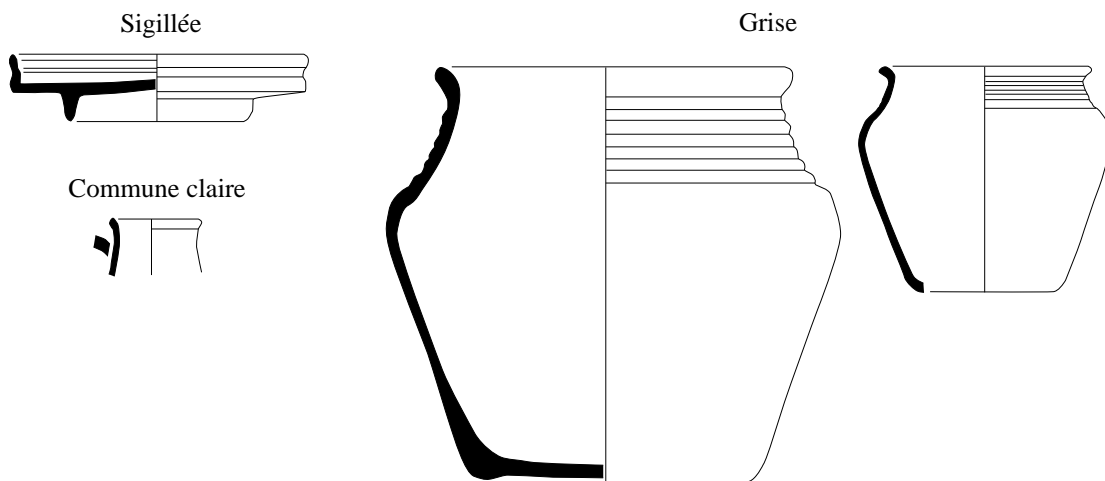
Tombe 8



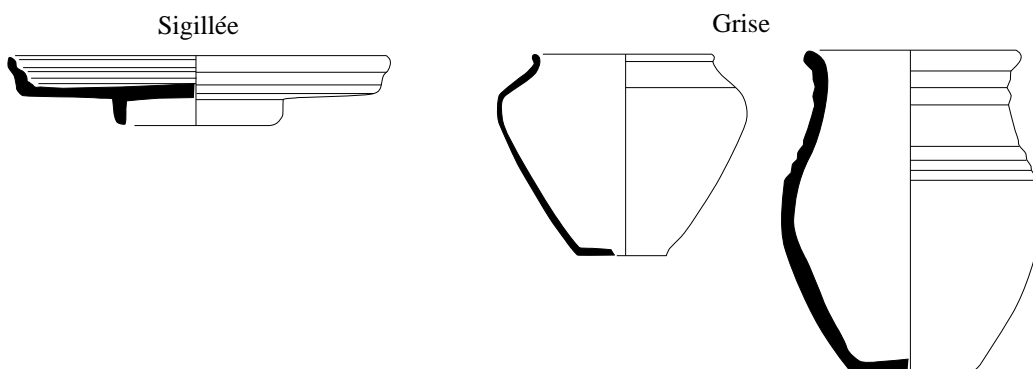
Tombe 10



Tombe 11



Tombe 12



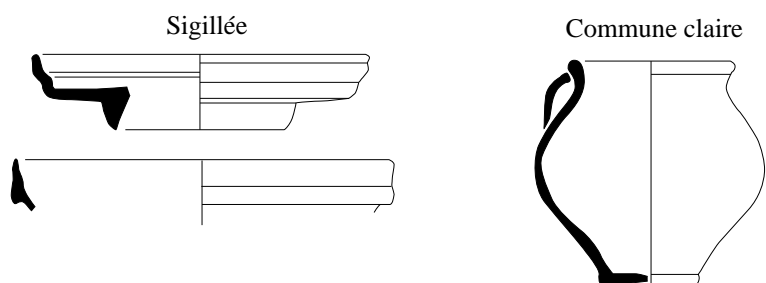
Tombe 14



Tombe 15



Tombe 17



0 ——— 5 cm
 38 247 Chalépoint 2
 D.A.O. : G. Gaucher
 d'après De Klijn 1990

Site : 38 247 Corniolay

Commune : Montalieu-Vercieu

X : 839,210

Y : 2096,520

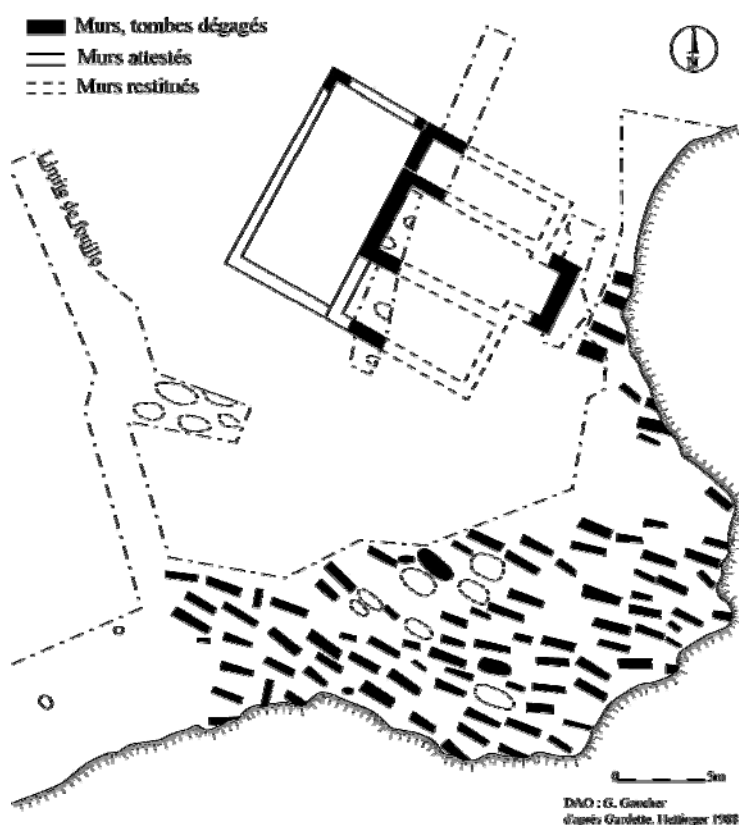
Fiabilité : site certain

Datation : Moyen Age (X-XII^e s.) et haut Moyen Age ?

Description : Site fouillé lors de l'exploitation d'une gravière. Importante nécropole associée à une chapelle funéraire (14x11 m) qui a été partiellement sondée. 95 sépultures ont été fouillées sur 115 reconnues. Elles sont orientées est-ouest. Quelques marques de surface (pierres ou éclats de dalles). Les sépultures sont principalement construites en coffre de dalles de plan trapézoïdal et rectangulaire. 3 fosses dépotoirs contemporaines du cimetière ont livré du matériel du X-XII^e siècle et servent à dater l'ensemble. Il faut noter la mention de l'église *Chambosco* (Chamboud) en 1150 (Cartulaire Lyonnais, n°31) qui pourrait se rapporter à cet édifice, Chamboud étant le nom d'une ferme à proximité mais qui était connu au Moyen Age comme le port de Quirieu. Mais la présence de coffre de dalles de plan trapézoïdal pourrait indiquer un fonctionnement dès le haut Moyen Age.

Enfin, une incinération antérieure à cette nécropole a été découverte mais sans datation associée (Protohistoire ? Antiquité ?)

Bibliographie : Gardette, Hettiger 1988



Site : 38 261 Champs de Mars

Commune : Morestel

X : 843,753

Y : 2080,139

Fiabilité : site certain

Datation : Bas Empire ? et haut Moyen Age

Description : Découverte de coffres de dalles à proximité de l'ancienne église paroissiale Saint-Symphorien

aujourd'hui détruite. Il s'agit maintenant de la place du Champ de Mars. A noter la présence d'un sarcophage monolithe mis au jour en 1968 dans un endroit inconnu qui est localisé devant la tour médiéval de Morestel. Il peut dater du Bas Empire.

Bibliographie : Colardelle 1983b

Site : 38 261 Les Grandes Raies

Commune : Morestel

X : 843,196

Y : 2081,338

Fiabilité : site certain

Datation : Antiquité indéterminée

Description : Lors d'un diagnostic INRAP, découverte d'une urne funéraire dans une fosse, contenant des fragments d'ossements brûlés d'un adulte ou d'un sub-adulte de sexe indéterminé.

Bibliographie : Bleu et *al.* 2003b.

Site : 38 297 Chassins

Commune : Passins

X : 839,450

Y : 2081,650

Fiabilité : site certain

Datation : Gallo-romain et Haut Moyen Age ?

Description : Des sépultures ont été trouvées à proximité de l'ancienne église paroissiale Saint-André transformée en ferme. Elles sont associées à des tegulae et des céramiques gallo-romaines. Mais c'est sans doute à la même zone funéraire qu'il faut rapporter les découvertes vers 1964 de 6 ou 7 sépultures en coffre de dalles fines, rectangulaires, orientées est-ouest, sans matériel. Les corps étaient en position décubitus dorsal. Il s'agit probablement de tombes du haut Moyen Age.

Source : Colardelle 1983b.

Site : 38 297 Crevières

Commune : Passins

X : 841,900

Y : 2082,170

Fiabilité : site certain

Datation : Haut Moyen Age

Description : Une sépulture de plan trapézoïdal construite en dalles calcaires longues et fines dans lequel le corps était allongé en décubitus dorsal a été fouillée en 1972. Orientée est-ouest, elle n'a pas livré de matériel mobilier..

Source : Colardelle 1983b.

Site : 38 320 Le Cimetière

Commune : Porcieu-Amblagnieu

X : 837,400

Y : 2097,438

Fiabilité : site certain

Datation : Gallo-romain et haut Moyen Age

Description : Dans les années 1960 et 1970, découverte de nombreuses sépultures en coffres complets de dalles de plan

rectangulaire et trapézoïdal et orientées est-ouest dans le cimetière de Porcieu. Quelques bracelets et des « vases lacrymatoires » (balsamiques ?) auraient été associés aux squelettes. Une fouille ancienne a permis de voir qu'une sépulture a été violée.

Bibliographie : Pelatan, Reymond 1981, Colardelle 1983b.

Site : 38 320 Eglise d'Amblagnieu

Commune : Porcieu-Amblagnieu

X : 837,330

Y : 2098,010

Fiabilité : site certain

Datation : haut Moyen Age ou Moyen Age ?

Description : En 1930, découverte de « sarcophages » ont été trouvés à l'extérieur de l'église d'Amblagnieu.

Bibliographie : Colardelle 1983b.

Site : 38 465 La Tour de Macon

Commune : St-Victor-de-Morestel

X : 846,140

Y : 2081,630

Fiabilité : site certain

Datation : Haut Moyen Age ?

Description : Mention d'un cimetière du Haut Moyen Age (circonstances inconnues).

Bibliographie : Archive SRA, prospection R. Convert

Site : 38 539 Rue des Juifs

Commune : Vertrieu

X : 835,307

Y : 2101,473

Fiabilité : site certain

Datation : Moyen-Age ?

Description : Trouvaille de sépultures avec squelettes. Non daté.

Source : Archive SRA Rhône-Alpes, découverte Convert

Site : 38 543 Pillardin

Commune : Vézeronce-Curtin

X : 844,251

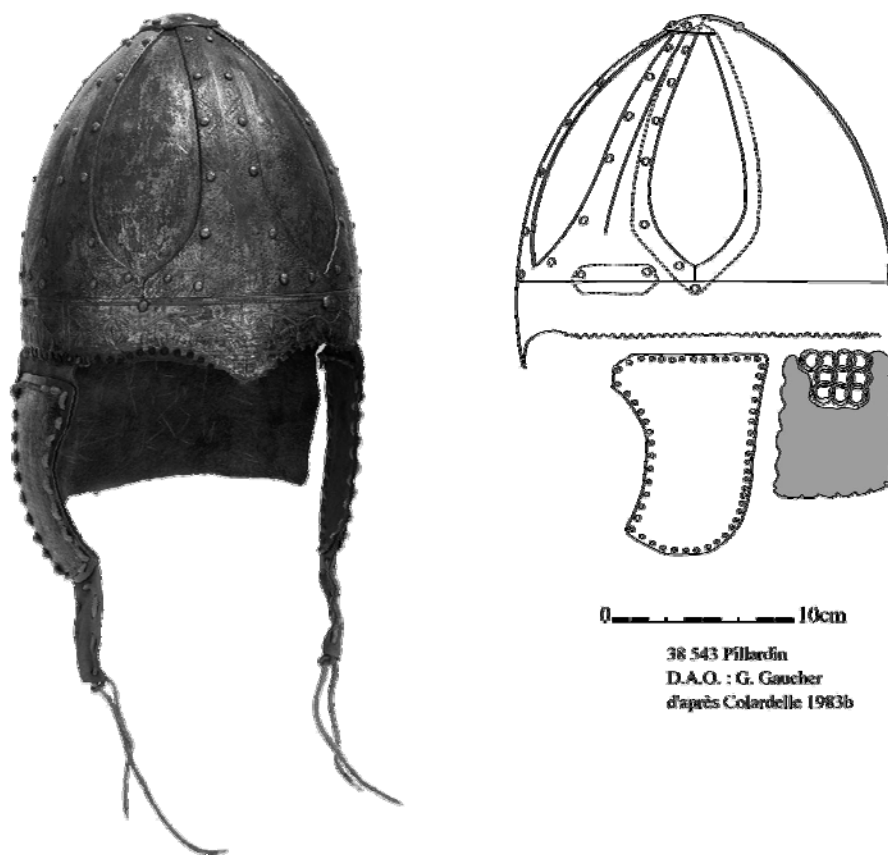
Y : 2077,170

Fiabilité : indice de site

Datation : haut Moyen Age

Description : En 1871, lors de travaux d'extraction de tourbe par un habitant de Curtin, découverte d'un casque du VI^e s. sans doute en provenance avec une sépulture d'un personnage important (prince ?). Certain on vu y voir la tombe du prince franc Clodomir, tué lors de la bataille de Vézeronce en 574 opposant les Francs aux Burgondes. Mais il n'existe aucune preuve matérielle d'un tel évènement dans ce secteur. Il est conservé au musée de l'Ancien Evêché à Grenoble.

Bibliographie : Colardelle 1983b



Site : 38 543 Place de l'église

Commune : Vézeronce-Curtin

X : 844,251

Y : 2077,170

Fiabilité : site certain

Datation : haut Moyen-Age

Description : Découverte de tombes en coffres de dalles lors de travaux sur la place de l'église de Vézeronce. Il faut peut-être rapprocher cette découverte de l'inscription du V^e siècle (*Recueil des Inscriptions Chrétiennes de la Gaule* XV : 257) en réemploi dans la façade de l'église.

Bibliographie : Colardelle 1983b, Descombes 1985.

Site : 38 546 Le Camolé des Mémoires

Commune : Vignieu

X : 841,860

Y : 2075,420

Fiabilité : site certain

Datation : haut Moyen Age (VI-VIII^e s. AD), avec des tombes peut être plus tardives (XI-XII^e s.)

Description : Découvertes depuis 1900 de sépultures en coffre de dalles à moins de 100 m de la *villa* antique d'Ampro (38 546 Ampro), sur le sommet d'une petite butte morainique. En 1963-64, dans le cadre d'une thèse non publiée (J.-L. Demetz), 162 tombes ont été fouillées. Deux catégories de tombes ont été découvertes : des tombes en pleine terre et des coffres de dalles rectangulaires quelque fois jointoyées au mortier de chaux. La datation s'avère difficile. Les

travaux antérieurs à 1963 ont mis au jour 6 fibules « à feuilles triangulaires » dont la description trop sommaire n'a pu permettre d'avancer une datation. En revanche, la découverte d'une agrafe à double crochet en bronze lors des fouilles de 1963 indique un contexte mérovingien tardif bien corrélé avec le type de coffres de dalles trapézoïdaux. Mais la présence de coffres anthropomorphes, de quelques céramiques des XI-XII^e s. et de mortier dans les constructions de certaines tombes semblent indiquer une utilisation de ce cimetière pendant une période plus récente.

Bibliographie : Colardelle 1983b.

Site : 38 546 Le Munard

Commune : Vignieu

X : 840,800

Y : 2075,000

Fiabilité : site certain

Datation : indéterminée

Description : Lors de travaux d'extraction de sable en 1968, découverte de deux sépultures en pleine terre orientées sud-nord à 1 m de profondeur.

Bibliographie : Colardelle 1983b.

Site : 73 236 Le Champ de Bataille

Commune : Saint-Genix-sur-Guiers

X : 857,700

Y : 2071,675

Fiabilité : site certain

Datation : indéterminée

Description : Mention de découverte ancienne de sépultures sans plus de précision. Cette nécropole semble localisée sur le bord nord de la chapelle de Pignieux, reconstruite au XIX^e s. mais dont le chœur est d'architecture romane. Devant l'ancienneté de ce monument, E. Ferber avance l'hypothèse d'une nécropole potentielle du haut Moyen Age.

Bibliographie : Colardelle 1983b., Ferber, Bonnet 2003

Catalogue des sources textuelles

Mentions VII^e-X^e siècles

Source	Année	Toponyme	Type	Nature	Cassini	Commentaire
Guigue 1893 n°1	655	Brangues	bâti	villa	Paroisse	Ennemond, archêque de Lyon donne au monastère de religieuses de Saint-Pierre tous les honores lui appartenant à <i>Turris de Pino au pagus</i> de Vienne, puis... <i>villa de Brango... terras breganenses dedit Aldebertus, nobilissimus vir</i>
Guigue 1893 n°1	655	Brangues	économique	bois	Paroisse	Ennemond, archêque de Lyon donne au monastère de religieuses de Saint-Pierre tous les honores lui appartenant à <i>Turris de Pino au pagus</i> de Vienne... <i>atque silvas Bregonenses cum concursibus aquarum</i>
Guigue 1893 n°1	655	Dolomieu	bâti	vicus	Paroisse	<i>in vico que vocatur Doloimepacus</i>
Guigue 1893 n°1	655	Tour-du-Pin	bâti	lieu	Paroisse	Ennemond, archêque de Lyon donne au monastère de religieuses de Saint-Pierre tous les honores lui appartenant à <i>Turris de Pino au pagus</i> de Vienne
Guigue 1893 n°1	655	Veyrins	bâti	paroisse	Paroisse	Ennemond, archêque de Lyon donne au monastère de religieuses de Saint-Pierre tous les honores lui appartenant à <i>Turris de Pino au pagus</i> de Vienne... <i>in parrochia que dictur Narines</i> (Varines = Varins puis Veyrins)
Guichenon 1650 p.225-227	859	Crept	bâti	villula	Hameau	Donation par l'église de Lyon pour la fondation du monastère de Saint-Benoit-de-Cessieu : <i>villula Crepti</i>
Guichenon 1650 p.225-227	859	Groslée/Huilieu	bâti	villula	Paroisse	Donation par l'église de Lyon pour la fondation du monastère de Saint-Benoit-de-Cessieu : <i>villula Oleiaco</i>
Guichenon 1650 p.225-227	859	Lhuis	bâti	villula	Paroisse	Donation par l'église de Lyon pour la fondation du monastère de Saint-Benoit-de-Cessieu : <i>villula Lolios</i>
Guichenon 1650 p.225-227	859	Marchamps	bâti	villula	Hameau	Donation par l'église de Lyon pour la fondation du monastère de Saint-Benoit-de-Cessieu : <i>villula Marcaniaci</i>
Guichenon 1650 p.225-227	859	Milieu	bâti	villula	Hameau	Donation par l'église de Lyon pour la fondation du monastère de Saint-Benoit-de-Cessieu : <i>villula Miliaci</i>
Guichenon 1650 p.225-227	859	Neyrieu	bâti	villula	Hameau	Donation par l'église de Lyon pour la fondation du monastère de Saint-Benoit-de-Cessieu : <i>villula Neriaci</i>

Guichenon 1650 p.225-227	859	Saint-Benoit	bâti	monastère/ager	Paroisse	Fondation du <i>Monasterri S. Benedicti Saxiaci, Locus vocabulo Saxiacus, situs in pago Lugdunensi, non longe a Rhodano fluvio, in agro Saxiacense (prieuré)</i>
Chevalier 1926, n°742	869	Courtenay	bâti	villa	Paroisse	Diplôme de Lothaire roi de Lorraine qui confirme à l'archevêque de Lyon la donation de l'empereur Lotahiare des villae de Tournon et de Courtenay
Chevalier 1926, n°911	893	Arcisse	bâti	villa		Confirmation de biens de l'abbaye de Saint-Chef : <i>ecclesia sancti Mauriti in Arsitia villa</i>
d'Achery, Mabillon 1669 p. 361 ; Chevalier 1926, n°911	893	Collonge	bâti	villa		Confirmation de biens de l'abbaye de Saint-Chef : <i>villa quae dicitur de Colonicas (= Collonge à Sermérieu ?)</i>
d'Achery, Mabillon 1669 p. 361 ; Chevalier 1926, n°911	893	Soleymieu	bâti	villa	Paroisse	Confirmation de biens de l'abbaye de Saint-Chef : <i>qui consensit terras absas juxta praedictam colonicam & in villa quae dicitur Solemiacus.</i>
d'Achery, Mabillon 1669 p. 361 ; Chevalier 1926, n°911	893	Tour-du-Pin	bâti	villa	Bourg	Confirmation de biens de l'abbaye de Saint-Chef : <i>ecclesia iterum Sancti Desiderii quae est posita juxta villam Pinus</i>
d'Achery, Mabillon 1669 p. 361 ; Chevalier 1926, n°911	893	Vasselin	bâti	villa	Paroisse	Confirmation de biens de l'abbaye de Saint-Chef : <i>consensit de beneficio suo unam colonicam absam in villa quae dicitur Vassiliniaco</i>
d'Achery, Mabillon 1669 p. 361 ; Chevalier 1926, n°911	893	Vignieu	bâti	villa	Paroisse	Confirmation de biens de l'abbaye de Saint-Chef : <i>ecclesia Sancti babylae in Viniaco villa,..., in ipsus villa quae dicitur Viniacus, cum vineolis quae sunt positae juxta basilicam Sancti babylae, 1 adjacent terris, vineisque praefatae Abbatiae, partemque sylvae...</i>
Chevalier 1926, n°918 ; Pourpardin 1901 p. 406-407	896	Saint-Chef	bâti	monastère	Paroisse	Louis roi de Provence concède au prêtre Dogon, l'église de St-Ferreol à <i>Nantia</i> et celle de St Eusèbe près de <i>Vassiliana</i> dans la viguerie de Vézeronce au pagus de Vienne : <i>Sunt autem ipsae capellae in pago Viennensi, in vicaria Vezeroncensi, una honore sancti Ferreoli constructa in villa vocatur Natia et altera in honore sancti Eusebii dicta propre villam quae dicitur Vassiliana.</i>
Chevalier 1926, n°918 ; Pourpardin 1901 p. 406-407	896	Vézeronce	territoire	viguerie		Louis roi de Provence concède au prêtre Dogon, l'église de St-Ferreol à <i>Nantia</i> et celle de St Eusèbe près de <i>Vassiliana</i> dans la viguerie de Vézeronce au pagus de Vienne : <i>Sunt autem ipsae capellae in pago Viennensi, in vicaria Vezeroncensi, una honore sancti Ferreoli constructa in villa vocatur Natia et altera in honore sancti Eusebii dicta propre villam quae dicitur Vassiliana.</i>
Chevalier 1926, n°1011	910	Vézeronce	bâti	église	Paroisse	Charte de Hugues comte de Vienne et marquis de Provence par laquelle il donne au monastère de St-Marie et St-Theudère l'église de Saint-Martin à Vézeronce
Chevalier 1926, n°1024	915	Avenièrès	bâti	villa ?	Paroisse	tiré du cartulaire de Saint-Maurice de Vienne, n°84

Chevalier 1926, n°1091; Schiapparelli 1925, XVI	928	Corbelin	bâti	villa	Paroisse	Hugues roi d'Italie donne à l'église (monastère) de Ste-Marie et St-Theudère, sous la juridiction de l'église de Vienne, tout ce qu'il a acquis d'Enigrin à Comagniac, Boriaco, Posiaco, Muneriaco, Bontiac et Madelliaco, d'Anne à Risपाल, de Guttivus et Autbert <i>in villa Corbeliano, cum vineis et servis.</i>
Chevalier 1926, n°1091	928	Le Munard	bâti	villa	Hameau	Hugues roi d'Italie donne à l'église (monastère) de Ste-Marie et St-Theudère, sous la juridiction de l'église de Vienne, tout ce qu'il a acquis d'Enigrin à Comagniac, Boriaco, Posiaco, Muneriaco, Bontiac et Madelliaco, avec <i>casis, terris, vineis, campis, pratis, pascuis, silvis, salictis, sationibus, aquis aquarumque decurcibus, molendinis, piscationibus, servis et ancillis...</i>
Chevalier 1926, n°1091; Schiapparelli 1925, XVI	928	Vézeronce	bâti	église	Paroisse	Hugues roi d'Italie confirme à l'église (monastère) de Ste-Marie et St-Theudère, la donation de <i>ecclesia Sancti Martini sitam Vesperoncia cum omnibus integratibus suis, videlicet cum servis et ancillis utrisque sexus cum terris, vineis, emapis, pratis, pascuis, silvis, aquis aquarumque decurcibus et cum lisdis et corvatis et cum omni districtu suo.</i>
Guigue 1893, n°9	984	Lagnieu	bâti	église	Bourg	<i>ecclesia de Lainiaco</i>
Guigue 1893, n°9	984	Villebois	bâti	église	Paroisse	<i>ecclesia de Buxo</i>
Chevalier 1869b, n°216	995	Traize	bâti ?	hameau	Hameau	Echange entre l'archevêque de Vienne et l'évêque de Belley : <i>est autem ejus situs in comitatu Belicensi, in agro vel villa cui vocabulum est Tresia, cum ecclesia in honore beati Mauricii dicata, ..., hoc est a mane mons qui vocatur Munitus, a media die aqua quae vocatur Terus, a serio mons qui vocatur Caprilis, a circio aqua Saveria.</i>

Mentions XI^e-XVIII^e siècles

LE BATI

Source	Année	Toponyme	Nature	Cassini	Commentaire
Bernard 1853, p. 920	XIII ^e	Amblagnieu	paroisse	Paroisse	
AV, collectorie 259	1339	Anclenoux	maison forte	Château	
Chevalier 1921	XV ^e	Angloure	Hameau	Hameau	à Vasselin
Charpin-Feugerolles, Guigue 1885, n°146	1272	Ansolin	hameau	Hameau	trivium d'Ansolins
Chevalier 1869b, n°216	1032	Aoste	paroisse	Paroisse	<i>Lonnie de Augusta</i>
Charpin-Feugerolles, Guigue 1885, n°93	1214	Arandon	hameau	Hameau	à Groslée, <i>villa de Aradun sita in mandamento de Neireu</i>
AV, collectorie 259	1339	Aunou	hameau	non	
ADS SA 27	1329	Avenières	château	Château	Donation par le comte de Savoie à son frère des châteaux et chatellenies de Saint-Genix, des Avenières et de Chanaz.
Chevalier 1869b, n°235	1195	Bachelin	hameau	Hameau	Guifredus de Bachelin
Chevalier 1921	XV ^e	Bayet	lieu	Hameau	aux Avenières
ADI 40J47	1648	Bayets	grange	Hameau	
Philipon 1911	1124	Benonces	paroisse	Paroisse	
Chevalier 1921	XV ^e	Bessey	lieu	Hameau	aux Avenières
ADI 40J64	1637	Boissat	domaine		à branges
Guigue 1893, n°132	1215	Boschet	agnellerie		sous le château de Saint-Sorlin-en-Bugey
AV, collectorie 259	1339	Bou	hameau	Hameau	
ADI 2Mi960F°672	1327	Bouchage	paroisse	Paroisse	
AV, collectorie 259	1339	Boucharlin	hameau	Ferme	
Philipon 1911	1212	Bouis	hameau	Hameau	
Guigue 1893, n°170	1220	Bouis	maison forte	Château ruiné	<i>milites de Buxis</i>
Chevalier 1921	XV ^e	Bouju	hameau	Hameau	aux Avenières
Chevalier 1921	XV ^e	Boubres	lieu	Hameau	aux Avenières

Longnon 1904	1225	Bouvesse	paroisse	Paroisse	
ADI 2Mi 963f°181	1560	Bouvesse	maison forte	Château	
Chevalier 1926, n°3925	1152	Brangues	paroisse	Paroisse	Odon, seigneur des Avenièrès et de Brangues
Longnon 1904	1225	Brangues	paroisse	Paroisse	
ADI 2Mi 960f°387	1318	Brangues	château	Château	
Charpin-Feugerolles, Guigue 1885, n°26	1292	Brégnier	paroisse	Paroisse	
Guigue 1893, n°44 (ADA H 331)	1171	Brénaz	paroisse	Paroisse	Brennas
Chevalier 1921	XIVe	Brioux	Hameau	Hameau	Brioux à Brangues
Guigue 1884, p 31	1112	Briord	chatellenie	Paroisse	<i>Girardus de Briord</i>
Chevalier 1871, n° 184	1337	Buffière	maison forte	Maison forte	
ADI 40J74	1542	Bugnon	hameau	Hameau	
ADCO B 9505	1358	Buissons	hameau	Hameau	
Guigue 1884, p. 156	1313	Buvin	paroisse	Paroisse	
ADCO B 1237	1381	Carriaz	hameau		à Villebois
Bleu et <i>al.</i> 1997	1351	Cerisier	maison forte	Ferme	
ADI 40J47	1648	Cerisier	grange	Ferme	
ADI 2Mi 960 f°64	1321	Cessenoud	maison forte	Hameau	
Chevalier 1921	XIIIe	Chaffard	hameau	Hameau	
Guigue 1893, n°355	1240	Chalonne	hameau	Hameau	terres et possessions
Guigue 1893,n°31	1150	Chambo	paroisse	Ferme	<i>ecclesia de Chambosco</i>
Chevalier 1921	XIVe	Chamolay	hameau	Hameau	
Chevalier 1921	XIVe	Chamoley	lieu	Hameau	aux Avenièrès
ADI 40J78	1650	Champ	grange	Ferme	au marais de Granieu
Chevalier 1921	XIVe	Champagne	hameau	Hameau	Champaniarum à Aoste
Chevalier 1921	XVe	Champagne	hameau	Hameau	aux Avenièrès
Guigue 1857, VI	1128	Chanizieu	hameau	Hameau	<i>in parrochia de Cortoniaco possidebat, tota scilicet duas partes in duabus villis quarum una in Lencinus, altera in Canosiacus vocatur</i>
Gaïme 1991	1339	Chanizieu	maison forte	Château	
AV, collectorie 259	1339	Chapieu	hameau	Hameau	
Philippon 1911	1429	Charantonod	hameau	Hameau	
Chevalier 1921	XIVe	Charaville	hameau	Hameau	
Longnon 1904	1225	Charette	paroisse	Paroisse	
ADI 40J64	1655	Charnevoz	grange	Ferme	Isle du Charnevoz
Chevalier 1921	XIVe	Charnevoz	lieu	Hameau	aux Avenièrès

ADI 2Mi962f°355	1318	Charray	hameau	Hameau	
AV, collectorie 259	1339	Charray	maison forte	Château ruiné	à Vézeronce
Chevalier 1921	XIIe	Charrays	maison forte	Château ruiné	Turris de Charrays
Longnon 1904	1225	Chassin	paroisse	Hameau	Ecclesia de Chacins
Charpin-Feugerolles, Guigue 1885, n°41	1309	Chastel Vieil	maison forte	non	ADI 2Mi 964 f°99 : Abatage de la maison forte de Chastel Vieil pour rendre plus forte celle de Pusignieu (1392)
AV, collectorie 259	1339	Chavanne	hameau	Hameau	
Chevalier 1869b, n°252	1116	Chimilin	paroisse	Paroisse	
ADA H242	1141	Chinves	prieuré ?	Ferme	Sacerdos de Chinves
ADA H 287	1361	Chinves	maison forte ?	Ferme	Donation de Guillaume de Chinves aux Chartreux de Portes
AV, collectorie 259	1339	Chognes	hameau	Hameau	Arches
Chevalier 1921	XIVe	Collonge	lieu	Hameau	aux Avenières
AV, collectorie 259	1339	Colonge	hameau	Hameau	à Sermérieu
AV, collectorie 259	1339	Concharbin	hameau	Hameau	
AV, collectorie 259	1339	Conlieu	maison forte	Château	Maison forte 1378 (Gaime 1990)
Charpin-Feugerolles, Guigue 1885, n°50	1153	Cordon	paroisse	Paroisse	
Guigue 1893, n°675	1269	Cordon	château	Château ruiné	
Longnon 1904	1225	Courtenay	paroisse	Paroisse	
AV, collectorie 259	1339	Crevière	hameau	Hameau	
Guigue 1857, V	1116	Creys	paroisse	Paroisse	<i>Ecclesia de Crespo</i>
Philipon 1911	1213	Cuchet	château	Château ruiné	Philipon 1911 : Chateau de Cuchet démoli et détruit depuis plusieurs siècles en 1528
Chevalier 1921	XIIIe	Curtille	lieu	Hameau	
AV, collectorie 259	1339	Curtin	paroisse	Paroisse	
AV, collectorie 259	1339	Daleygnieu	hameau	Hameau	
AV, collectorie 259	1339	Devin	hameau	Hameau	
Longnon 1904	1225	Dolomieu	paroisse	Paroisse	<i>priorissa de Doloymeu</i>
Chevalier 1974, p. 208	1388	Dolomieu	château	Château	
Chevalier 1926, n° 5636	XIIIe	Dolomieu	paroisse	Paroisse	prieur de Dolomieu
ADCO B 9518	1387	Dornieu	hameau	Hameau	Dornin
ADI 40J63	1670	Dorvais	grange	non	à Brangues
ADI 2Mi 962f°354	1264	Du bois	maison forte	Château	à Morestel
Chevalier 1869b, n°216	1031	Duis	lieu	Hameau	<i>Dolci in ager de Saint-Genix</i>
Pré-Inventaire de Lagnieu 1988	XVIe	Durandière	maison forte	Château	

AV, collectorie 259	1339	Enieu	maison forte	Château	
AV, collectorie 259	1339	Enieu	hameau	Hameau	
Philipon 1911	1220	Evieu	hameau	Hameau	
Guigue 1873	1286	Evieu	maison forte	Château	
AV, collectorie 259	1339	Favergeres	hameau	Hameau	
Chevalier 1869b, n°249	1070	Favergeres-de-la-Tour	paroisse	Paroisse	
Guigue 1893, n°113	1212	Fay	grange	Ferme	<i>Domus in territorio de Fai</i>
Chevalier 1921	XIVe	Flandre	territoire	Hameau	Territorio de Flandre à Aoste
Guigue 1884 n°13, p. 45	1209	Fléviu	hameau	Hameau	Willelmus de Flavieu
Guigue 1873	1153	Gélignieux	paroisse	Paroisse	
Charpin-Feugerolles, Guigue 1885, n°111	1214	Glandieu	hameau	Hameau	
Chevalier 1921	XIIIe	Gorge	lieu	Hameau	à Creys-Pusignieu
AV, collectorie 259	1339	Gouvoux	hameau	Hameau	
ADI 40J78	1650	Granieu	château	Château	
Chevalier 1921	XIVe	Granieu	paroisse	Paroisse	
Chevalier 1869b, n°212	1050	Gresin	villa	Paroisse	<i>eccleisa Sancti Genesisii,..., tribuo etiam villam qui vocatur Jalzinium penitus cum appendiciis suis, et tribuo sortem in silva que vocatur Eruxia ut habitatores Jalzini et habitatores Sancti Genesisii fruuntur silva seu bestie eorum que(m) admodum necesse fuerit.</i>
Philipon 1911	1180	Groslée	château	Château	
ADI 40J64	1655	Gueyraud	grange	*	à Brangues
Guigue 1884, n°13 p. 45	1209	Isle-sous-Quirieu	prieuré	Prieuré	<i>Giroudus, prior insule de Qiureu</i>
Guigue 1884, p 31	1112	Izieu	manse	Paroisse	<i>Mansi de Yssiaco</i>
AV, collectorie 259	1339	Julien/Gillin	hameau	Hameau	à Vézeronce
Philipon 1911	1344	La Barre	château	Château	
ADA H 318	1359	La Cariaz	hameau	Hameau	
ADI 40J47	1648	La Platière	grange	Hameau	
Chevalier 1921	XVe	La Platière	lieu	Hameau	aux Avenières
ADI 2Mi 964 f°194	1632	La Poype	maison forte	Château ruiné	Château ruiné de la Poype
Charpin-Feugerolles, Guigue 1885, n°77	1271	La Roche	maison forte	Château	Saint-Victor
Charpin-Feugerolles, Guigue 1885, n°147	1272	La Sauge	hameau	Hameau	ASaint-Benoit
Guigue 1857, VI	1128	Lancin	hameau	Hameau	<i>in parrochia de Cortoniaco possidebat, tota scilicet duas partes in duabus villis quarum una in Lencinus, altera in Canosiacus vocatur</i>

Gaime 1991	1199	Lancin	maison forte	Château	
Charpin-Feugerolles, Guigue 1885, n°143	1272	Le Champs	hameau	Hameau	à Saint Benoit
ADCO B 9559	1454	Le Linaz	hameau	Hameau	
AV, collectorie 259	1339	Le Paus	hameau	Ferme	
AV, collectorie 259	1339	Le Vernay	hameau	Hameau	
Gaime 1991	1540	Le Vernay	maison forte	Château	
ADI 40J 64	1653	les Boides	grange	non	joignant le fleuve du Rhône au levant et le chemin de Brangues au Bouchage au midi
Guigue 1873	1290	Les Marches	château	Château	
Chevalier 1921	XIVe	Les Sables	lieu	Ferme	Sablerii
Chevalier 1921	XVIe	Leva	Ferme	Ferme	Létaz à Vézeronce
ADI 2Mi960 f°26	1604	Leyssin	paroisse	Paroisse	
Goy 2010	XVe	Leyssin	maison forte	Château	
Pré-Inventaire de Lhuis 1989	XIIe	Lhuis	château	Château	
Gugue 1884, n°13 p. 46	1209	Lhuis	paroisse	Paroisse	<i>Guarnerius de Lues</i>
Guigue 1873	1427	Loctave	maison forte	Château ruiné	
AV, collectorie 259	1339	Lonne	Villula	Hameau	
Chevalier 1921	XIVe	Macon	maison forte	Château ruiné	Tour de Macon à Saint-Victor
AV, collectorie 259	1339	Marcolin	hameau	Hameau	à Vézeronce
AV, collectorie 259	1339	Marieu	hameau	Hameau	
ADI 2Mi963f°165	1540	Marieu	maison forte	Château	
Guigue 1893, n°401	1245	Marlieu	hameau	Hameau	
AV, collectorie 259	1339	Marlieu	maison forte	Château	
ADI 2Mi 963f°165	1540	Marrieu	maison forte		Déclaration par le châtelain de Marrieu de sa maison forte, avec ses moulins, terre, pré et verger
AV, collectorie 259	1339	Marteray	maison forte	Maison forte	
AV, collectorie 259	1339	Marteray	hameau	Hameau	
Guigue 1857, V	1116	Mépieu	paroisse	Paroisse	<i>Ecclesia de Maiepo</i>
AV, collectorie 259	1339	Mépieu	maison forte	Château	
ADI 2Mi 963f°172	1540	Mépieu	maison forte		dénombrement de la maison forte de Meypieu
ADI 2Mi963 f°251	1257	Meyrieu	maison forte	Château	hommage rendu au Dauphin par Bernard de Meyrieu
ADI 2Mi 963f°153	1552	Meyrieu	maison forte	Château	
Philipon 1911	1355	Milieu	hameau	Hameau	
ADA H 307	1220	Montagnieu	paroisse	Paroisse	

Guigue 1893, n°623	1264	Montagnieu	église	Chapelle	Chapelle Saint-Didier
AV, collectorie 259	1339	Montallieu	hameau	Hameau	
Chevalier 1869b, n°257	1080	Morestel	bourg	Bourg	
ADI 2Mi 962f°354	1264	Morestel	maison forte	Maison forte	
Guigue 1893, n°675	1269	Morestel	château	Château	
Chevalier 1921	XVe	Moret	lieu	Hameau	Sablonnet aux Avenièrès
ADI 40J64	1655	Moyroud	grange	Ferme	à Brangues
Philipon	1202	Neyrieu	hameau	Hameau	
Charpin-Feugerolles, Guigue 1885, n°141	1272	Neyrieu	château	Château ruiné	
Pré-Inventaire de Lhuis 1989	1400	Oncin	maison forte	Château	à Montagnieu
Excoffon 1997	1214	Oncinet	grange	Ferme	à Aoste
Philipon 1911	1141	Onglas	hameau	Hameau	
AV, collectorie 259	1339	Ossée	hameau	Hameau	
Longnon 1904	1225	Passins	paroisse	Paroisse	
ADI 2Mi 962f°334	1328	Passins	maison forte	Maison forte	
Guigue 1893, n°631	1264	Pignier	hameau	Hameau	Espignier à Brangues : " <i>Jaquetus de Spina, miles de Brengo</i> ". ADI 2Mi960 F° 384 (1318) : Concessions par Jean Dauphin des villages de Brangues, Cors et Espines
Philipon 1911	1256	Pluvis	hameau	Hameau	
Philipon 1911	1455	Pluvis	maison forte	Château ruiné	
ADI 2Mi963f°201	1313	Poleyrieu	hameau	Hameau	
Chevalier 1921	XVe	Polossat	hameau	Hameau	
Charpin-Feugerolles, Guigue 1885, n°113	1322	Porcieu	hameau	Hameau	
ADA H 218	1115	Portes	Chartreuse	Chartreuse	
Chevalier 1871, n°1199	1200	Pusignieu	maison forte	Château ruiné	encore en fonction en 1540 (ADI167)
AV, collectorie 259	1339	Pusignieu	paroisse	Hameau	
AV, collectorie 259	1339	Quincieu	Villula	Ferme	ADI 2Mi962 f°361 : port de Quinceu (1386)
Chevalier 1926, n°4068	1160	Quirieu	lieu	Paroisse	Drodon de Beauvoir, archidiacre de Lyon donne à Jean Belloth, à Jean de Quirieu et à Engelbert, un bois.
Chevalier 1921	XVe	Rafour	Hameau	Hameau	Raffurnum au Bouchage
ADA H 249	1573	Rivollière	grange	*	Achat d'une maison par les Chartreux de Portes pour faire une grange appropriée à ses récoltes ; à Ordonnas dans le village
Guigue 1893, n°510	1255	Rix	hameau	Hameau	

Charpin-Feugerolles, Guigue 1885, n°77	1272	Roche	hameau	Hameau	dans le mandement de Brangues
ADI 2Mi 964 f°259, Gaimé 1990	1360	Rochevieille	maison forte	non	
ADA H 242	1141	Sain-Sorlin-en-Bugey	bourg	Bourg	Philipon 1911 : <i>Burgum Sancti Saturnini</i> (Guigue 1893, N°63 - 1190)
Chevalier 1871, n°1304	1241	Saint-Alban	maison forte	Château ruiné	maison forte encore en 1541 (ADII74)
Bernard 1853, p. 920	XIIIe	Saint-Alban	Prieuré		Mention dans le pouillé de Lyon de Saint -Albanus prioratus
Chevalier 1869b, n°278	1100	Saint-André de Briord	château	Château	ACO B 772 : <i>Castrum Sancti Andree de Briordo</i> (1327)
Calmette, Clouzot 1940, d'après Bleu et al. 2006b	1275	Saint-Didier	paroisse	Paroisse	mention de l'église paroissiale
Chevalier 1926, n°1216	1032	Saint-Genix	bourg	Bourg	ager de Saint-Genix
Chevalier 1869b, n°212	1050	Saint-Genix-sur-Guiers	eglise	Bourg	<i>eccleisa Sancti Genesisii,...., tribuo etiam villam qui vocatur Jalzinium penitus cum appendiciis suis, et tribuo sortem in silva que vocatur Eruxia ut habitatores Jalzini et habitatores Sancti Genesisii fruuntur silva seu bestie eorum que(m) admodum neccesse fuerit.</i>
ADI 2Mi 960 f°64	1321	Saint-Julien du Bouchage	paroisse	Paroisse	
ADI 2Mi 960 f°64	1321	Saint-Julien du Bouchage	maison forte	Maison forte	
ADA H 242	1141	Saint-Léger	_	Chapelle	De Sancto Leodegario
AV, collectorie 259	1339	Saint-Léger	paroisse	Ferme	appartient au territoire delphinal
Philipon 1911	1429	Saint-Martin	hameau	Hameau	
Guigue 1893, n°16	1116	Saint-Sorlin	château	Château ruiné	
Guigue 1893,n°31	1150	Saint-Sorlin	paroisse	Paroisse	<i>Ecclesia Sancti Saturnini</i>
Longnon 1904	1225	Saint-Victor	paroisse	Paroisse	
ADA H 181 et Martelain 1993	1352	Salette	ferme	Ferme	à Villebois à proximité de la chapelle Saint-Léger
ADI 40J64	1695	Saugey	domaine	Ferme	
Philipon 1911	1225	Sault	hameau	Hameau	
Guigue 1857, VI	1128	Sermérieu	paroisse	Paroisse	<i>Ecclesia de Solmariaro</i>
Philipon 1911	1337	Serra	maison forte	Château	
AV, collectorie 259	1339	Serrière	hameau	Hameau	paroisse de Morestel
Philipon 1911	1198	Serrière-de-Briord	paroisse	Paroisse	<i>Ecclesia Sorreies</i>
ADI B 3613.36.17	1318	Sorbier	maison forte	Maison forte	à Bouvesse
Chevalier 1921	XIIIe	Thuellin	paroisse	Paroisse	ADI 2Mi 960 f°67 : lieu de Tuelin
AV, collectorie 259	1339	Thuelly	hameau	Hameau	

Fond Frandon, carte 1799	1446	Thuët	maison	Ferme	
ADI 40J50	1627	Thuët	domaine	Ferme	
ADI 40J74	1549	Tizieu	bâti	Hameau	
Guigue 1893, n°510	1255	Tours	hameau	Hameau	ADI 2Mi 960 f°384 : concession par Jean Dauphin des villages de Brangues, Cors et Espines
Chevalier 1869b, n°216	1032	Traisson	hameau	Hameau	
ADCO B 9562	1460	Traisson	hameau	Hameau	Trio
ADI 40J64	1664	Tuillières	domaine	Ferme	
AV, collectorie 259	1339	Turno	Hameau	Hameau	Turnoud à Amblagnieu
Philipon 1911	1438	Vareppe	maison forte	Maison forte	
Longnon 1904	1225	Vassieu	paroisse	Hameau	
AV, collectorie 259	1339	Vassin	hameau	Ferme	
Longnon 1904	1225	Vercieu	paroisse	Paroisse	
ADCO B 9503	1356	Vercraz	hameau	Hameau	
ADCO B 9504	1357	Verisieu	hameau	Hameau	
Guigue 1893, n°30 (ADA H 250)	1148	Vérizieu	hameau	Hameau	
Guigue 1857, V	1116	Vertrieu	paroisse	Paroisse	<i>Ecclesia de Vertiaco</i>
AV, collectorie 259	1339	Vertrieu	maison forte	Château ruiné	
Chevalier 1921	XIIIe	Veyrins	paroisse	Paroisse	
Chevalier 1921	XVe	Villard	lieu	Hameau	aux Avenières
Guigue 1893, n°31	1150	Villebois	paroisse	Paroisse	<i>Ecclesia de Buxeriis</i>

L'HYDRAULIQUE

Source	Année	Toponyme	Nature	Cassini	Commentaire
ADCO B 9503	1356	Vercraz	bief		creusement d'un fossé pour amener dans le bief les eaux d'un ruisseau vers Vercray
ADCO B 9857	1365	Vaux	bief		composition infligée à Jean Gratil pour avoir détourné l'eau de la rivière Boissin pour irriguer son pré
ADCO B 9868	1393	Buys	irrigation		albergement à Michel Mortel du droit d'irriguer les prés de Buys
ADCO B 9874	1414	Vaux	irrigation		composition payée par Guillaume Billat pour avoir irrigué son pré avec l'eau du ruisseau de Boissin
ADCO B 9880	1422	Saint-Denis	irrigation		à Lagnieu
ADCO B 9881	1424	Vaux	écluse		composition payée par Humbert Bolliat qui avait établi une écluse sur la rivière Boissin, laquelle détruisait un pré voisin
ADCO B 9889	1430	Lagnieu	irrigation		Albergement fait par le châtelain à Pierre Genebond de Lagnieu, de l'eau des chemins du Carré et de Lyelle pour l'irrigation de ses prés
ADCO B 9904	1454	Urebi	irrigation		Entrage payé par Mathieu Chevalier habitant le, port d'Urebi pour le droit qui lui a été donné de prendre l'eau du Rhône pour irriguer sa propriété
ADI 40J 63	1657	Brangues	irrigation		prix fait pour la construction d'un canal d'irrigation de pré
ADA H 288	1262	Vernioz	étang		
ADI 40J6	1318	Quincieu	étang	oui	
ADI 2Mi960f°75	1386	Avenièrès	étang		
ADI 2Mi 962f°260	1403	Baras	étang		à Creys
ADI 40J63	1670	Beauvre	étang		Etang de Bouvre (Beauvre) à Brangues
ADI 40J64	1673	Berchet	étang		Arrentement des étangs de Bouvre (Beauvre) et de Berchet à Mont Garel par Comte du Bouchage aux sieurs Buchichère pour le temps de 6 années 6 prises levées
Guigue 1893, n°465	1251	Bouvesse	lac		droit de pêche des Chartreux
ADI 40 J 6	1363	Brangues	étang	non	sous le château de Brangues : Beauvre ?
ADI 40J59	1518	Brangues	étang	non	sous le château de Brangues : Beauvre ?
ADI 40J59	1645	Brangues	étang	non	sous le château de Brangues : Beauvre ?
ADR 27H484f°6	1728	Chêne	étang		étang de Chasne à Creys
ADI 2Mi 962f°260	1403	Corner	étang		à Mépieu
ADI 2Mi 963f°161	1339	Courtenay	étang		2 étangs qui durent 1 lieue en circuit
ADI 2Mi 963f°167	1540	Duval	étang		à Pusignieu

ADI 2Mi 960f°86	1437	Eau Morte	étang		aux Avenières
ADI 2Mi 960f°86	1531	Eau Morte	étang		
ADI 2Mi 960f°77	1449	Eau Morte	étang		aux Avenières à proximité du Château des Avenières
ADI 40J59	1460	En Nièvre	étang	non	Albergement par le seigneur de Brangues Le Bouchage d'une parcelle de laiche ou de lèchère appelé de Nièvroz dans le mandement de Brangues pour y aménager un étang.
ADI 2Mi 963f°167	1540	La Léchère	étang		à Pusignieu
ADI 2Mi 963f°161	1339	Lancin	étang		2 lieues de circuit
Chevalier 1874, n°23	1343	Lancin	étang		stagnum de Lancino
ADI 2Mi 960f°79	1431	Molene	étang		Etang delphinal des Avenières appelé de Molene
ADI 40J105	1623	Passins	étang		
ADI 40J67	1574	Quincieu	étang		
ADI 2Mi 962f°343	1540	Roche	étang		
ADI 2Mi962f°342	1540	Roche	étang		
Chevalier 1926, n°32138	1343	Saint-Didier	étang		Testament d'Aymon, comte de Savoie. Il lègue au bâtard de Beaujeu la Bâtie de Villeneuve [des-Avenières] et l'Ile de Ciers, sa maison au-dessus de Chosséon (Chaussiatam), l'étang le moulin et la mistralie de St-Didier de l'Ile.
Guigue 1893, n°471	1251	Saint-Léger	lac		droit de pêche des Chartreux accordé par Albert de La Tour "in lacu de Boveriis et in lacum Sancti Leodegarii, nencnon et in aqua de Serriis usum piscandi ita proprium, quod a ponte de Serriis sursum""
Guigue 1893, n°471 (ADA H 227)	1397	Saint-Léger	lac		droit de pêche accordé aux Chartreux par le seigneur de Briord dans la morte de Chambo, située près de l'église de Saint-Léger
ADI 2Mi962 f°343	1540	Servans	étang		Le Servanoux à Pusignieu
ADI 2Mi 963f°195	1643	Survenioz	étang		étang de la Poype
ADI 1J 1728	1656	Thuellin	étang ?		pièce de pecheres de 8 sétérées passé par Gratet au habitants de Tuellin = étang de Pinelle à Thuellin ? mentionné à la fin du XVIIIe sur carte litterale de 1793 (Fond Frandon)
ADA H 289	1398	Vernioz	étang		
ADA H 289	1448	Vernioz	étang		
ADI 2Mi960f°75	1386	Vertrieu	étang		
Chevalier 1874, n°23	1343	Vézeronce	étang		
ADI 2Mi 960f°85	1460	Vézeronce	étang		
ADI 2Mi 962f°353	1643	Vézeronce	étang		
ADI 2Mi961 f°261	1339	Annolieu	moulin	Moulin	les moulins à Quirieu
ADI 2Mi 962	1444	Annolieu	moulin	Moulin	les moulins à Quirieu
ADI 2Mi 960 f°76	1404	Avenières	moulin	Moulin	moulin delphinal devant le château des Avenières
ADI 2Mi 960f°28	1604	Bièvre	moulins	Moulin	à Granieu, moulins et battoirs à chanvre sur la rivière de Bièvre
ADCO B 9893	1441	Bouis	moulin	Moulin	moulins blanc et noir

ADI 40J6	1363	Brangues	moulin	non	Accord du seigneur d'Anthon au seigneur de Brangues pour la construction de moulins sous le grand étang de Brangues
ADCO B 9889	1430	Buys	moulin	Moulin	Albergement d'une pièce de pré aux Collonges joignant le chemin allant de la fontaine de Collonges au moulin de Buys
ADCO B 9513	1375	Cerin	moulin	Moulin	moulins de Cirins
ADI 2Mi 960f°307	1396	Cessenoud	moulins	non	moulins de Chasseme (Cessenoud) et de Serrières
ADI 2Mi 963f°114	1328	Chanizieu	moulins		moulins delphinaux
ADI 2Mi 960 f°31	1645	Clette	moulin	Moulin	Moulins à Aoste
Fond frandon, carte 1793	1645	Collonge	moulin	Moulin	Aux Avenières
Fond frandon, carte 1793	1527	Court	moulin	non	Mollino du Court (à Veyrins)
ADCO B 9542	1389	Fuly	moulin	non	moulin de la Fuly près de Saint Genix, outre le Guier. "Molendina de la Fuly in Champanis" d'après Chevalier 1921 (XIVe s.). Dans les archives sur la rectification du Guiers, les prises du moulins sont mentionnées à hauteur du hameau de Champagnes d'Aoste (ADI 2C 814 (1761))
ADCO B 9566	1479	Glandieu	moulin	Moulin	moulins de Glandieu et de La Planche engagé en 1428
ADCO B 8043	1444	Groslée	moulins	Moulin	Le moulin et la scierie du ort de Groslée chôment faute d'amodiateurs
ADCO B 9926	1487	Jayamont	moulin	Moulin	Albergement à André Convers et consorts de Lagnieu, du droit de se servir du ruisseau de Joyamont pour y élever un battoir et un moulin
ADI 2Mi 963f°198	1680	La Serre	moulin		battoir au Sault
ADCO B 9855 , in Martelain 1993	1364	Lagnieu	moulin	Moulin	albergement de l'emplacement d'un moulin détruit 5 ans auparavant (Jouchet ou Champet)
ADCO B 9878	1417	Lagnieu	moulin	Moulin	moulin du Jouchet ou du Champet
Chevalier 1926, n°34745	1339	Lancin	moulin	Moulin	
ADCO B 9503	1356	Lhuis	moulin	Moulin	réparations des roues et rouets des moulins de Lhuis
ADI B 37	1512	Marrieu	moulins	?	
ADI 2Mi962 f°343	1540	Marteray	moulin	Moulin	les moulins de la maison forte de Marteray
ADI 2Mi 963f°154	1565	Meyrieu	moulin	non	albergement passé par la chambre des Comptes à noble Maurice de Saint Germain seigneur de Meyrieu pour fire construire des moulins à bled sur le Rhone depuis le port de Quirieu jusqu'au port de Saint Alban joignant les fonds du seigneur de Meyrieu pour la cens et vente de 5 sols tournois, permission et usage de l'eau de juridiction directe et fief du Dauphin
ADI 2Mi 962f°326	1301	Morestel	moulin	?	ruisseau des moulins situés en Lonnes (Prailly ?)
Chevalier 1921	XVe	Moulin Roche	moulins	Moulin	Molendina de Aqua Bella = moulin de Roche à Saint-Victor de Morestel
Charpin-Feugerolles, Guigue 1885, n°38	1308	Neyrieu	moulin	Moulin	molendino de Neyreu
Excoffon 1997	1258	Oncinet	moulin	non	

ADI 2Mi 963f°201	1313	Prailly	moulin	non	moulins sur la rivière de Vernetaz au-dessous de Poleyrieu.
ADI 2Mi 963f°137	1448	Prailly	moulin	non	moulin et battoir du Prailly (1346)
ADI 2Mi 963f°126	1406	Praly	moulin	non	information pour le moulin de Praly, dont 2 moulins sur la même rivière dont 1 est appelé Vernetan
ADI 2Mi 963f°167	1540	Pusignieu	moulin	Moulin	à Pusignieu, au dessus du pré de Breul (de Bran)
ADI 40J6	1318	Quincieu	moulin	Moulin	
ADI 40J67	1574	Quincieu	moulin	Moulin	
ADCO B 9904	1454	Rhône	moulin	?	moulin sur le Rhône près de Saint-Sorlin. Ce sont peut être les moulins sur la rivière Boisin
Philipon 1911	1319	Rix	moulin	Moulin	
Chevalier 1926, n°32138	1343	Saint-Didier	moulin	Moulin	Testament d'Aymon, comte de Savoie. Il lègue au bâtard de Beaujeu la Bâtie de Villeneuve [des-Avenièrès] et l'Ile de Ciers, sa maison au-dessus de Chosséon (Chaussiatam), l'étang le moulin et la mistralie de St-Didier de l'Ile
Naz 1867	1257	Saint-Genix	moulin	?	droit des habitants de Saint-Genix d'aller faire moudre sur les moulins de l'eau du Guiers depuis le moulin Charet jusqu'à Aigues Noires (= en amont ?)
ADCO B 9544	1401	Saint-Genix	moulin	?	albergement par chatelain de Saint-Genix de la rivière du Guiers depuis Romagniat jusqu'au Rhone avec les moulins et la faculté d'en établir
ADCO B 9854	1363	Saint-Sorlin	moulin	non	réparation des moulins du Château de Saint-Sorlin
ADI 2Mi 962f°343	1540	Saint-Victor	moulin	Moulin	moulin et rubat à Saint-Victor-de-Morestel
Chevalier 1921	XVe	Saint-Victor	moulins	Moulin	Molendina de Aqua Bella = moulin de Roche à Saint-Victor-de-Morestel
ADI B 3064	1537	Serre	moulin	Moulin	Construction du moulin de la Serre à Porcieu
Lateyssonièrre 1840 p.161	1202	Serrière-de-Briord	moulin	Moulin ?	Donation d'Albert de la Tour du Pin à l'église d'Innimont d'un emplacement à Serrières-de-Briord pour y faire un foulon
ADI 2Mi 962f°369	1538	Thuelly	moulin	Moulin	moulins situés au couchant du chemin de Morestel à Tuelly
ADI 40J59	1645	Thuelly	moulin	Moulin	moulins de Thuile (sous l'étang)
Chevalier 1921	XIVe	Thuelly	moulin	Moulin	molendinum de Tuyllia
Naz 1867	1257	Traisson	moulin	Mappe Sarde 1732	droit des habitants de Saint-Genix d'aller faire moudre à chaque moulin de Truison
ADCO B 9543	1391	Traisson	moulin	Mappe Sarde 1732	
Fond brandon, carte 1799	1395	Tuellin	moulin	Moulin	moulins brun et blanc de Breda,
Fond frandon, carte 1793	1485	Tuellin	moulin	Moulin	moulins de Breda
ADI 2Mi 963f°126	1406	Vernetan	moulin	non	
ADI 2Mi 963f°125	1388	Vernetan	moulin	non	moulin et battoir de vernetan à Quirieu sont détruits et réduits en charal depuis 50 ans. Situés "subtus Poleyriarum (Poleyrieu)" d'après Chevalier 1921
ADA H 288	1268	Vernioz	moulin	Moulin	aux moulins
ADA H 289	1316	Vernioz	moulin	Moulin	aux moulins

ADI 2Mi 960f°79	1436	Veyrins	moulin	Moulin	droit de faire réparer les moulins tombés en ruine sous Verins
ADI 40J122	1624	Veyrins	moulin	Moulin	moulin blanc et moulin brun
Chevalier 1926, n°5783	1202	Vézeronce	moulin		Donation à l'église de St-Maurice de Vienne par Guigue du Port, du moulin de Vézeronces et d'une vigne ; le chapitre lui rend ces biens. sous la pension annuelle de 30 sols; il y garde le droit de prélation et de lods
ADI 2Mi 962f°372	1531	Vézeronce	moulin	Moulin	moulins au pied de la chaussée de l'étang de Vézeronce
ADI 40J51, in Goy 2010	1555	Vézeronce	moulin	Moulin	3 moulins et battoirs près de l'étang du Roi avec martinet à cuivre et charbonnières
ADI B 4445	1352	Villebois	moulin	Moulin	<i>Molendinis de Villa Buxy</i>
ADI 40J64	1664	Tuilière	gestion		Arrentement de la grange de Thuilière entre le Comte du Bouchage Jacques Gapt Benoit le temps de 4 années et de 4 prises levées commençant à la Saint-Jean Baptiste. Ils promettent de planter annuellement dans les dits biens aux lieux nécessaires et en temps de 6 sauvageaux poriers et pomiers lesquels ils sont de bons fruits et de planter aussi annuellement 2 noirats et une douzaine de saules que le tout ils tiendront espinés pour la défense des bestiaux. Et seront aussi tenus iceux de maintenir tous les fossés qui sont faits et recurés et iceux bien et bon état comme ils sont de présent pour la vidange des eaux
ADI 40J 56	1672	Morestel	gestion		lettre du bureau des finances au sujet des chemins de Morestel : "Plaise au bureau de vouloir enjoindre aux propriétaires des fonds aboutissants aux chemins de faire réparer icelluy et de le mettre en estat cy droit soy aux habitants et aux officiers de la communauté de Morestel de faire recreuser et nettoyer le ruisseau de bordel pour empêcher qu'il inonde les chemins... aux frais de ladite communauté
ADI 40J64	1687	Boissat	gestion		Il y a un estang dans le quartier d'Amblagnieu lequel pour la rupture de la chaussée à inondé les prairies du dit lieu, et en a submergé plusieurs ce qui cause de grands dommages à la communauté
ADI 2C316f°560	1702	Amblagnieu	gestion		Il n'y a dans la dite communauté aucune foire ny marché ny commerce n'étant point un lieu de passage, ny a aucun marais ny communaux, ny rivière, pas meme des eaux pour faire moidre le bled des habitants, ce qui fait qu'ils ne peuvent avoir du fourage pour nourrir les bestiaux
ADI 2C317f°1133	1702	Dolomieu	gestion		albergeage avec fermage de la grange des Boides par comte du Bouchage à Luc Michoud de la pêche dans la rivière de Brangues et dans celui du vieux lit du Rhône appelé la Morte entre mas du Saugay et la terre de Groslée

ADI 40J44, in Goy 2010	1715	Saughey	gestion		Inventaire de la grange Gueyraud et des biens du Gipet : le fermier se fournira et faire employer à ses frais la quantité de 100 cluys de pailles de seigle annuellement aux lieux nécessaire, plantera aussi annuellement aux endroits les plus nécessaires 9 noyerats 12 saunageaux 18 plançons de solles emptera les dits saunageaux de bons fruits et tout iceux arbres armurés et conservés pour que des dommages n'y soit fait, maintiendra les fossés et rendra iceux bien et denement recurés, sera permis au fermier de prendre le brondage des saules qui sont le long de la rivière nommée depuis le pont de pierre en tirant en bas contre Pilard, moyennant et sera tenu de recurer la dite rivière de la tenir nette depuis le pont en bas, le surplus d'icelle et saules d'en haut sont réservés à la dame du Bouchage jusqu'à la chaussée, sera permis au fermier de prendre du bois mort dans les dits biens pour chauffage et cloture sans pouvoir couper aucun arbre par le pied sans le consentement de la dite Dame, sera consommer tous les foins et fourrages dans les dits biens pour amélioration d'iceux sans pouvoir les divertir à autres usages
ADI 40J64	1720	Gueyraud	gestion		lettre des consuls de la communauté du Bouchage au bureau des finances : "remontent le lieu du Bouchage est situé dans un terrain très marécageux entouré de toutes parts de rivières et de fossés qui n'estant pas netoyés et veuvés, inondent tous les fonds et rendent les chemins impraticables en sorte que très souvent les particuliers ne peuvent aller dans leurs fonds pour les cultiver et par ce moyen sont obligés de les laisser incultes faute de réparations nécessaires pour rendre les chemins praticables et pour empecher les dites rivières et fossés n'inondent pas les dits fonds, en sorte qu'il est absolument nécessaire d'y remédier ppar le recreusement des dites rivières et fossés. Et comme cette réparation regarde tous les habitants en général, il faut qu'elle soit faite par corvée et à cet effet que chaque particulier habitant de la dite communauté y aille travailler lorsqu'il en aura receu l'ordre en execution de l'ordonnance qu'il vous plaira de rendre. Les suppliants ont plusieurs fois représenté ausdits habitants la nécessité de faire travailler audites réparation mais ils n'ont en aucun égard à cette représentation et se sont toujours rendus reffusants d'y aller travailler.
ADI 40J 56	1738	Bouchage	gestion		arret rendu par la chambre du Dauphiné approuvant la sentence du vi-bailli de Vienne rendue dans le litige entre Paul Girerd, notaire aux Avenièrès, et Jean-François Chevalier de maison blanche, avocat en la cour, au sujet d'eau de source dont ce dernier se disait en droit de disposer pour l'arrosage de ses prairies
ADI B 1754	1759	Avenièrès	gestion		Arrentement pour 6 années et 6 récoltes de tous fruits levés à Claude Moyroud demeurant à Tours par le Comte du Bouchage de terres et prés du Bossy à Brangues : "le fermier plantera annuellement a ses frais dans les endroits plsu convenable de la dite ferme 36 saules ou peupliers qu'il armera de façon qu'il n'arrive aucun dommage avec cette condition que la première année il en plantera 72, et qu'il maintiendra les fossés bien purgés
ADI 40J64	1760	Brangues	gestion		bail à moitié du domaine du Saughey entre le Comte du Bouchage et Pierre Peysson. Obligation d'entretien et "maintiendra les fossés recurés"

ADI 40J64	1769	Saugey	gestion	<p>arrentement de la grange Boissat par le seigneur de Granieu aux Michoud : "a quoy ils renoncent de payer annuellement les tasches et tous les servis qui sont deubs sur les dits biens arrentés et d'en rapporter les acquits et promettent commaussy de planter annuellement demy douzaine d'arbres fruitiers poiriers, pommiers ou noyers et de bien faire empter les dits poiriers pommiers et tenir tous les jeunes arbres garnys despines et buissons et généralement augmenter entretenir et conserver tous les dits fonds desquels ils feront employer à leurs depans annuellement 100 cluys de pailles seigle, ne leur sera permis de divertir les pailles fourrages et les feront consommer pour l'amélioration du dit fond... les dits Michoud ne piirroient faire couper les bois qu'une fois pendant le temps présent et en temps deub et sans pourvoir les branches de chaine qui sont dans le dit taillis par le pied ainsi seulement prendre le grondage</p>
-----------	------	--------	---------	--

L'ECONOMIQUE

Source	Année	Toponyme	Nature	Cassini	Commentaire
ADA H 291	1330	Gervais	arbres fruitiers		figuiers, amandiers
Guigue 1893, n°596	1262	Pignier	bois		à Brangues
ADA H 228	1272	Brosses	bois		à Saint-Sorlin
Charpin-Feugerolles, Guigue 1885, n°51	1287	Evieu	bois		
Fond Drandon, carte littérale de 1793	1320	Thuet	bois		Donation faite par Humbert Dauphin à Amédée de Rossillion coseigneur du Bouchage de la quarte partaliu appartenant du bois de Thuet situé en la paroisse de Saint-Julien du Bouchage, ensemble des droits quil avoit sur les autres trois quarts contigus et séparés par l'Eau Noire et aussy les droits quil avoit sur ladite Eau noire
ADI 40J67	1335	Thuet	bois		aux Avenièrès
ADI 2Mi 963f°161	1339	Conilieu	bois		
ADI 2Mi 963f°161	1339	Lovarece	bois		foresta de Lovareci (à Crémieu ?)
ADI 2Mi 963f°161	1339	Plainbois	bois		à Bouvesse
ADI 2Mi 963f°161	1339	Serverin	bois		à Amblagnieu
ADA H 317	1341	Argironne	bois		à Bénonces
ADI 2Mi 963f°143	1348	Serverin	bois		à Amblagnieu
ADI 2Mi960f°70	1359	Corajaley	bois		aux confins du mandement de Faverges, Avenièrès et Saint Denis joignant le bois de Guichard de Bourg appelé Maluer (bord du Rhône ?)
ADI 2Mi960f°70	1359	Maluer (Malvays ?)	bois		aux confins du mandement de Faverges, Avenièrès et Saint Genis joignant le bois de Guichard de Bourg appelé Maluer (bord du Rhône ?) = Malvais à Aoste ?
ADI 2Mi 960f°71	1378	la Rivoire	bois		auprès de Couvens à Saint-Didier, joignant le chemin entre l'isle de Ciers et St-Genix
ADA H 287	1383	Saint-Didier	bois		à Montagnieu
ADCO B 9868	1393	Juery	bois		composition payée par la communauté de Lagnieu pour avoir fait pâturer son bétail dans les bois de Juery
ADI 2Mi 960f°71	1420	Curtille	bois		au mas Jordan
ADI 2Mi 960f°71	1420	Le Champs	bois		En territoire de Marvois, bois de plusieurs particuliers au levant (à Saint-Didier)
ADCO B 9892	1440	Juery	bois		recette du païsonnage du bois
ADI 2Mi 963f°143	1447	Serverin	bois		à Amblagnieu

ADCO B 9562	1460	Traisson	bois		30 journaux de bois situés sous Traisson au confluent du Rhône et du Guier ne rapportent rien parce qu'ils ont été emportés par les eaux
ADA H 319	1500	Cernay	bois		à Villebois
ADI 2 Mi960 F° 91	1531	Rouger	bois		Aux Avenières Le Rhône a entraîné 60 journaux de la forêt de Rouger
ADI 2Mi 963f°167	1540	Mons	bois		à Pusignieu
ADI 2Mi 963f°167	1540	Mousier	bois		à Pusignieu
ADI 2Mi 963f°167, Gaime 1990	1540	Rochevieille	bois		joignant la maison forte de Pusignieu
ADI 1J1728	1554	Charnevoz	bois		droits de paquelage et de bucherage accordés par le seigneur des Avenères à la communauté dans le bois Charnevo de 600 journaux d'étendue
ADI 2Mi 963f°181	1560	Sorbier	bois		joignant le cimetière de Bouvesse
ADI 2Mi 963f°178	1573	Bajaugy	bois		joignant le chemin de Bouvesse au Levant
ADI 2Mi 963f°178	1573	Grande Garenne	bois		A Bouvesse
ADI 40J67	1574	Gonnoux	bois		à Gouvoux
ADI 2Mi962f°374	1581	Aymes	bois		bois et terre des Ayes
ADI 32J90	1591	Champagne	bois		bois de la foret de Champagnes
ADI 2Mi 960f°27	1604	Brissand	bois		à Leyssin
ADI 32J58	1624	Broucher	bois		Aux Avenières. même que Rouger ? Albergement de Pierre de Gratet d'un bois bruteaux et vernay appelé Broucher contenant 100 journaux qui jouxte le Rhone du matin, pré et terre de dame de Monin du midy, friche de Bayet et pré et terre du couchant appartenant à [...], pré et bois de Corvolla appartenant audit albergateur aussi du couchant, l'isle ou bois appelé l'isle Refeytin appartenant aussy au seigneur de bise
ADI 40J67	1631	La Rivoire	bois		
ADI 40J67	1631	Rivoire	bois		à Brangues
ADI 40J66	1634	Cohard	bois		à défricher le long du Rhône entre Brangues et le terroir de l'Isle
ADI 2Mi 963f°195	1643	La Garenne	bois		joignant la grange de la Poype
ADI 2Mi 960f°392	1643	Payerne	bois		200 sestérées
ADI 40J64	1656	les Boides	bois		bois taillis confrontant la grange et joignant le fleuve du Rhône
ADI 40J64	1656	Pines	bois		terre et bois bruteaux de 40 journaux joignant le chemin tendant du château de Brangues du midi et le rosne du levant, auprès du bois situé au sus, contenant 15 journaux qui joignant le fleuve du Rosne de bise
ADI 2Mi 960f°392	1688	Alban	bois		bois taillis de monsieur louis Messin, au levant de la foret d'Alban à Brangues
ADI 2Mi 960f°392	1688	Alban	bois		foret de 100 sestérées à Brangues
ADI 2Mi 960f°392	1688	Cenoise	bois		13 sestérées proche du château de Brangues joignant un chemin au couchant
ADI 2Mi 960f°392	1688	Les Aymes	bois		bois de chênes de 100 sestérées à Brangues
Chevalier 1921	XIVe	Brotel	bois		Saint-Didier

ADI 32 J 58	1624	Avenières	bois		Bois de Broucher joignant l'Isle
ADI 2Mi 963f°131	1428	Courtenay	carrière		Perrière d'albâtre qu'on disoit avoir découvert dans la paroisse de Courtenay
Guigue 1893, n°552	1259	La Morte	champ		à Brangues : indiviso <i>campo de la Morta</i>
ADI 2Mi960f°75	1386	Avenières	chasse		le chatelain des avenières permet aux habitants de chasser toutes sortes d'animaux moyennant redevance attendu que les cerfs et les sangliers désolent tout dans les campagnes
ADA H 226	1226	La Tour	circulation		Concession d'Albert de La Tour par laquelle Portes pourra faire pâturer sestroupeaux sur la terre de ce seigneur, ainsi que cette maison en avait déjà le droit du temps de son père et de son aieul ce qui est approuvé par Berlion, frère du dit Albert
ADA H 226	1226	La Tour	circulation		Donation par Guy de La Tour à la Chartreuse de Portes, la libre circulation des religieux, gens, troupeaux et marchandises sur ses terres
ADI 2Mi 960f°392	1688	Champeau	commun		au couchant de la foret des Aymes
ADI 2Mi 960f°392	1688	Les Aymes	commun		commun de la rivière, au levant de la foret des Aymes
ADI 40J66	1691	Pomatière	commun		
ADI 40J64	1767	Poisat	commun		à Brangues
Guigue 1893, n°552	1259	Le Vernay	curtille		à Brangues
ADA H 266	1468	Bénonces	défrichement		
ADR 27H480	1747	Alban	défrichement		arrentement de novales sous réservés fonds défrichés dans la foret d'Alban et du pré tardinnet à Brangues
ADI 2Mi 963f°120	1346	Quirieu	four		demande d'autorisation de faire bâtir un four aux habitant de Quirieu car le nombre d'habitants a si fort augmenté que le four delphinal n'estoit pas suffisant pour cuire le pain de tous les habitants
ADCO B 9926	1482	Lagnieu	four		reconstruction du four banal de Lagnieu en pierre de molasse de la carrière de Seyssel
Guigue 1893, n°188	1222	Saint-Sorlin	fumure		reconnaissance du pré de l'agnellerie du Boschet aux Chartreux de Portes, et réserve du droit de fumure des ovins (<i>et speciliter calumpniam quam ei movebat super fimo ovium ejusdem domus</i>) par Boson de Liobard
ADI 2Mi 963f°161	1339	Conilieu	garenne		
ADI 40J64	1648	Tuilière	gestion		Arrentement de la grange de Thuilière avec obligation de planter des arbres à fruit (et c'est tout)
ADI 40J64	1655	Gueyraud	gestion		Arrentements de la grange Gueyraud, Charnevoz, Grand pré de l'estang par le Comte du Bouchage ou l'albergataire est chargé de "maintenir les béals fossoyés qui servent à arroser le grand pré appelé de l'estang flachet et fontanette et autres fossés qui servent à évacuer les eaux des prés
ADI 2C315f°468	1685	Morestel	gestion		cette communauté a été dépossédée par arrêt du conseil de l'année 1685 rendu au profit du sieur Duc de Bouillon d'un marais ou prairie dont il a avoit toujours juoy qui servoit de pâturage aux bestiaux

ADI 40J64	1688	Roybon/Brangues	gestion		continuation de la grange Roybon par comte du Bouchage à Catherin Bréchier Reymond pour 4 années et 4 prises levées
ADI 40J64	1689	Boissat	gestion		arrentement de terres, prés et bois pour 6 années par comte de Gratet à Jaques masson Carminet, lequel "sera tenu de faire contourner les pailles à fourrages pour la bonification du fond et ne pourra les divertir à d'autres usages sauf que la dernière année les pailles foin luy appartiendront... et plantera annuellement dans le dit fond deux noyers qu'il conservera à fin qu'aucun dommage ne leur arrive, ensemble plantera quatre plançon de solle, ne sera permis audit Carminet de couper aucun arbres de quelles qualités qu'il soient
ADI 40J64	1698	Saugey	gestion		arrentement du domaine du Saugey par Gratet du Bouchage à Claude Grosjean : obligation de planter jusqu'à la fin de la ferme 100 saules ou peuplier et deux douzaines d'arbres fruitiers aux endroits nécessaires qui luy seront marqués lesqueles saules et peupliers seront pris dans le dit domaine et les deux douzaine d'arbres fruitiers luy seront fournis par la dite dame de La Garde. Coupera les bois tailis de quatre en quatre ans les laissera de la même quantité et quallité qu'il les trouvera. Recueillera à ses frais, et fera consumer les pailles et foin en couchant mis dans les fonds sans divertissement et fera employer 25 cluys de pailles pour l'entretien du couvert de la grange. il se chargera de l'ensemble des bâtiments et des bateaux pour passer le Rhosne qui luy seront de meme fourni
ADI 2C315f°333	1702	Granieu	gestion		le blé noir est semé après la récolte de gros grains et du chanvre
ADI 40J64	1760	Brangues	gestion		Arrentement pour 6 années et 6 récoltes de tous fruits levés à Claude Moyroud demeurant à Tours par le Comte du Bouchage de terres et prés du Bossy à Brangues : "le fermier plantera annuellement a ses frais dans les endroits plus convenable de la dite ferme 36 saules ou peupliers qu'il armeta de façon qu'il n'arrive aucun dommage avec cette condition que la première année il en plantera 72, et qu'il maintiendra les fossés bien purgés
ADI 40J67	1709	Les Aymes	gestion		"il appartient à madame la présidente du Bouchage dame dudit Brangues une foret appelée des Aimes située audit lieu dans laquelle les habitants dudit Brangues ont droit de paquerage et d'y prendre du bois mort et mort bois. Laquelle foret n'ayant pas été renouvelée depuis très longtemps se trouve à présent dégarnie presque entièrement non seulement d'arbres mais encore du bois qui croit sous les dits arbres et qui suit à l'usage des dits habitants lesquels par ce moyen se trouvent privés d'une partie du bénéfice qu'ils reconnoient de leur droit, ce qui a obligé la dite dame présidente du Bouchage pour l'avantage des dits habitants d'entreprendre de renouveler une partie de la dite foret et pour cet effet il a été fait par son ordre des fossés tout autour de la partie qu'elle veut renouveler
ADCO B 9851	1358	Lagnieu	halle		
ADCO B 9544	1402	Saint-Genix	halle		
Chevalier 1921	XIVe	Collonge	léchère		jouxte le hameau de Collonge aux Avenières
ADI 2Mi 962 f°376	1316	Morestel	marché		
ADI B2972 in Dugy 1997	1349	Quirieu	marché		
ADCO B 9506	1360	Lhuis	marché		
ADCO B 9926	1461	Lagnieu	marché		

ADCO B 9931	1500	Saint-Sorlin	marché		
ADR 27H 480	1666	Brangues	novalles		novalles totales de Brangues se montent à 78 livres
ADR 27H 480	1666	Pignier	novalles		novalles de la Coche de Pignier au Bouchage = 15 livres
ADR 27H 480	1666	Tours	novalles		novalles de la Coche du hameau de Tours à Brangues = 13,6 livres
ADR 27H 484 ^{f°6}	1676	Saint-Didier	novalles		Supplication du curé de Saint-Didier au parlement de Grenoble qui "démontre que de tout temps immémoré ses prédécesseurs curés et luy ont joui comme par faibles possesseurs en toute propriété du droit de prétendre publiquement et notoirement de la dime et novalles d'un petit mas de terre [...] de la contenance de 30 journaux au lieu appelé au Brottel, anciennement compris d'un villages composé de quelques maisons et domiciles lesquels sont submergés et détruit par les inondations du fleuve du Rhône au dit Saint-Didier. Et pour la juridiction du temps et révolution dans le dit fleuve auroit fait des relaissés dans le meme mas qui seroient remis par accoissement et alluvions à la dite paroisse [...] que les habitants qui ont droit de propriété aux dits fonds les auroient défrichés et rendu labourable comme ils le sont actuellement
ADR 27H 480	1768	Brangues	novalles		entre 1762 et 1768, il s'est défriché pour le moins 20 journaux
ADR 27H 480	1774	Brangues	novalles		« Suivant l'état des terres tenus par ses prédécesseurs de M Lafrange à la cure de Brangue, il s'est fait depuis environ 1600 jusqu'en 1660, évoque l'arret mentionné cy dessus, 470 journaux de défrichement dont la moitié fut adjugé à Madame l'abesse par ce meme arret et depuis cet arret, ces actes montrent plus de 658 (dans 180 articles) journaux de défrichement (en 1762) joints aux 470 (dans 193 articles) cy dessus, fait au moins 1130 journaux de 600 toises le chacun qui ont été défriché dans l'espace de 168 ans, époque du dit mois de May de la meme année, dans une paroisse dont le parcellaire ne donne environ que 1600 journaux de fonds cultivés. Il paroît étonnant qu'en 1600 lon ne cultivait dans cette paroisse que 450 journaux environ, suivant les états des novalles emporteroient les deux tiers de la dime de Brangue paroissent un peu enflés. »
ADR 27H 480	1774	Brangues	novalles		Au sujet d'un conflit de dime entre le curé de Brangues et l'abesse de Dolomieu. Les dimes des novalles appartienne au curé sinon c'est au prieuré de Dolomieu.
ADI 2Mi 960 ^{f°84}	1449	Avenièrès	paquerages		Annulation par arret du conseil delphinal des albergements passés par le seigneur des Avenièrès de quelques paquerages et forests et ordonne que les habitants de la dite communauté avoient paquerages et usages desdits forests ainsy qu'ils avoient auparavant en payant au Roy Dauphin les droits habituels accoutumés
ADI 1J1728	1554	Avenièrès	paquerages		le sieur de Revol seigneur des Avenièrès accorde le droit de bucherer et paquerer dans les bois et forests dudit seigneur, notamment le bois de Charnevoz
ADI 2Mi 962 ^{f°324}	1116	Creys	pâturages		
Guigue 1893, n°465	1251	Chamboud	pâturages		Guillaume de Briord acorde aux Chartreux de Portes le droit de pâturage dans les montagnes (Mornia) et dans les ports de Quirieu et de Chamboud, et le libre passage dans ces ports

Guigue 1893, n°564	1259	Benonces	pâturages		Accord entre le prieur des Portes et Albert de Briord au sujet des pâturages et de glandage depuis le territoire de Portes jusqu'aux hêtres d'Arandas, et depuis le territoire de Portes jusqu' au Rocher de Moymar et jusqu'au chêne Dorsina. Et depuis les territoires extra muros jusqu'aux "arenarium" et jusqu'à la route à coté de Bénonces
ADA H 240	1268	Cordon	pâturages		Donation du droit de pâturage par seigneur de Cordon au Chartreux de Portes
Guigue 1893, n°675	1269	Morestel/Quirieu	pâturages		Donation aux Chartreux de Portes par les chevaliers de Cordon l'usage des pâturages depuis le Charuy (la Save) et qui tendent vers leur domaine de Porte de telle sorte que cependant à partir du ruisseau de Bouen (Beauve) du côté du château de Morestel, le prieur et couvent ne pourront jouir desdits pâturages si ce n'est que pendant deux jours chaque année, ni des autres pâturages existant dans la seigneurie dudit Humbert, si ce n'est jusqu' à la fête de Saint andré, le jour de cette fête et la nuit suivante
ADA H 241	1285	Cordon	pâturages		ratification par le seigneur de Cordon du droit ancien de pâturages des Chartreux
ADA H 229	1287	Morestel	pâturages		don des pâturages de Morestel aux Chartreux
Guigue 1893, n°837	1293	Morestel	pâturages		Confirmation par les enfants de Jacelmet de Cordon de la concession des pâturages aux Chartreux des Portes sur toute la terre et le mandement de Morestel et dans le dit mandement suivant l'eau du Charuys, pour un an jusqu'à la nuit de la Saint-André
ADI 2Mi 960f°383	1318	Quincieu	pâturages		Pour les habitants de Brangues, Tours et Lespines
ADI 2Mi960f°74	1385	Avenièrès	pâturages		La grande Chartreuse prétendoit au droit d'envoyer paître leur bétail dans les paquerages des Avenièrès ce quoy le chatelain s'étant opposé. Il résulte que vraisemblablement ils avoient envoyé souvent paître leur bétail mais que c'est par la permission du seigneur ou du chatelain
ADI 2Mi 962f°361	1410	Morestel	pâturages		demande par les habitants de Morestel pour être maintenus en la possession de faire paître leur bétail aux prés dudit mandement particulièrement en celui qui estoit appelé le grand pré depuis le premier foin levé jusques à Pâques.
ADI 2Mi 962f°365	1432	Morestel	pâturages		droit de pâturages au mandement de Morestel par les religieux de Portes
ADA H 247	1491	Couz	pâturages		paroisse d'ordonnas
ADA H 247	1491	Glattard	pâturages		paroisse d'ordonnas
Guigue 1893, n°476	1251	Chamboud	peche		droit libre passage, de peche et de pâturage à Chamboud accordé par Guillaume de Briord aux Chartreux de Portes
Fond Drandon, carte littéraire de 1793	1320	Thuet	pêche		Ce bois [Thuet] étoit dans le principe en activité sur le territoire des Avenièrès, mais depuis l'aliénation faite par les Dauphins seigneurs des Avenièrès en faveur des Roussillons, seigneurs du Bouchage, du bois pâturage et propriétés appelées de Thuet qui sont au couchant dudit ruisseau noir [...] avec les cens, droits de pêche et autres dépendances
ADI 2C316f°555	1702	Chamboud	prairies		la plus grande partie des prairies des communautés de Vercieu, Montalieu, Enclenoud et Chamboud est située dans le fond nommé Chambon, elle est presque toujours innodées par les débordements du Rhone, de mesme que plusieurs autres fonds ce qui endommage extrêmement les récoltes
Guigue 1893, n°134	1215	La Sauge	pré		à Saint-Sorlin

ADA H 226	1229	Caunant	pré		les prés de Caunant
ADA H 226	1234	Gervais	pré		un pré sis à Gerveil
ADA H 226	1234	Gottet	pré		moitié d'un pré au Gottet
Guigue 1893, n°451	1250	Rhône	pré		privilège accordé accordé aux chartreux des Portes par Innocent IV portant défense à qui que ce soit de posséder des prés ou d'édifier une maison sans leur consentement dans les limites depuis " <i>portu Rodani Quiriaco, usque ad molendina de Silaco, et ab eadem villa usque ad vadum de Cacisnis, inde usque ad villam Elteni, et ab eadem villa usque ad Tigneu, inde vero usque ad Charuis, et ab eodem loco usque ad Rodanum, et a Rodano usque ad villam de Chasei, inde usque ad Albaronam</i>
Charpin-Feugerolles, Guigue 1885, n°77	1272	Glandieu	pré		
ADI 2Mi 963f°114	1326	Serrières-de-Briord	pré		confrontant le Rhône et le pré du prieur de l'Isle
ADI 2Mi 963f°161	1339	Lancin	pré		les prés de l'étang
Chevalier, 1874, n°23	1343	Vorgey/Vorges	pré		tinimentum pratorum ut dicitur seyti(v)e del Vorgeys (à Courtenay ?)
ADA H 287	1361	Chinves	pré		
ADI 2Mi 960f°71	1378	Saint-Didier	pré		pré auprès de Couvens joignant la Rivoire de Guigue
ADI 2Mi 960f°307	1396	Bouchage	pré		inventaire des possessions du dauphin : pré du puis (5 sestérées) près de l'église, plus le pré de la rivière (6 sestérées) joignant chemin public du Bouchage vers Brangues
ADI 2Mi 963f°126	1405	Annolieu	pré		émoluments du pré d'anolieu
ADI 2Mi 960f°76	1406	Saint-Didier	pré		pré Vignoud joignant un pré coté levant, le chemin de l'isle de Ciers vers St-Genix et un pré au couchant et la Rivoire de Guigue
ADI 2Mi 960f°307	1415	Bouchage	pré		près l'église (15 sestérées), plus son pré de la rivière (6 sestérées) joignant le chemin du Bouchage à Brangues
ADI 2Mi 960f°77	1449	In Mangia	pré		joignant l'eau morte du Dauphin dans la paroisse des Avenières
ADI 40J64	1655	Flachet	pré		grand pré de l'estang Flachet
ADI 40J63	1670	De l'Etang	pré		pré de l'étang de Bouvre
ADI 40J64	1675	Brangues	pré		pré du moulin joignant le Gipet
ADI 2Mi 960f°392	1688	Cenoise	pré		pré de particulier situés au levant et de bise
ADI 2Mi 960f°392	1688	Payerne	pré		pré de Jean Bataillon de Bize et au couchant de la forêt de Payerne
ADI 2Mi 960f°392	1688	Payerne	pré		pré de Pierre Roux de Bize et devant la foret de Payerne
ADI 2Mi 960f°392	1688	Payerne	pré et terre		au levant
ADI B 37	1512	Marrieu	rouissage		procès du seigneur de Marrieu contre les habitants de Marrieu, Chalons, Vernay, Chassignieu et Chatopieu parce qu'ils péchaient dans les eaux du Fouron et qu'ils se servaient des eaux pour le rouissage du chanvre au préjudice du canal qui conduisait ces eaux à ses moulins
Guigue 1893, n°596	1262	Pignier	terre		terres novales
ADA H 287	1361	Chinves	terre		

ADI 2Mi 960f°392	1688	Alban	terre		terres de divers particuliers au midi et au couchant
ADI 2Mi 960f°86	1482	Chanos	terres		joignant le chemin de l'église de Ciers à Chanos
ADI 40J64	1675	Gipet	verger		à Brangues
Guigue 1893, n°144	1217	Chambo	verger ?		<i>quandam terram cum viridario, que est sita ad portum de Chambo</i>
ADI 2C315f°404	1702	Avenières	vigne		les marais et rivières causent aussi des gelées [...] qui endommagent considérablement toutes les prises entre autres les vignes et ce qui a fait que tous les vignobles qui estoient autrefois le long du coteau qui fait face audit marais sont a present vacant ny en restant que très peu
Guigue 1893, n°133	1215	Saint-Sorlin	vigne		<i>vini in clauso suo apud Sanctum Saturninum</i>
Guigue 1893, n°144	1217	La Caraz	vigne		à Villebois : donation de Morard de Villaboys aux Chartreux de Portes de <i>quandam vineam que est sita icharia...</i>
ADA H 287	1361	Chinves	vigne		à Montagnieu
ADCO B 9863	1384	Chaingnes	vigne		vignoble de Chaingnes (Chinves) à Lagnieu
ADCO B 9934	1505	Saint-Sorlin	vigne		vigne du prieuré de Saint-Sorlin
ADI 2Mi 963f°178	1573	Bouvesse	vigne		joignant maison forte
ADI 40J64	1655	Montagnieu	vigne		vigne possédée par le Comte du Bouchage
ADA H 291	1330	Gervais	vignes		à Lagnieu
ADA H 291	1519	Gervais	vignes		à Lagnieu
ADA H 291	1677	Gervais	vignes		à Lagnieu
ADA H 222	1243	Gervais	vignoble		Gerveil à Lagnieu
ADI 2Mi 962f°324	1301	Chilla	vignoble		vignoble proche de Morestel
ADA H 287	1413	Chinves	vignoble		cellier
ADI 40J74	1520	Gramasin	vignoble		jouxtant Granieu
ADI 2Mi 962f°343	1540	Chilla	vignoble		vignoble proche de Morestel
ADI 2Mi 963f°186	1585	Moldrement	vignoble		à Groslée
ADA H 287	1593	Montagnieu	vignoble		
ADI 40J78	1650	Jayères	vignoble		à Granieu

LE DOMAINE FLUVIAL

Source	Année	Toponyme	Nature	Cassini	Commentaire
ADR 27H 484f°6	1728	Saint-Didier	*		Le Rhône passait le long de l'église de Saint-Didier
ADI B 2971, in Goy 2010	1328	Avenièrès	crue		Inondations dans les fonds des Sablières, à Chanrotis, à la Fromagière, au Charnene (Charnevozt ?), in Praheria
ADI 2C315f°404	1702	Avenièrès	crue		Le fleuve du Rhone cause des grands dommages à la communauté inondant très souvent son territoire particulièrement peu avant la récolte ce qui en gaste des parties considérables
ADI 40J66	1477	Brangues	crue		état des parcelles emportées par les crues du fleuve à Espinay (Pignier), la Mortaz et au Charnevozt avec indication du cens correspondant
ADI 2C315f°430	1702	Brangues	crue		les fonds de cette communauté sont souvent inondés par les débordements du Rhosne et lorsqu'il arrive avant la moisson, ou lorsque les grains sont presque à maturité, ils nuisent autant que les brouillards parce que dans les endroits où l'eau croupit, elle fletrit les plantes, desèche les grains et par la grande quantité de sable qu'elle laisse dans les fonds, les foins et les fourrages contractent une si mauvaise qualité que les bestiaux n'en sauroient manger.[...] les débordements ont été si préjudiciables pendant les années 1692, 1695, 1697 et 1700 que les fermiers du seigneurs ne pouvaient payer les prix de leurs fermes, on fut obligé de leur faire un rabais considérable attendu les dégâts causés par ces inondations
ADI 40J61, in Goy 2010	1714	Brangues	crue		Terre de Mr de Gauteron au lieu du port de Groslee submergée par le Rhône
Champion 1862	1778	Brangues, le Bouchage, Avenièrès	crue		Ce fleuve, dans sa partie supérieure, occasionna de grands dégâts, surtout au Bouchage, à Brangues et aux Avenièrès. Des maisons croulèrent, des bestiaux furent entraînés ainsi que les foins et les blés déposés dans les granges. Les champs furent généralement couverts de limon à une hauteur considérable ; les vallons furent également endommagés par l'abondance des pluies, qui formèrent des ravins et firent déborder des réservoirs et des canaux. Plusieurs terrains et les chemins furent dégradés et même détruits
Martelain 1993	1758	Briord	crue		Crue du Rhône qui a inondé le village de Briord qui est localisé sur une très basse terrasse
ADI 2C316f°555	1702	Chamboud	crue		la plus grande partie des prairies des communautés de Vercieu, Montalieu, Enclenoud et Chamboud est située dans le fond nommé Chambon, elle est presque toujours inondée par les débordements du Rhone, de mesme que plusieurs autres fonds ce qui endommage extrêmement les récoltes
Lang et al. 1998	1761	Guiers	crue		Crue dans le bassin du Guiers classée niveau 1 = de faible ampleur
ADI 2C 796 f°18	1765	Guiers	crue		Crue qui détruisit les digues du Guiers à Aoste et Saint-Genix
ADI 2C 796 f°23	1783	Guiers	crue		Crue qui a occasionné une rupture d'environ 50 toises de longueur sur une portée de digue en pierre molasse construite depuis environ 17 ans et a dégradé 60 toises de digues neuves qui n'étoient pas encore parachevées

ADI 2C315f°420	1702	Le Bouchage	crue		le Rhosne ne cause pas seulement des dommages il en fait encore de beaucoup plus considérables ne ce qu'il déborde [...] et emporte une partie des fonds ce qui se justifie par la procédure qui fut faite en 1678 par le sieur de la Colombière et depuis la procédure il en a emporté plus de 150 journeaux et continue journellement.[...] Il est aussy a remarquer que les débordements du Rhosne soit en hiver soit en été font toujours des dommages très considérables parce qu'ils arrivent en hiver l'eau croupit dans les fonds et se glasse ce qui pourri les plantes du bled qui est semé et le fait mourrir, lorsque les débordements arrivent en été, ils arrivent ordinairement à la moisson et gastent tous les endroits ou l'eau passe en sorte que le grain ne soit plus resté en estat, ils gastent aussy entièrement les pailles et fourrages par la grande quantité de sable quil y laissent ce qui est cause que les bestiaux ne veulent pas manger les dits fourrages,[...] et qu'on fauche les prés, il emporte tout le foin qui se trouve fauché et le blé qui est moissonné ce qui arrive fort souvent et même les eaux dans le temps des dittes inondations vont dans toutes les maisons et granges du dit bouchage ce qui contraint les habitants d'en sortir et de se réfugier avec leurs bestiaux dans les villages voisins
ADI 40J51, in Goy 2010	1555	Le Bouchge	crue		Les Espiniers (Cessenoud) submergé depuis plusieurs années
Champion 1862, Lang et al. 1998	1733	Rhône et Guiers	crue		Crue du Rhône (Champion 1862), mais qui touche également le Guiers (Lang et al. 1998)
Champion 1862, Lang et al. 1998	1790	Rhône et Guiers	crue		Crue du Rhône (Champion 1862), mais qui touche également le Guiers (Lang et al. 1998)
ADR 27H484f°6	1676	Saint-Didier	crue		Supplication du curé de Saint-Didier au parlement de Grenoble qui "démontre que de tout temps immémoré ses prédécesseurs curés et luy ont joui comme par faibles possesseurs en toute propriété du droit de prétendre publiquement et notoirement de la dime et novalles d'un petit mas de terre [...] de la contenance de 30 journaux au lieu appelé au Brottel, anciennement compris d'un villages composé de quelques maisons et domiciles lesquels sont submergés et détruit par les inondations du fleuve du Rhône au dit Saint-Didier. Et pour la juridiction du temps et révolution dans le dit fleuve auroit fait des relaissés dans le meme mas qui seroient remis par accoisement et alluvions à la dite paroisse [...] que les habitants qui ont droit de propriété aux dits fonds les auroient défrichés et rendu labourable comme ils le sont actuellement
ADI 2C315f°328	1702	Saint-Didier, Champagnes	crue		les héritages des habitants sont sujets a estre ruinés et inondés par le fleuve du Rhone et par la rivière du Guiers qui continuent actuellement à faire un dégat dans les dits fonds
ADCO B 9560	1454	Saint-Genix	crue		plusieurs terres et prés situés le long du Guiers restent improductifs à cause de diluvio aque
ADI 2C796 f°6	1526	Saint-Genix	crue		Commentaire entre les officiers delphinaux, savoyards et les habitants de Saint Genix par lesquelles les dits habitants s'obligent à faire rebâtir a leur frais le pont dudit lieu que la rivière du Guiers avoit abbatu
ADCO B 9562	1460	Traisson	crue		30 journaux de bois situés sous Traisson au confluent du Rhône et du Guier ne rapportent rien parce qu'ils ont été emportés par les eaux
ADCO B 9864	1385	Urebi	crue		Le service du port d'Urebi a manqué depuis le carême jusqu'au mois de juillet parce que le bac qui ne valait rien, s'est enfoncé lors de la crue du Rhône
ADI 2 Mi960 F° 85	1460	Avenièrès	défluviation		terrier de la châtellenie avec un état de ceux qui restoient à reconnaître principalement quelques nobles pour les censes, rentes et autres biens du fief delphinal et de ceux qui ne pourroient reconnaître leurs fonds pour avoir esté emporté par le Rosne
ADI 2 Mi960 F° 91	1531	Avenièrès	défluviation		Le Rhône a entraîné 60 journaux de la forêt de Rouger

ADI 2C315f°404	1702	Avenières	défluviation		Le rosne outre les susdits degats emporte encore journellement les fonds qui luy sont aboutissants et qui sont les meilleurs de la communauté, dont il a emporté depuis la procédure de vérification de ceux qui avoient été emportés faite en 1681 par le sieur Chaperon, plus de 200 sestérées estant fort à craindre qu'il ne continue et emporte ce qui est au territoire des Sables et Picaudières et le Charnevoz jusques à une ancienne lanche qu'on appelle lanche Pollet, lesquels territoires sont encore à présent d'une contenance très considérable et de meilleure qualité qu'aucun autre. Le rosne a déjà emporté plus de 2000 sestérées, cette vérité se trouve établie par la reconnaissance lancée en 1443 au Roy Dauphin pour le seigneur de La Terre de La Tour par laquelle il résulte que les teritoires des Avenières s'étendoit alors jusqu'au rivage du fleuve du Rosne du coté du Duché de Savoye et de la foret des Marches et que le fleuve du Rosne dépendoit entièrement de la dite terre aussi bien queles autres rivières dont elle est environnée, cela justifie aussy par la carte figurée faite en 1645 et par le raport des experts fait lors du procès intenté par devant le parlement de cette province par le seigneur des Avenières contre les habitants de la dite communauté au sujet de l'usage qu'ils ont en commun sur plusieurs fonds appartenant au seigneur
ADI 2C315f°432	1702	Brangues	défluviation		dans le temps de l'ancienne réunion des feux, l'étendue du territoire de Brangues estoit plus grande de 400 sestérées qu'elle ne l'étoit au temps du parcellaire de 1642. Depuis lequel temps il y a encore une grande diminution dudit territoire causé par les ravages du fleuve rosne jusqu'à la procédure faite en 1678 pour le deschargement des feux de la communauté, et après icelle, le rosne a aussy diminué l'étendue dudit territoire ayant emporté plusieurs fonds et meme changé de lieu au mois de janvier 1690 se faisant passage dans un endroit nommé la plaine de Saugey, de sorte que tout ce quil occupe depuis l'embouchure de la rivière qui se jette dans le fleuve jusqu'au territoire du Bugey estoient des fonds desdits habitants compris dans le parcellaire de la communauté. le Rosne continue encore journellement d'emporter une grande quantité de fond estant dans le territoire nommé la Culla qui est le long de la rivière dudit fleuve que dans celuy appelé le Musnard jusqu'à l'extrémité du territoire de Brangues du coté de Gouvoux ou le Rhone se jette avec rapidité et fait un degat sy considerable que la contenance des fonds ruinés monte à 24 sestérées 23 coupes qui sont d'estime dans le parcellaire
ADI 32J90	1591	Guiers	défluviation		Changement de cours du Guiers et appropriation des terres par des laboureurs riverains savoyards et delphinaux vers les Champagnes d'Aoste
ADI 2C796 f°8	1648	Saint-Didier	défluviation		Habitants du hameau se plaignent des dégâts du Guiers sur leur héritage. Ont joui des délaissées du Guiers à présent emportés par la dite rivière
ADI 2C315f°329	1702	Saint-Didier, Champagnes	défluviation		55 sestérées et 6 coupes de fonds ont été emportés par le Rhone et le Guier depuis la faction de leur parcellaire (1639)
ADI 2C315f°409	1702	Avenières	gestion		les habitants ont en leur usage les dits fonds du seigneur de Revol, qui n'a jamais voulu souffrir cet usage sur les fonds que le fleuve du Rosne a relaissé quoy que la plupart soient justifiés avoir été anciennement commun et n'avoient jamais été de sa directe, se les attribuant de son autorité et contre ce qui en est disposé par les dites reconnaissances. La dite communauté n'a pas tous les originaux de ses titres et privilèges par ce quil y en a qui sont restés entre les mains des secretaires greffiers qui ont exercés cy devant le greffe de la communauté par commission dudit sieur de Revol lesquels les ont retenu sos prétexte de quelques vacations par eux prétendus.
ADI 40J 66	1634	Brangues	gestion		Arrentement d'une pièce de 18 journaux à Jacques Meyssin entre la terre appelée premier Champet et le terroir de l'Isle... sans que le dit albergataire se puisse prévalloir des relaissés de la dite rivière du Rosne

ADI 40J 66	1638	Brangues	gestion		arrentement par le seigneur de Brangues à Jacques Meyssin d'une pièce de 18 journeaux en partie en bois bruteaux et en partie en terre labourable au lieu nommé le Cohard depuis le fleuve du Rosne jusqu'au droit d'une terre du seigneur de Brangues appelé au premier Champel au terroir de l'Isle. Le bois restant dudit seigneur confrontant le terroir de l'Isle du midy un fossé entre les deux du couchant et le rhosne de bize. Comme l'albergatiare promet de défricher et débuissonner la dite pièce entièrement en terre labourable ou en pré selon qu'il sera communal et ce dans trois ans prochains... S'il se trouve que le fond soit de moindre contenu que desdits 18 journeaux, il lui sera fait rabais <i>de la dite cense à proportion</i> dudity contenu en cas que le Rosne vienne à submerger et ruiner une partie dudit fond <i>albergé</i> , ledit albergataire ne pourra demander ny avoir aucun rabais ny diminution de la dite cense pour la partie dudit fond quy demeurera en estat sans estre ruiné et sera obligé au paiement entier de la dite cense comme sy les 18 journaux demeurent en estat... <i>s'il se</i> trouvera quelque partdes fonds aboutissants au dit fond albergé du coté du matin qui ayent usurpé partie ou particulle il sera permis audit albergataire de retirer a soy lesdits fonds usurpés et de faire refaire la vacuation à son profit et ce faisant il sera tenu d'en payer le cense
ADI 40J 56	1631	Le Bouchage	gestion		Demande de décharge à 2 feux par la communauté du Bouchage au titre que "la communauté du Bouchage estant comme elle est avoisinée par le fleuve du Rosne et quelques autres rivières a depuis plusieurs années perdu la plus grande partie de son terroir quy a été demoly et emporté par la rapidité et l'impétuosité des eaux lesquelles presque tous les ans inondent et submergent tout le reste dudit terroir et périssent entièrement les fruits d'icelluy.
ADI 2C315f°424	1702	Le Bouchage	gestion		L'incertitude des revenus des fonds de la dite communauté (du Bouchage) et le peu de produit d'iceux se prouvent parfaitement par les baux à ferme des dixmes appartenant au chapitre de Saint-Chef et par les rabais quil est obligé d'accorder très souvent à ses fermiers, la dame présidente du Bouchage est aussy très souvent obligée aussy bien que l'étoit le défunt sieur président du Bouchage d'accorder pareillement des rabais très considérables à ses fermiers tant à cause des susdites inondations du Rhône que des autres accidents cy dessus mentionnés
ADI 2C315f°404	1702	Avenièrès	hydrologie		Les susdits marais font encore le même désordre (que le Rhône) par la grande quantité des eaux croupissantes, dont le cour est arrêté par les moulins et autres artifices qu'à fait construire le sieur de Revol, seigneur dudit lieu depuis environ 35 ans aux deux extrémités du territoire de la dite communauté, estant à remarquer que lorsque le Rosne grossit, les deux dites rivières deviennent si enflées quelles couvrent entièrement la surface desdits marais et d'une si grande quantité de prés et de terres voisines, rendant par ce moyen les fourages et pailles sy chargés de rouille que le bestail n'en sauroit manger. Dailleurs l'abondance des eaux qui règne la plus grande partie de l'année dans le dit marais rendent impraticables les chemins et pareillement la chaussée qui est au travers dudit marais apellée du moulin Cour sur laquelle est un mauvais pont de bois hors de service lequel les dits habitants n'ont pu entretenir à cause des surcharges qu'ils ont.
ADI 2C315f°394	1702	Faverges	hydrologie		Il est a observer que cette communauté est voisine d'un grand marais remply d'une eau boueuse et croupissante laquelle n'a plus de vidange ny de cours a cause des moulins et autres ouvrages que le sieur de Revol seigneur des Avenièrès a fait construire a l'un des bouts du dit marais ce qui donne lieu a un réengorgement d'eau qui en inonde toute l'étendue
ADI 2C315f°420	1702	Le Bouchage	hydrologie		dans le temps des pluies qui font regorger les rivières et les eaux des fossés qu'on est obligé de faire autour des fonds lesquels estant remplis, les eaux inondent tous les fonds, ce qui arrive presque toutes les années et l'on a vu déborder le rone 12 fois dans une année.

ADI 2C315f°328	1702	Saint-Didier, Champagnes	hydrologie		Il y a environ 18 ou 20 ans que le sieur de Revol seigneur de la communauté des Avenièrès a fait construire des moulins et autres artifices sur le ruisseau nommé biévrion, lesquels font remonter les eaux dans les prèries des particulier, qui en sont inondées, et leur cause un préjudice très considérable.
ADI 2C604	1702	Avenièrès	isle		2 isles ou relaissées du Rosne sur le mandement des Avenièrès
ADI 2C604	1702	Avenièrès	isle		Une isle ou atterrissement sur le Rosne au mandement des Avenièrès coté Bugey
ADI 2C604	1702	Brangues	isle		Une isle au mandement de Brangues, produit beaucoup de mayères et pâturages
ADI 2C604	1702	Chamboud	isle		Une Isle ou atterrissement au dessous du port de Chamboud joignant le Rhône
ADI 2C604	1702	Chamboud	isle		Une isle sur le Rhone au dessous de Chamboud
ADI 40J64	1655	Charnevoz	isle		grande isle
ADI 40J64	1655	Charnevoz	isle		petite isle
ADI 2C604	1702	Charnevoz	isle		Un grand relaissé, Chavanoz (= Charnevoz), qui est commun, aux Avenièrès, produit bons pâturages
ADI 32J58	1624	Refeytin	isle		Aux Avenièrès. À la bise du bois Broucher
ADI 2Mi 963f°161	1339	Rufsu	isle		sur le fleuve Rhone à Quirieu
ADI 2C604	1702	Les Sables	isle		Isle des Sables aux Avenièrès : terres labourables et pâturages
ADI 2C604	1702	Sauge	isle		Une Isle ou relaissée du Rosne aux Avenièrès possédée par les habitants de la Sauge, terre labourable
ADI 2C604	1702	Sault	isle		Une isle entre Vertrieu et le Sault
ADCO B 9559	1454	Saint-Genix	isles		faculté donnée aux habitants de la châtellenie de chasser les bêtes fauves dans les montagnes et dans les îles
ADI 2Mi 963f°131	1441	Quirieu	péage		Dauphin dit aux Chartreux de Savoie qu'ils ne payeront plus 2 quintaux de fromages annuel pour passer péage de Quirieu
ADI 2Mi964f° 291	1362	Saint-Alban	péage		
ADI 2Mi 963f°198	1680	Saint-Alban	péage		péage de Vertrieu et de Saint-Alban
ADCO B 9551	1430	Saint-Genix	péage		
ADCO B 9573	1531	Saint-Genix	péage		
ADI 2Mi 963f°133	1445	Vertrieu	péage		
ADA H 227	1251	Serrières-de-Briord	peche		Albert de la Tour donne aux Chartreuses de Portes le droit de pêche dans le ruisseau de Serrières (de Briord)
ADA H 222	1254	Rhône	pêche		exemption de la dime de la pêche dans le Rhône des Chartreuses de Portes par Pape Innocent IV
ADA H 307	1460	Sault	pêche		Abergeage de la pêche et des anneaux du Rhône passé par Portes à Meunier Chevelu sous le servis annuel de 8 sols viennois et de 200 poissons appelés "suiffes"
ADI 2C 795 f°6	1526	Sain-Genix	pont		Procès verbal par le président de la Chambre des Comptes du Dauphiné contre les Savoyards qui avoient fait construire des ponts sur la rivière du Guiers au Pont-de-Bonvoisin et de Saint-Genix, par lequel il réfute que les dits ponts estoient moitié sur les terres du Dauphiné et que les Savoyards avoient contrevenu au traité fait entre la France et la Savoye

Guigue 1893, n°465	1251	Serrière-de-Briord	pont		droit de peche accordé aux Chartreux <i>in aqua de Serreriis, usum piscandi ita proprium, quod ponte de Serreriis surnum</i>
Guigue 1893, n°219	1226	Tempier	pont		<i>pontem de Tempier</i> , proche du Boschet à Saint-Sorlin
Guigue 1893, n°678	1269	Brennaz	port		<i>portus de Braygnas</i>
Guigue 1893, n°144	1217	Chambo	port		<i>quandam terram cum viridario, que est sita ad portum de Chambo</i>
ADI 2Mi 963f°198	1680	Chamboud	port		
ADI 2Mi 960 f°70	1340	Charmette	port	non	
ADI 40J6	1318	Groslée	port		
ADCO B 9519	1387	Lhuis	port		port de la ville de Lhuis
ADI 2Mi962f°361	1414	Quincieu	port		
Guigue 1893, n°451	1250	Quirieu	port		<i>portu Rodani de Quiriaco</i>
ADCO B 9505	1358	Quirieu	port		
ADI 2Mi 963f°198	1680	Quirieu	port		
ADI 2Mi 963f°198	1680	Sault	port		
ADA H 230	1295	Urebi	port		Le Sault
ADCO B 9861	1380	Urebi	port		pontonnage de Sault
ADCO B 9864	1385	Urebi	port		Le service du port d'Urebi a manqué depuis le carême jusqu'au mois de juillet parce que le bac qui ne valait rien, s'est enfoncé lors de la crue du Rhône
ADCO B 9887	1434	Urebi	port		Construction d'une maison sur le port d'Urebi/Le Sault pour y déposer les blés des châtelainies de Saint-Germain, Saint-Rambert, Pérouges, Loyettes et Saint-Sorlin et les embarquer sur le Rhône
ADCO B 9938	1518	Urebi	port		Le Sault
ADI 2Mi 963f°198	1680	Vertrieu	port		= port de villeneuve à Lagnieu. Une mention du XIIIe s. signale Portus Villenove subtus Vertreu (Chevalier 1921)
ADA H 306	1322	Villeneuve	port		Lagnieu
ADCO B 9880	1422	Urebi	port et bac		Bac du port d'Urebi au Sault
ADI 2Mi 963f°147	1518	Quirieu	port et traile		

DIVERS

Source	Année	Toponyme	Type	Nature	Cassini	Commentaire
ADA H 331	1171	Boschet	territoire	territoire		<i>domus</i> en 1260 (CL II 580). Le Bouchet vers Vergnes ?
Guigue 1893, n°170	1220	Trélaurier	territoire	manse		à Villebois, <i>manso dictur troisiaco</i>
ADA H 227	1242	Chatopieu	territoire	territoire		
Guigue 1893, n°439	1249	Gottet	territoire	territoire		à Saint-Sorlin-en-Bugey
ADA H 308	1262	Orgeval	territoire	territoire		à Saint-Sorlin-en-Bugey
ADA H 240	1264	Maleville	territoire	territoire		donation pâturages de Maleville aux Chartreux de Portes
Charpin-Feugerolles, Guigue 1885, n°38	1308	La Tuilière	territoire	fond		à Saint-Benoit, jouxtant le chemin public d'une part et jouxtant les fossés du prieuré d'autre part
ADA H 310	1329	Fay	territoire	territoire		à Saint-Sorlin-en-Bugey
ADA H 310	1329	Orgeval	territoire	territoire		à Saint-Sorlin-en-Bugey
ADCO B 9866	1388	Posafol	territoire	territoire		à Lagnieu
ADA H 311	1410	Fay	territoire	territoire		à Saint-Sorlin-en-Bugey
ADI 2Mi 960f°71	1420	Le Champs	territoire	territoire		à Saint-Didier (marvais)
ADI 2Mi 962f°369	1477	Quatre Vis	territoire	territoire		à Morestel
ADA H 311	1539	Fay	territoire	territoire		à Saint-Sorlin-en-Bugey
ADI 2C315f°407	1702	Avenières	climat	vigne et noyers		Sa proximité d'un marais a un brouillard appelé rouille qui consomme les grains quand ils sont proches de la maturité
ADI 2C315f°404	1702	Avenières	climat	vigne		Les nuées et les brouillards qui s'élèvent du Rhone et du Guiers endommagent très souvent leur grain lors meme quil approche de la maturité
ADI 2C315f°333	1702	Granieu	climat	brouillard		Il se forme des brouillards de l'humidité de ce fleuve qui viennent régner et s'assoir pour ainsy dire sur leurs terres, en gastent considérablement les plantes
ADI 2C315f°328	1702	Saint-Didier, Champagnes	climat	brouillard		la grande gelée de 1670 a fait mourir la plus grande partie des noyers et tous les seps de vignes
ADI 2C316f°555	1702	Vercieu, Montalieu, Enclenoud et Chamboud	climat	brouillard		les marais et rivières causent aussi des gelées [...] qui endommagent considérablement toutes les prises entre autres les vignes et ce qui a fait que tous les vignobles qui estoient autrefois le long du coteau qui fait face audit marais sont a present vacant ny en restant que très peu

Détail de l'enquête Delphinale de 1339

D'après le dépouillement des Archives Vaticanes (AV, Collectorie 259) effectué par V. Buccio (inédit)

MANDEMENT DE MORESTEL

Paroisse	Habitats secondaires	Feux Delp	Feux Pont	
Morestel	Bonz (Bou) Tuillin (Tuile) Serreres (Serrière)	231	225	
Pacino (Passins)	Bachiliunam (Bachelin) Cannenam (Crevière ?) Sayllez (Chassin ?)	114	114	
Sancti Saturnini (St-Sorlin)	Viagni (Vignieu ou Vignozet ?) Clesi (?) Monarmel (le Mont ?)	42	42	
Sancti Victoris (St-Victor)	Gouveuz (Gouvoux) Vatins (Vassin) Bouchayl (Burlatier ou Bouchage ?)	79	77	
Sarmayreu (Sermérieux)	Coloniges (Collonge) Martareu (Marteray) Oluisa (Olouise) Dossees (Ossée)	170	150	
Vezeroncie (Vézeronce)	Charais (Charray) Micollen (Marcolin) Avylleu (Gillin ?)	61	60	
Tuillino (Thuellin)		25	25	
Charmo (Chassin)		30	28	
Cruytino (Curtin)		14	13	
Crepo (Creys)	villula de Quinseu (Quincieu)	10	10	
Arandone (Arandon)	Concharbino (Concharbin)	19		mandement de Quirieu
Braigo (Brangues ?)	Mareigneu (?)	6		mandement de Quirieu

MANDEMENT DE QUIRIEU

Paroisses	Habitats secondaires	Feux Delp	Feux Pont
Amblagneu (Amblagnieu)	Aunou Mayreu (Marieu) Porceu (Porcieu)	100 30	100
Arandon	Fonte (Lonne ?)	39	36
Boveci (Bouvesse)	Ayneu (Enieu) Marleu (Marlieu) Chanoignes (Chavanne) Chaynes (Chogne)	133	132
Charayta (Charrette)	Vernetus (Le Vernay) Chapeu (Chapieu) Chalona (Chalonne) Conilleu (Conilieu) Escotiers (Ecottier) Disimieu Frontenay (?)	100	101
Courtenay	Pelleyreu (Poleyrieu) Boylleu (Boulieu) Lancuis (Lancin) Monchaylluis (Montchalin) Chanizeu (Chanizieu) Saipieu (Chapieu ?) Vernevilla (?) Treuz (Tirieu)	228 55	191
Crepo (Creys)	Pusignieu Mala Villa (Maleville) Sanctus Albanus (St-Alban) Paravanan (Daleygnieu ?) Tuniet (Poulet ?) Maynacus (Mérieu) Quinceu (Quincieu)	154	144
La Balme	Amblayreu (Amblérieu) Cachinuis (Cachenuit) ? ?	123	168

MANDEMENT DE QUIRIEU (suite)

Paroisses	Habitats secondaires	Feux Delp	Feux Pont
Maypeu (Mépieu)	Favergis (Faverges) Deffensus (Devin)	80	83
Parmilieu	Matusieu Sutilleu (Subtilieu) Preysseu (Pressieu) Montania (Montagne) Partilius (Argillière?)	82	82
Quirieu	Borchatrius (Bourcharlin) Burgum (le Bourg) Chabonders (Chamboud) Arches (Annolieu)	134	134
Sancti Baudelio (St Baudille)	Bays (Baix) Surebays (Surbaix) Brotellus (Brotel) Torionas (Torjonas) Feya (Fayola)	205	205
Verceu (Vercieu)	Montaylleu (Montalieu) Enclenoy (Anclenoux)	118	110
Brocia (La Brosse)		30	22
Marigneu (Marignieu)		30	22
Sancti Leodgarii (St-Léger)		9	
Vatru (Vassieu)		34	37
Vertrieu		42	41
Briord	villula Danoylleu (Annolieu)	8	
Arandon	villula Lornia (Lonne)	9	9

Feux Delp. : Nombre de feux mentionnés dans l'enquête delphinale

Feux Pont. : Nombre de feux mentionnés dans l'enquête pontificale (d'après Faure 1907).