



UNIVERSITE FRANCOIS-RABELAIS
TOURS

Ecole doctorale Sciences de l'Homme et de la Société

Année universitaire : 2006-2007

**THESE POUR OBTENIR LE GRADE DE
DOCTEUR DE L'UNIVERSITE DE TOURS**

Discipline : Archéologie

présentée et soutenue publiquement

Par :

Nicolas POIRIER

Le 14 décembre 2007

**UN ESPACE RURAL EN BERRY DANS LA LONGUE DUREE :
EXPERIENCE DE MICRO-ANALYSE DES DYNAMIQUES SPATIO-
TEMPORELLES DU PAYSAGE ET DU PEUPEMENT DANS LA REGION DE
SANCERGUES (CHER)**

Volume 3 : Cartographie et annexes.

Directeur de thèse : Elisabeth Zadora-Rio

JURY :

ANTOINE Annie	Professeur	Université de Rennes
BUCHSENSCHUTZ Olivier	DR CNRS	UMR 8546, ENS Paris
CHAREILLE Pascal	PRAG	Université de Tours
FAVORY François	Professeur	Université de Franche-Comté
HAUTEFEUILLE Florent	MCF	Université de Toulouse – Le Mirail
ZADORA-RIO Elisabeth	DR CNRS	UMR 6173 CITERES, Tours

Sommaire

Cartographie.....	4
Annexe 1 : Comptages de mobilier par Unités de collecte.....	159
Annexe 2 : Comptages de mobilier par Site.....	167
Annexe 3 : Inventaire des mentions textuelles enregistrées.....	169
Annexe 4 : Transcriptions.....	216
Annexe 5 : Diagrammes de hiérarchisation des tronçons du réseau viaire (1829).....	221

Cartographie

Table des cartes

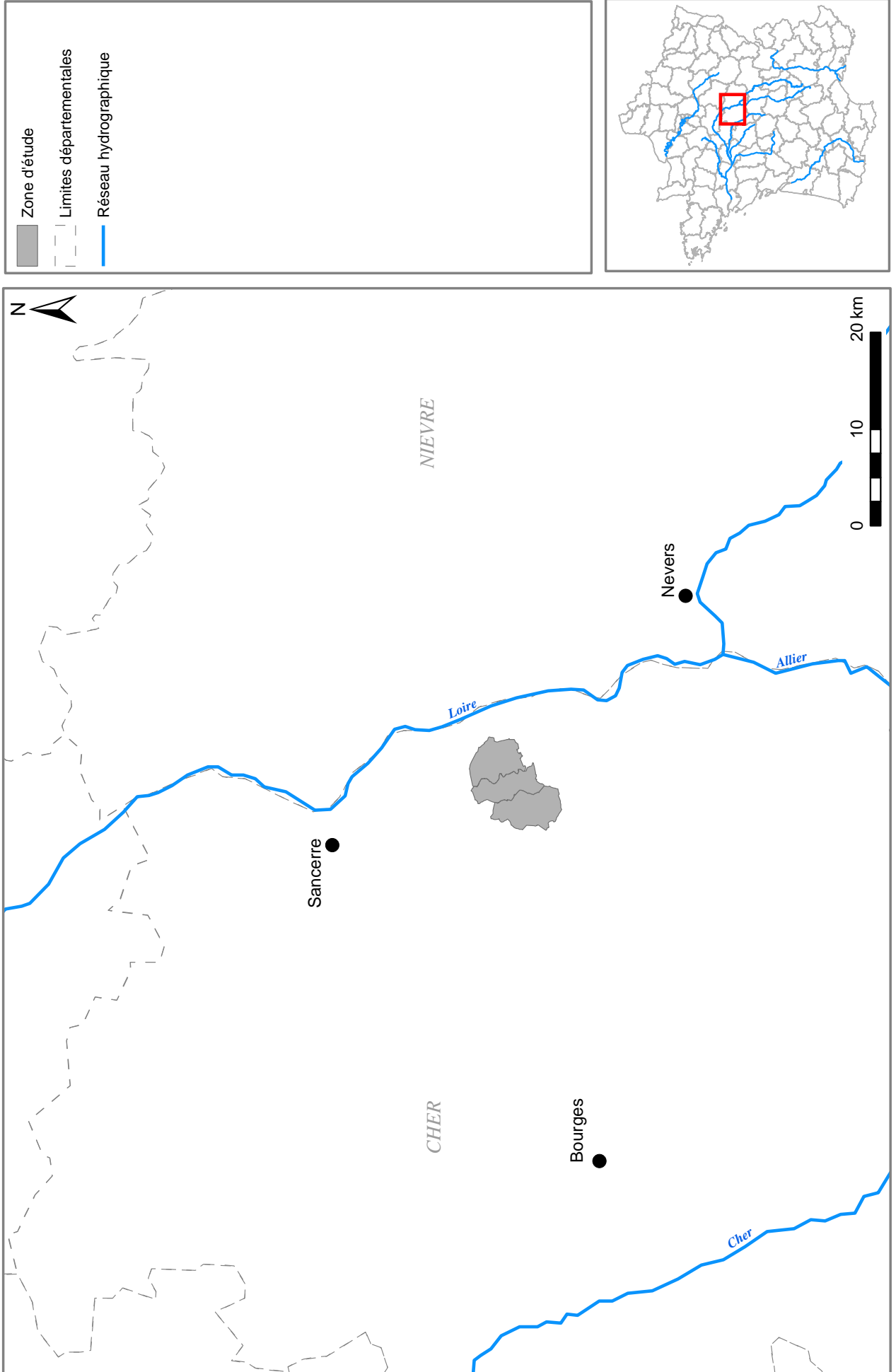
- Carte 1 : Localisation de la zone d'étude
- Carte 2 : Contexte géologique
- Carte 3 : Relief et hydrographie
- Carte 4 : Paysage actuel
- Carte 5 : Prospections aériennes en Berry-Nivernais
- Carte 6 : Transect de prospection et contraintes
- Carte 7 : Unités de collecte
- Carte 8 : Intensité des pentes
- Carte 9 : Exposition des versants
- Carte 10 : Paroisses sous le patronage du chapitre Saint-Cyr de Sancergues
- Carte 11 : Emprise des données géophysiques
- Carte 12 : Localisation des prélèvements géochimiques
- Carte 13 : Couverture des données pédologiques
- Carte 14 : Concentrations de mobilier rrepérées
- Carte 15 : Répartition des silex taillés
- Carte 16 : Hiérarchie des établissements (phase 1)
- Carte 17 : Hiérarchie des établissements (phase 2)
- Carte 18 : Hiérarchie des établissements (phase 3)
- Carte 19 : Hiérarchie des établissements (phase 4)
- Carte 20 : Hiérarchie des établissements (phase 5)
- Carte 21 : Hiérarchie des établissements (phase 6)
- Carte 22 : Hiérarchie des établissements (phase 7)
- Carte 23 : Base de données microtoponymiques
- Carte 24 : Réseau viaire (1829)
- Carte 25 : Lieux habités mentionnés dans les sources écrites (12e s.)
- Carte 26 : Lieux habités mentionnés dans les sources écrites (13e s.)
- Carte 27 : Lieux habités mentionnés dans les sources écrites (14e s.)
- Carte 28 : Lieux habités mentionnés dans les sources écrites (15e s.)
- Carte 29 : Lieux habités mentionnés dans les sources écrites (16e s.)
- Carte 30 : Lieux habités mentionnés dans les sources écrites (17e s.)
- Carte 31 : Amas de scories et présence diffuse hors-site
- Carte 32 : Amas de scories et nature des substrats
- Carte 33 : Evolution des espaces boisés (1723-1829)
- Carte 34 : Le paysage d'après les sources écrites (17e s.)
- Carte 35 : Le paysage d'après les sources écrites (16e s.)
- Carte 36 : Le paysage d'après les sources écrites (15e s.)
- Carte 37 : Le paysage d'après les sources écrites (14e s.)
- Carte 38 : Espaces vides d'occupation archéologique (phase 1)
- Carte 39 : Espaces vides d'occupation archéologique (phase 2)
- Carte 40 : Espaces vides d'occupation archéologique (phase 3)
- Carte 41 : Espaces vides d'occupation archéologique (phase 4)
- Carte 42 : Espaces vides d'occupation archéologique (phase 5)
- Carte 43 : Espaces vides d'occupation archéologique (phase 5) et mentions textuelles de bois
- Carte 44 : Espaces vides d'occupation archéologique (phase 6)
- Carte 45 : Espaces vides d'occupation archéologique (phase 7)
- Carte 46 : Données géochimiques : teneurs en phosphores
- Carte 47 : Données géochimiques : teneurs en matière organique
- Carte 48 : Données géochimiques : teneurs en cuivre
- Carte 49 : Moulins à eau mentionnés sur la Vauvise (15e-18e s.)
- Carte 50 : Etangs mentionnés dans les sources écrites (15e-18e s.)

- Carte 51 : Etang d'Asnins (1829)
Carte 52 : Etangs de Chaumasson (1829)
Carte 53 : « Le Grand Crot » ou « Crot Mardelleray »
Carte 54 : Analyse du réseau viaire régional : données utilisées
Carte 55 : Analyse du réseau viaire régional : réseau local
Carte 56 : Analyse du réseau viaire régional : tronçons non polarisés
Carte 57 : Analyse du réseau viaire régional : Itinéraires supra-régionaux
Carte 58 : Analyse du réseau viaire régional : Itinéraires supra-régionaux et voies antiques connues
Carte 59 : Analyse du réseau viaire régional : Hiérarchisation des noeuds routiers
Carte 60 : Analyse du réseau viaire local : données utilisées
Carte 61 : Analyse du réseau viaire local : Hiérarchie des dénominations cadastrales
Carte 62 : Analyse du réseau viaire local : Méthode Vion (réseau local)
Carte 63 : Analyse du réseau viaire local : Méthode Vion (tronçons non polarisés)
Carte 64 : Analyse du réseau viaire local : Méthode Vion (Itinéraires supra-locaux)
Carte 65 : Analyse du réseau viaire local : Hiérarchie des tronçons
Carte 66 : Analyse du réseau viaire local : Comparaison de la hiérarchie des dénominations et des tris morphologiques (méthode Vion)
Carte 67 : Analyse du réseau viaire local : Comparaison de la hiérarchie des tronçons et des tris morphologiques (méthode Vion)
Carte 68 : Réseau viaire figuré sur les plans-terriers (1723) et sur les plans cadastraux (1829)
Carte 69 : Chemins mentionnés dans les sources écrites (14e s.)
Carte 70 : Chemins mentionnés dans les sources écrites (15e s.)
Carte 71 : Chemins mentionnés dans les sources écrites (16e s.)
Carte 72 : Occupation du sol en 1829
Carte 73 : Classement des terres arables (1829)
Carte 74 : Classement des terres arables (1829) : Hameau des Loges
Carte 75 : Analyse des orientations parcellaires : Pic à 5°
Carte 76 : Analyse des orientations parcellaires : Pic à 42°
Carte 77 : Analyse des orientations parcellaires : Pic à 63°
Carte 78 : Analyse des orientations parcellaires : Pic à 73°
Carte 79 : Analyse des orientations parcellaires : Pic à 77-80°
Carte 80 : Analyse morphologique du parcellaire : Unités morphologiques identifiées
Carte 81 : Analyse morphologique du parcellaire : Relation hydrographie/parcellaire (La Vauvise)
Carte 82 : Analyse morphologique du parcellaire : Relation hydrographie/parcellaire (Le Tannois)
Carte 83 : Analyse morphologique du parcellaire : Relation voirie/parcellaire (V182)
Carte 84 : Analyse morphologique du parcellaire : Relation voirie/parcellaire (V174)
Carte 85 : Analyse morphologique du parcellaire : Relation habitat/parcellaire
Carte 86 : Analyse morphologique du village de Sancergues
Carte 87 : Analyse morphologique du village de Saint-Martin-des-Champs
Carte 88 : Analyse morphologique du village de Charentonnay
Carte 89 : Analyse morphologique du hameau de Trois-Brioux
Carte 90 : Le paysage en 1723 (plans-terriers)
Carte 91 : Evolution du paysage (1723-1829)
Carte 92 : Topographie religieuse
Carte 93 : Château et maisons-fortes (avec date de première mention)
Carte 94 : Plans des maisons-fortes identifiées
Carte 95 : Limites de la seigneurie de Sancergues et emprise des plans-terriers utilisés
Carte 96 : Centres de dîmeries (d'après le terrier du chapitre de 1610)
Carte 97 : Propriété foncière et points de peuplement (1829)
Carte 98 : Mobilier hors-site : densité d'artefacts
Carte 99 : Mobilier hors-site : densité de tessons
Carte 100 : Mobilier hors-site : Part de la céramique sur l'ensemble du mobilier

- Carte 101 : Mobilier hors-site : Densité de tessons par phase (ex. : 8e-10e s.)
- Carte 102 : Mobilier hors-site : Ecart à la densité moyenne de tessons par phase (ex. : 8e-10e s.)
- Carte 103 : Mobilier hors-site : Part du stock total de la phase (ex. : 8e-10e s.)
- Carte 104 : Etablissements et épandages : Phase 1
- Carte 105 : Etablissements et épandages : Phase 2
- Carte 106 : Etablissements et épandages : Phase 3
- Carte 107 : Etablissements et épandages : Phase 4
- Carte 108 : Etablissements et épandages : Phase 5
- Carte 109 : Etablissements et épandages : Phase 6
- Carte 110 : Etablissements et épandages : Phase 7
- Carte 111 : Dynamique spatiale des épandages agraires : Phase 1
- Carte 112 : Dynamique spatiale des épandages agraires : Phase 2
- Carte 113 : Dynamique spatiale des épandages agraires : Phase 3
- Carte 114 : Dynamique spatiale des épandages agraires : Phase 4
- Carte 115 : Dynamique spatiale des épandages agraires : Phase 5
- Carte 116 : Dynamique spatiale des épandages agraires : Phase 6
- Carte 117 : Dynamique spatiale des épandages agraires : Phase 7
- Carte 118 : Dynamique spatiale des épandages agraires : Déplacements du barycentre
- Carte 119 : Indice de durabilité de l'occupation agraire
- Carte 120 : Modélisation de l'intensité de l'occupation du sol d'après le cadastre ancien (1829)
- Carte 121 : Modélisation de l'intensité de l'occupation du sol d'après les plans-terriers (1723)
- Carte 122 : Modélisation de l'évolution de l'occupation du sol (1723-1829)
- Carte 123 : Apparition du hameau des Loges (1723-1829)
- Carte 124 : Modélisation de l'intensité de l'exploitation du sol (15e s.)
- Carte 125 : Modélisation de l'intensité de l'exploitation du sol (16e s.)
- Carte 126 : Modélisation de l'intensité de l'exploitation du sol (17e s.)
- Carte 127 : Modélisation de l'intensité de l'exploitation du sol (18e s.)
- Carte 128 : Modélisation de l'évolution de l'intensité de l'exploitation du sol (15e – 16e s.)
- Carte 129 : Modélisation de l'évolution de l'intensité de l'exploitation du sol (16e – 17e s.)
- Carte 130 : Modélisation de l'évolution de l'intensité de l'exploitation du sol (17e – 18e s.)
- Carte 131 : Localisation des micro-régions de comparaison
- Carte 132 : Neuvy-le-Roi (37) : Relief, hydrographie et habitat actuel
- Carte 133 : Neuvy-le-Roi (37) : Unités de collecte
- Carte 134 : Neuvy-le-Roi (37) : Epandages (phase 1)
- Carte 135 : Neuvy-le-Roi (37) : Epandages (phase 2)
- Carte 136 : Neuvy-le-Roi (37) : Epandages (phase 3)
- Carte 137 : Neuvy-le-Roi (37) : Epandages (phase 4)
- Carte 138 : Neuvy-le-Roi (37) : Epandages (phase 5)
- Carte 139 : Neuvy-le-Roi (37) : Epandages (phase 6)
- Carte 140 : Neuvy-le-Roi (37) : Statistiques spatiales (phase 1)
- Carte 141 : Neuvy-le-Roi (37) : Statistiques spatiales (phase 2)
- Carte 142 : Neuvy-le-Roi (37) : Statistiques spatiales (phase 3)
- Carte 143 : Neuvy-le-Roi (37) : Statistiques spatiales (phase 4)
- Carte 144 : Neuvy-le-Roi (37) : Statistiques spatiales (phase 5)
- Carte 145 : Neuvy-le-Roi (37) : Statistiques spatiales (phase 6)
- Carte 146 : Neuvy-le-Roi (37) : Déplacements du barycentre des épandages agraires
- Carte 147 : Neuvy-le-Roi (37) : Indice de durabilité de l'occupation agraire
- Carte 148 : Contexte archéologique régional (Antiquité)
- Carte 149 : Contexte archéologique régional (haut Moyen Age)
- Carte 150 : Chemins et résistivité électrique
- Carte 151 : Maison-forte de Jarnay

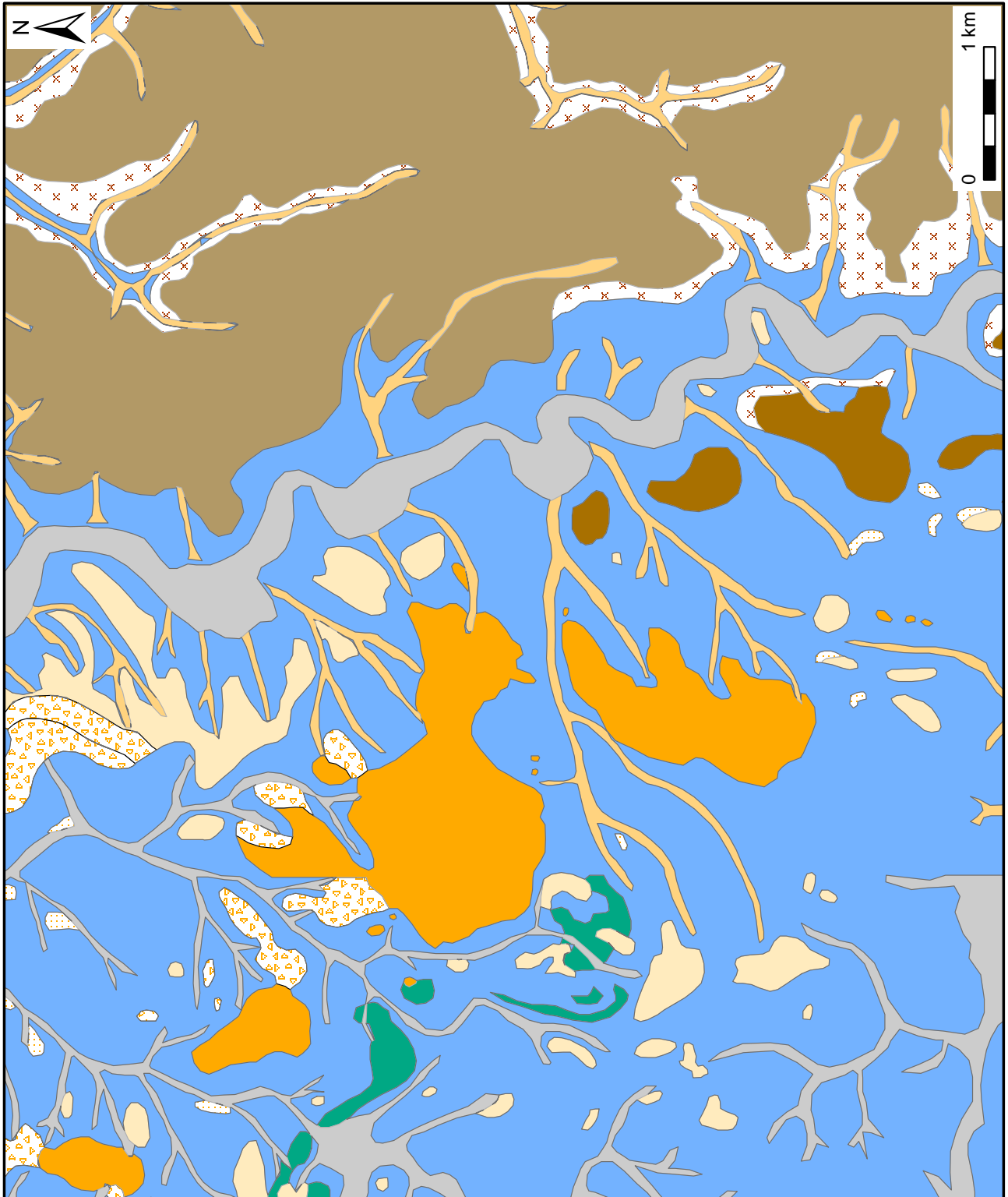
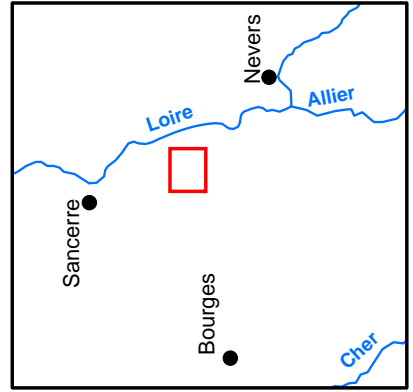
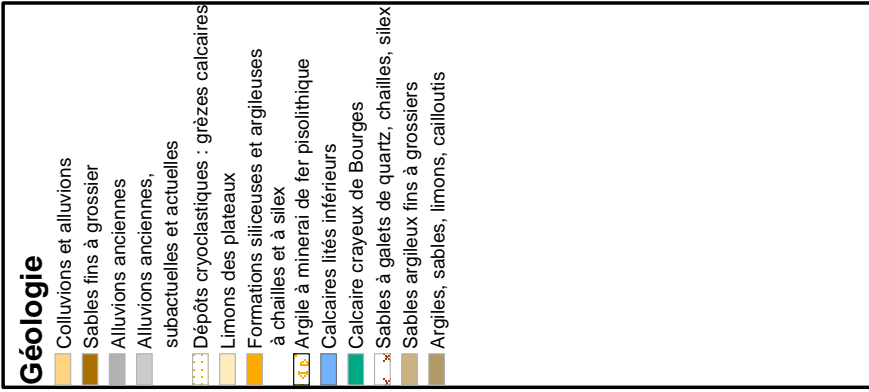
Localisation de la zone d'étude

Carte 1



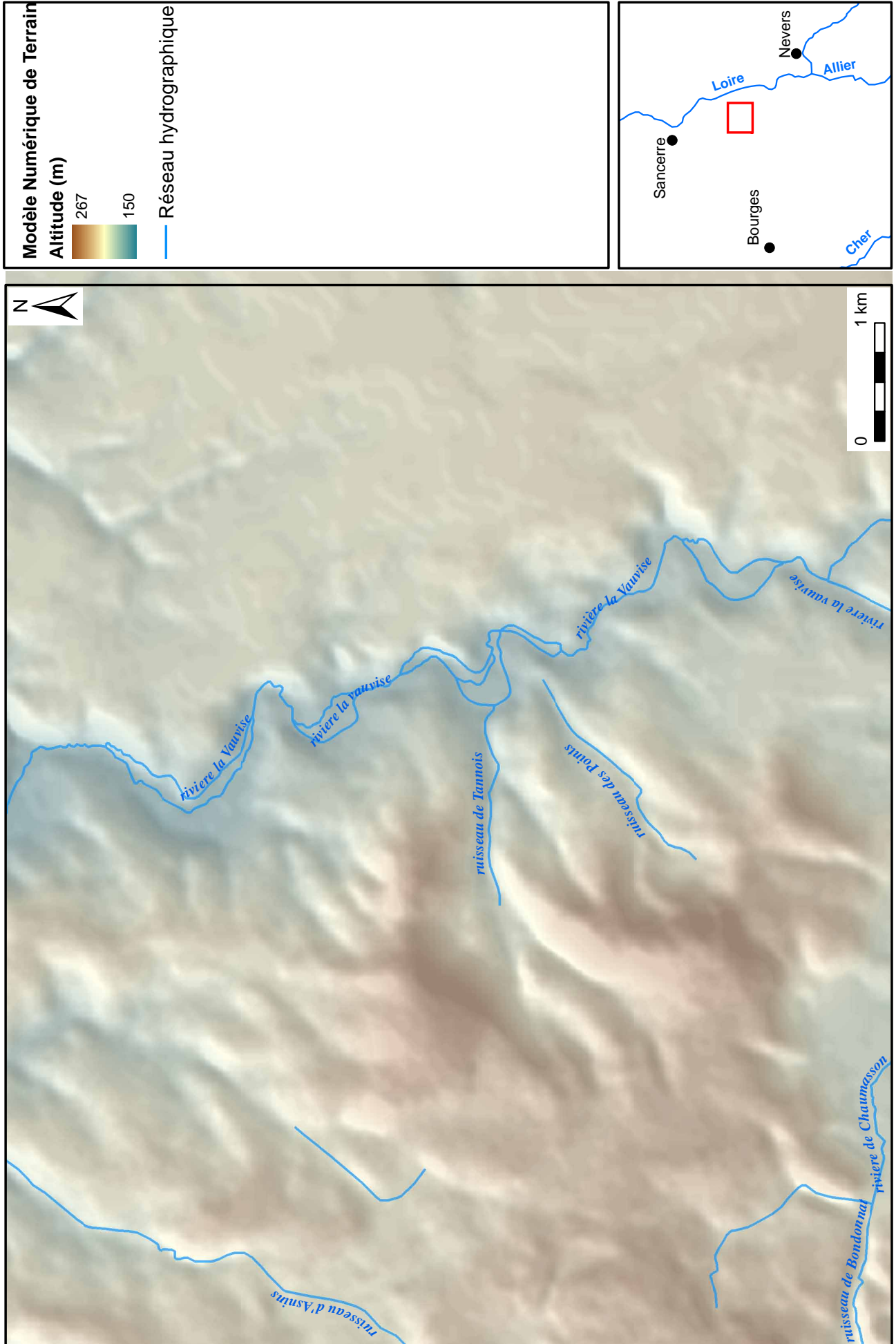
Contexte géologique

Carte 2



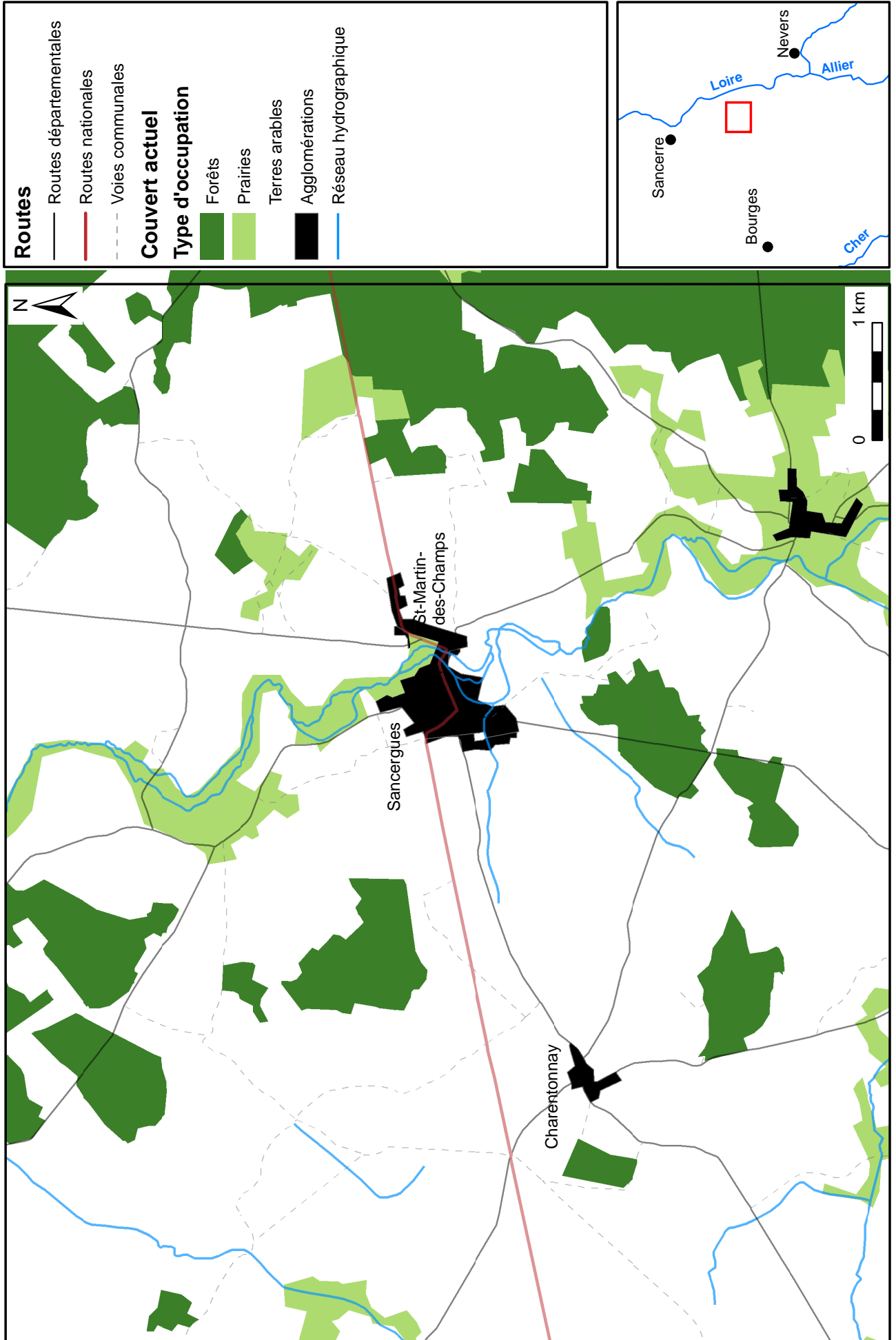
Relief et réseau hydrographique

Carte 3



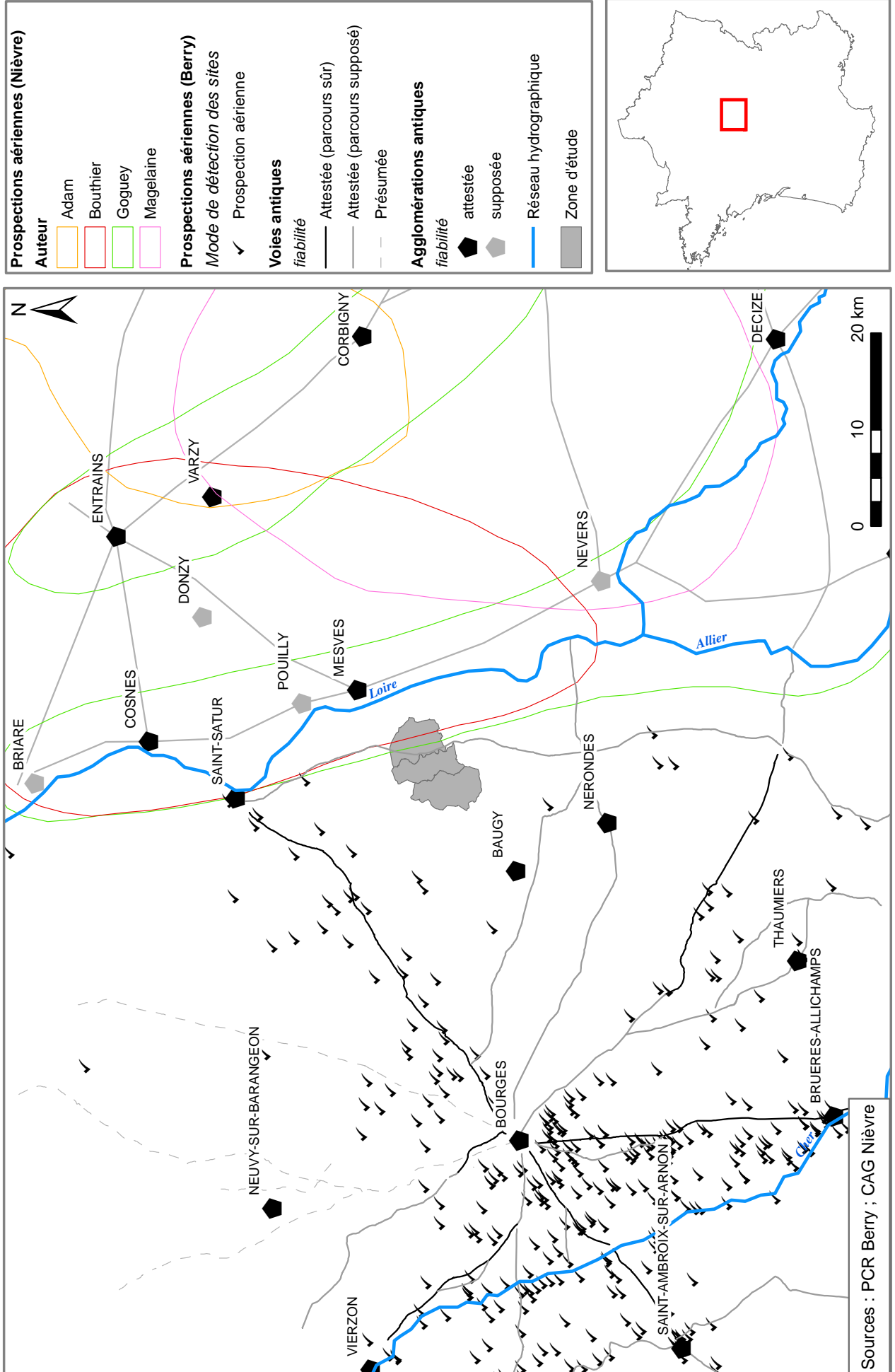
Paysage actuel

Carte 4



Prospections aériennes en Berry-Nivernais

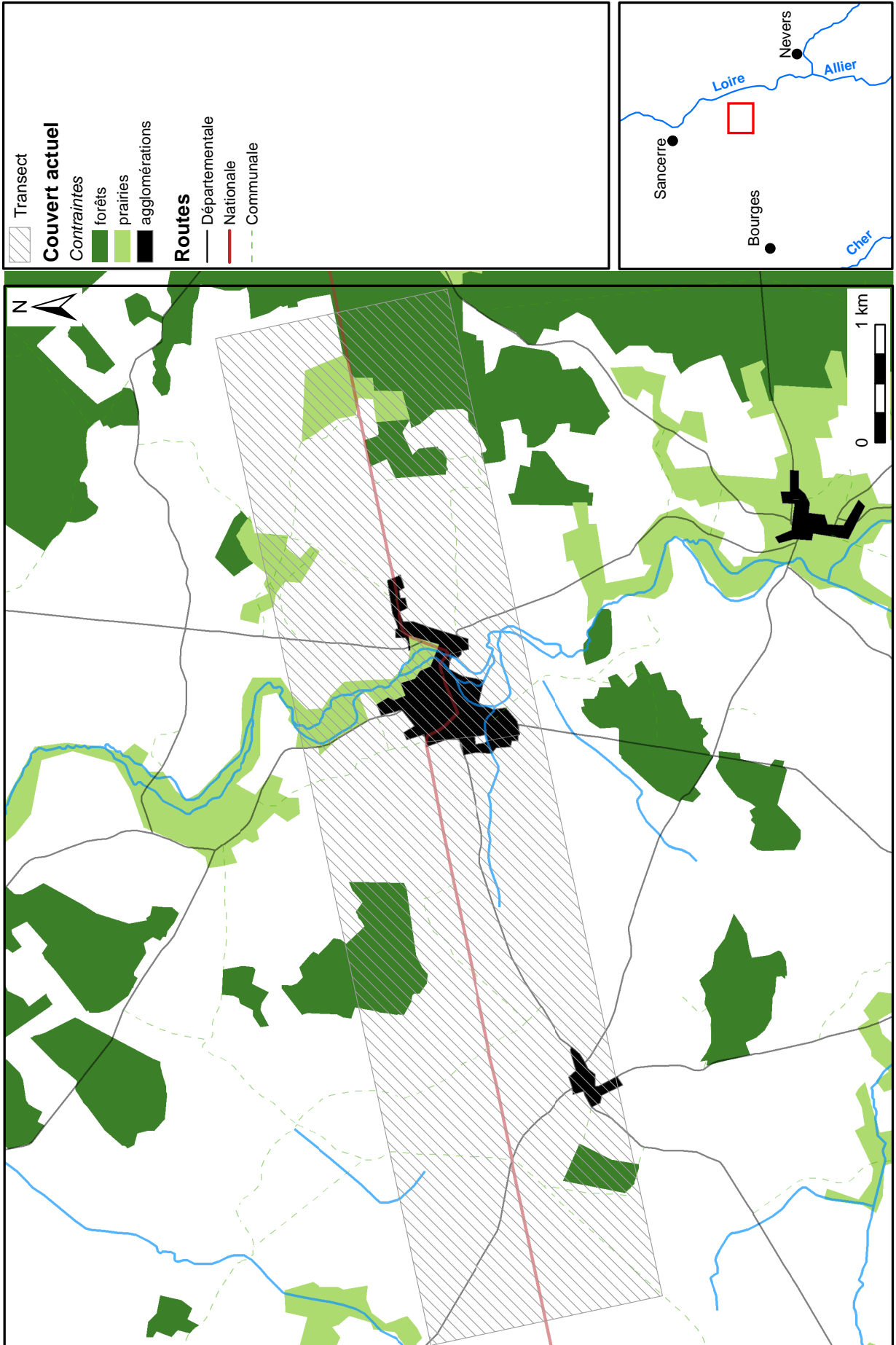
Carte 5



Sources : PCR Berry ; CAG Nièvre

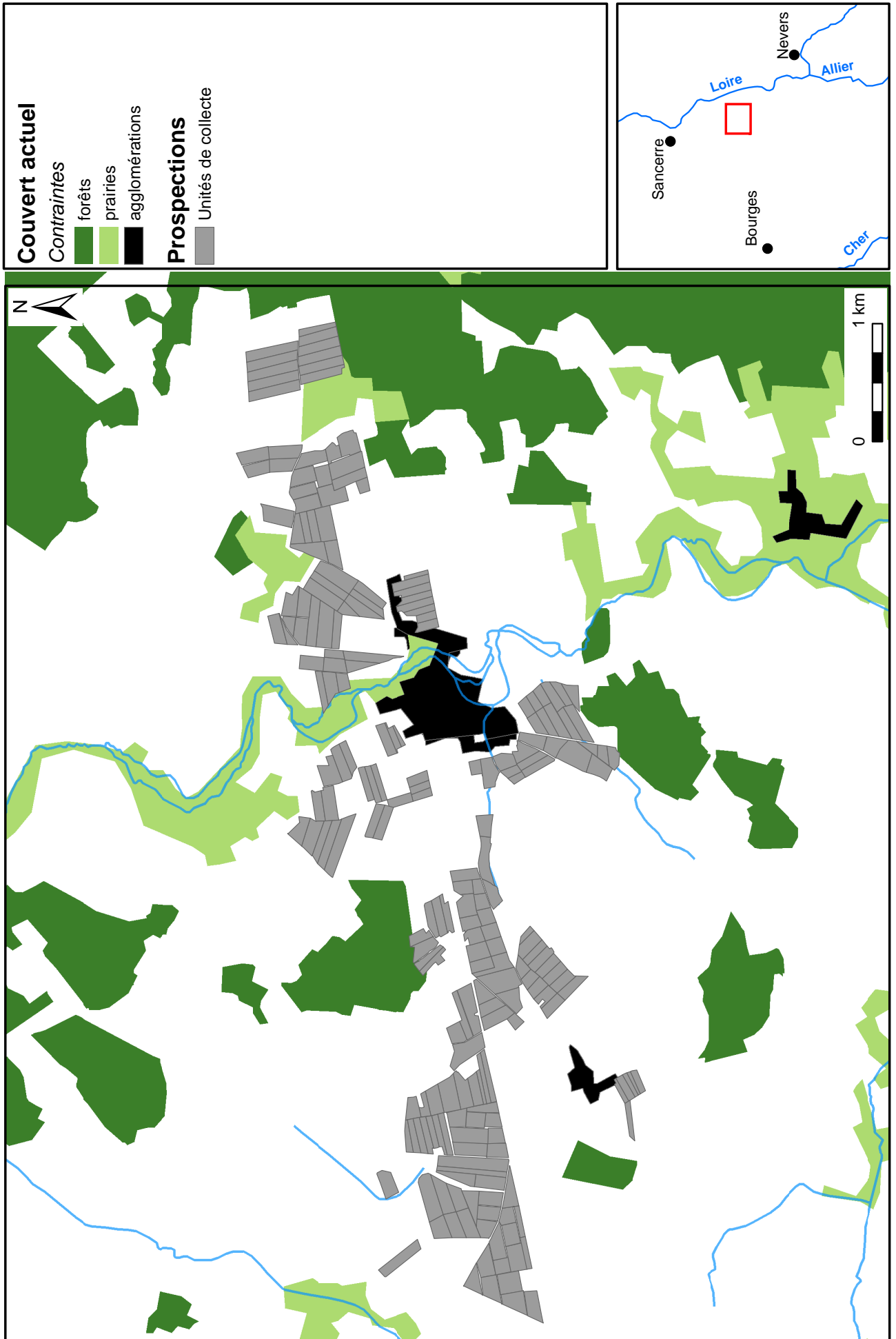
Transect de prospection et contraintes

Carte 6



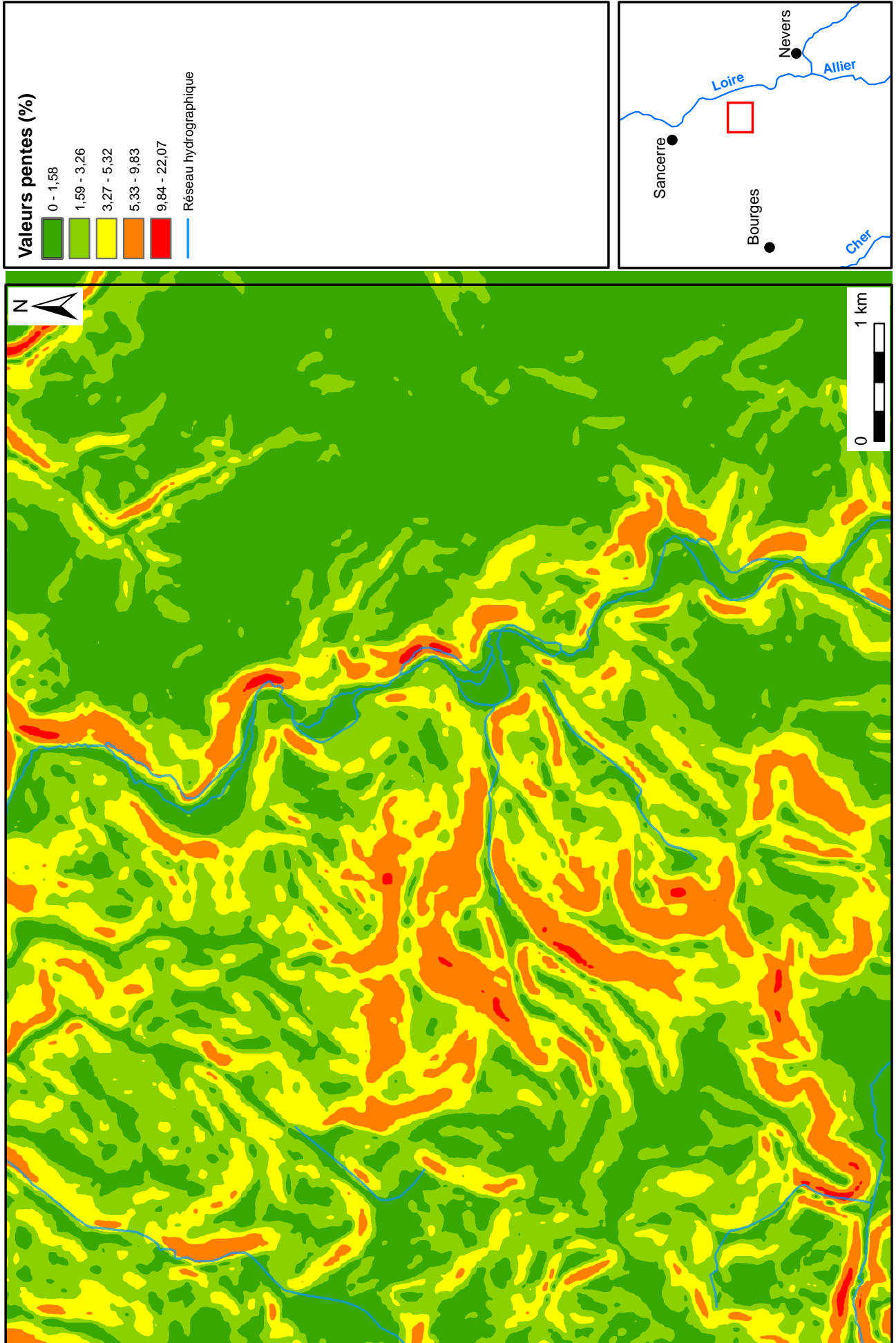
Emprise des prospections et contraintes

Carte 7



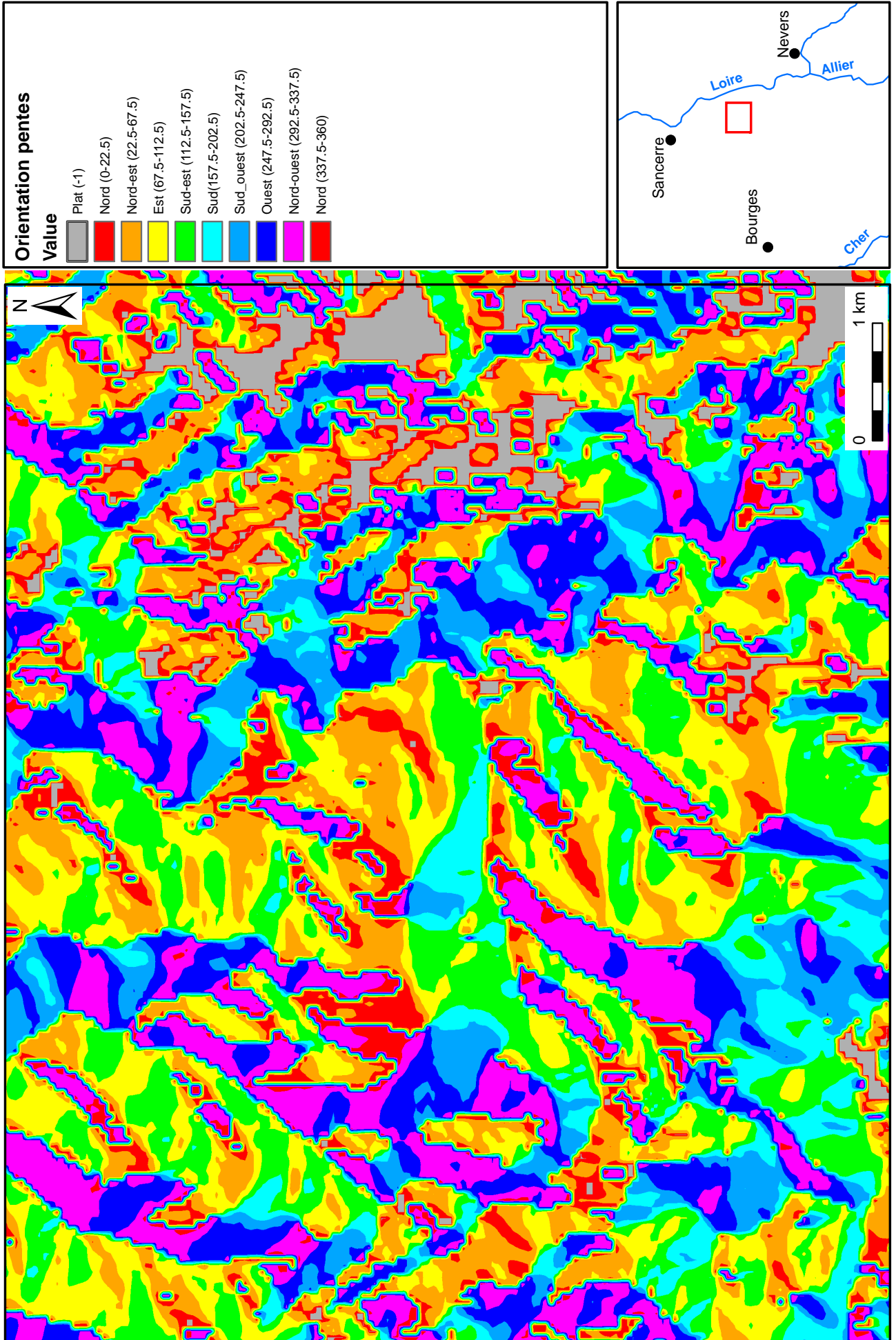
Intensité des pentes

Carte 8

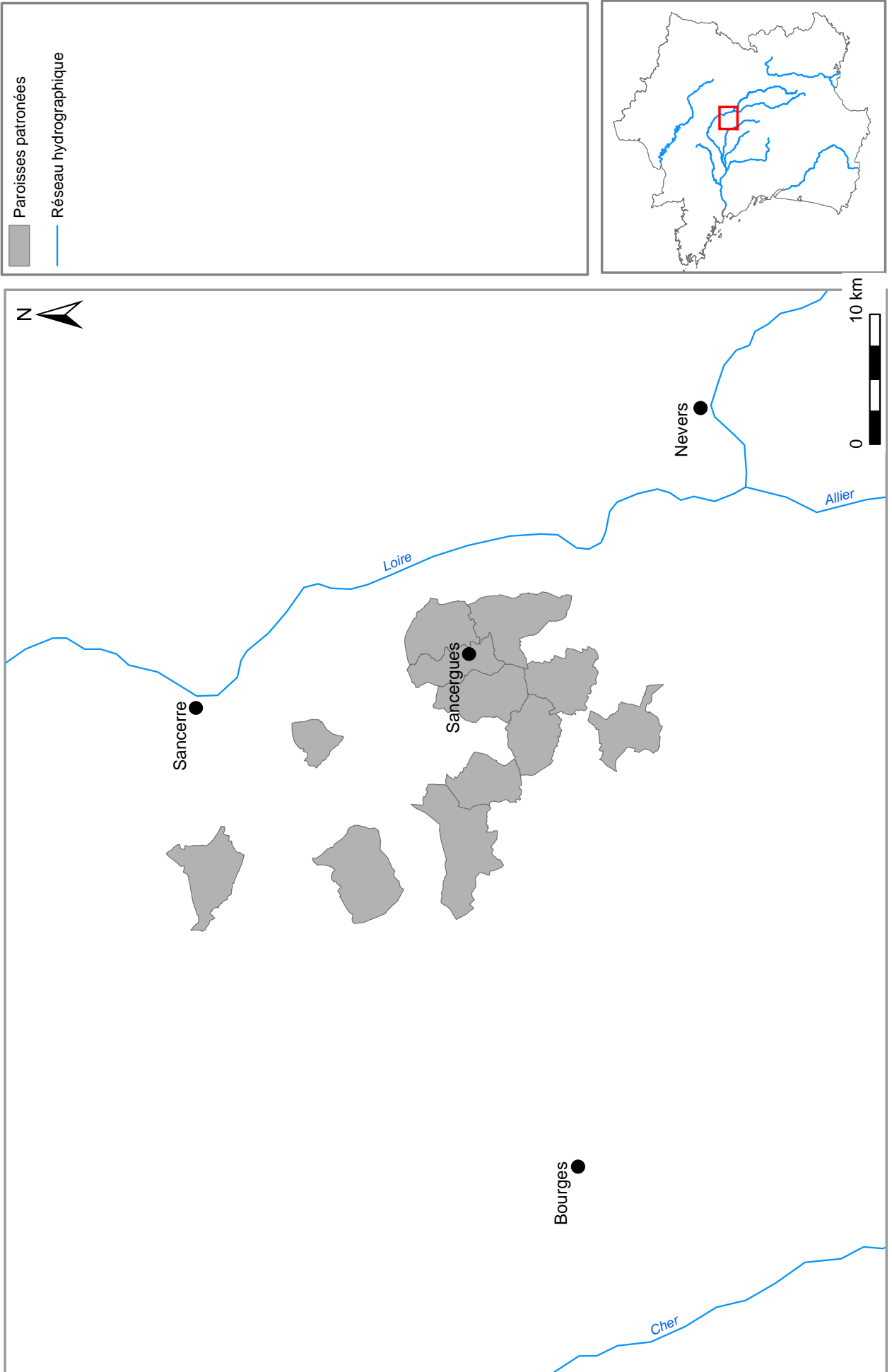


Exposition des versants

Carte 9

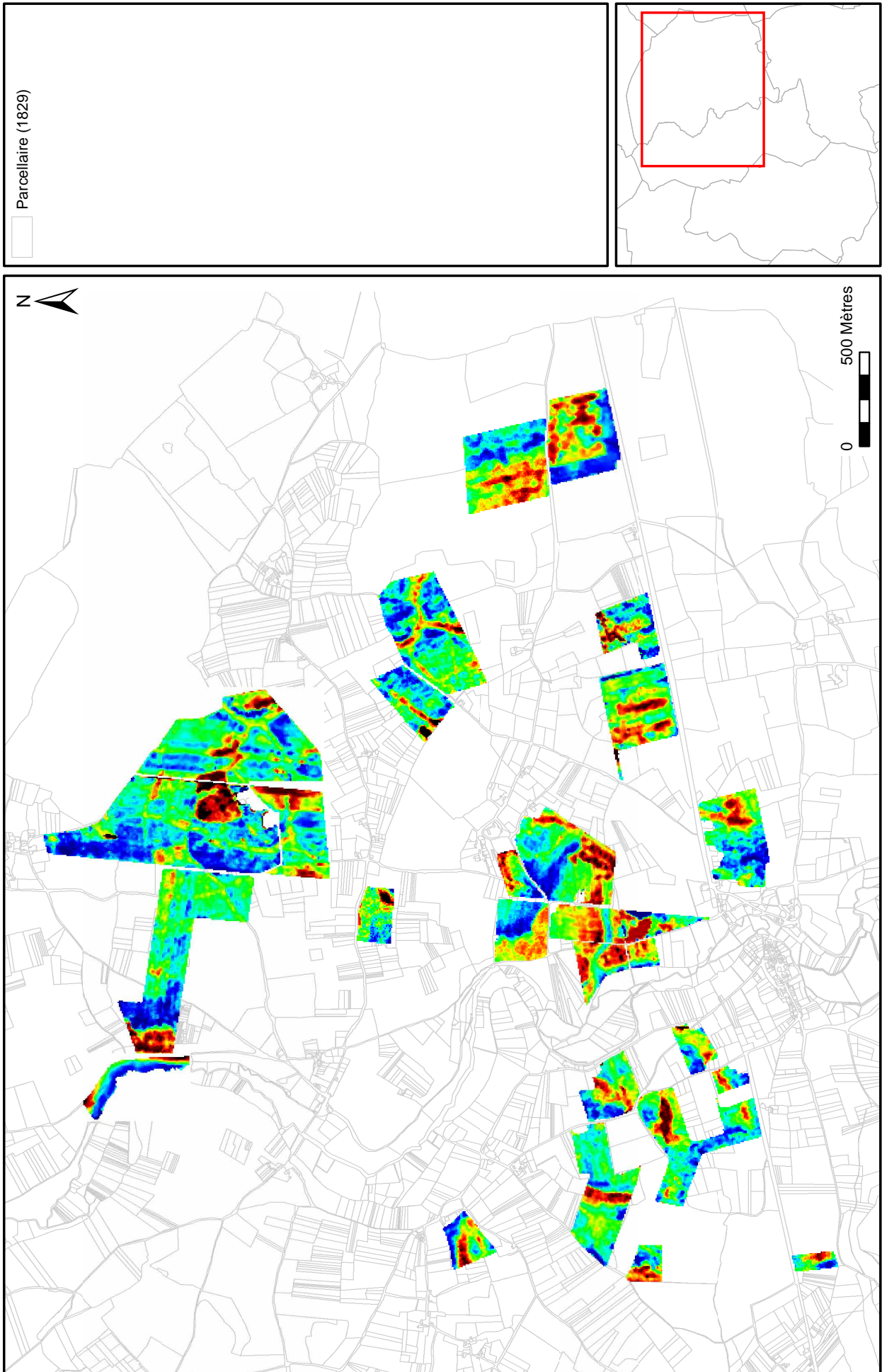


Carte 10 Paroisses sous le patronage du chapitre Saint-Cyr de Sancergues



Emprise des données géophysiques disponibles

Carte 11



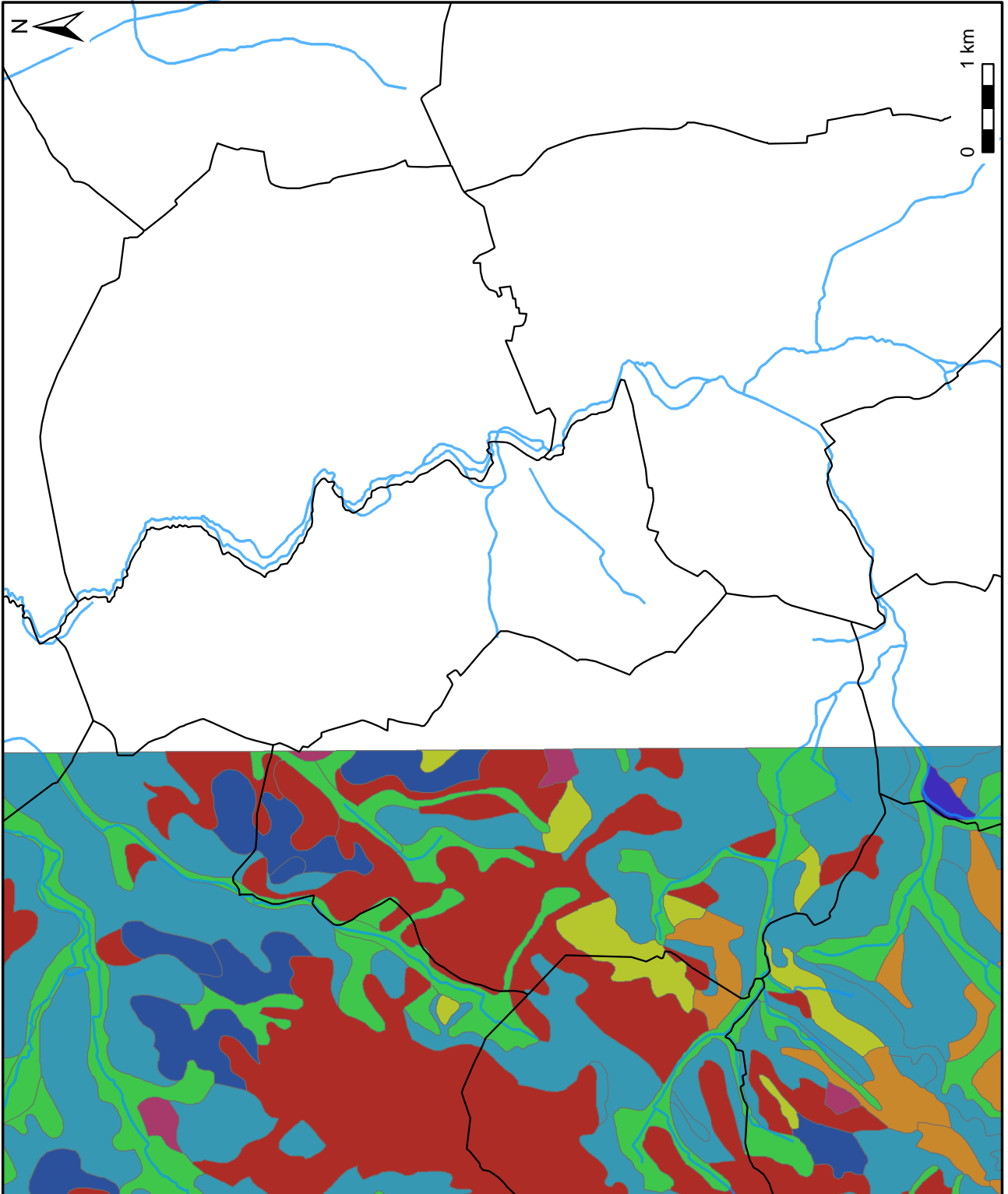
Localisation des prélèvements géochimiques

Carte 12



Couverture des données pédologiques

Carte 13

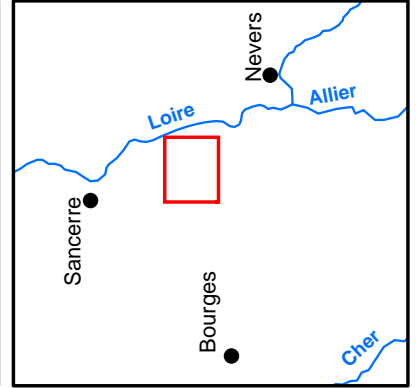


Données pédologiques

Description des sols

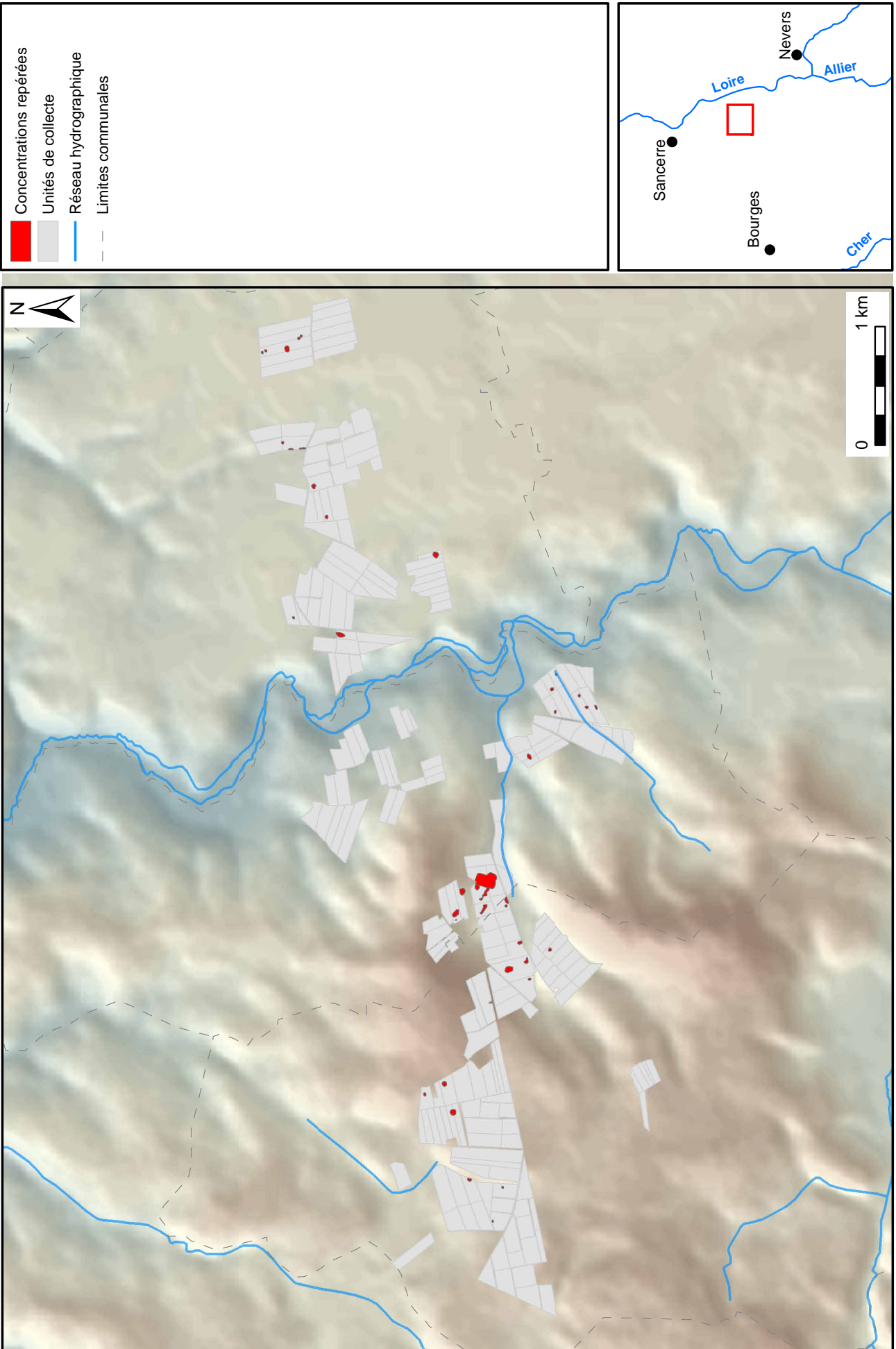
Type 1 : Sans données
Type 2 : sols alluviaux et colluviaux
Type 3 : sols des zones humides (D)
Type 5 : sols peu profonds et caillouteux (PF à D)
Type 6 : sols limoneux, sablo-limoneux et hydromorphes (PF à D)
Type 7 : sols argileux et hydromorphes (PF à D)
Type 8 : sols limono-argileux, limono argilo-sableux et hydromorphes (PF)
Type 9 : sols limoneux et sablo-limoneux (PF à F)
Type 10 : sols argileux (PF à F)
Type 11 : sols limono-argileux et limono argilo-sableux (F)

Réseau hydrographique
Limites communales



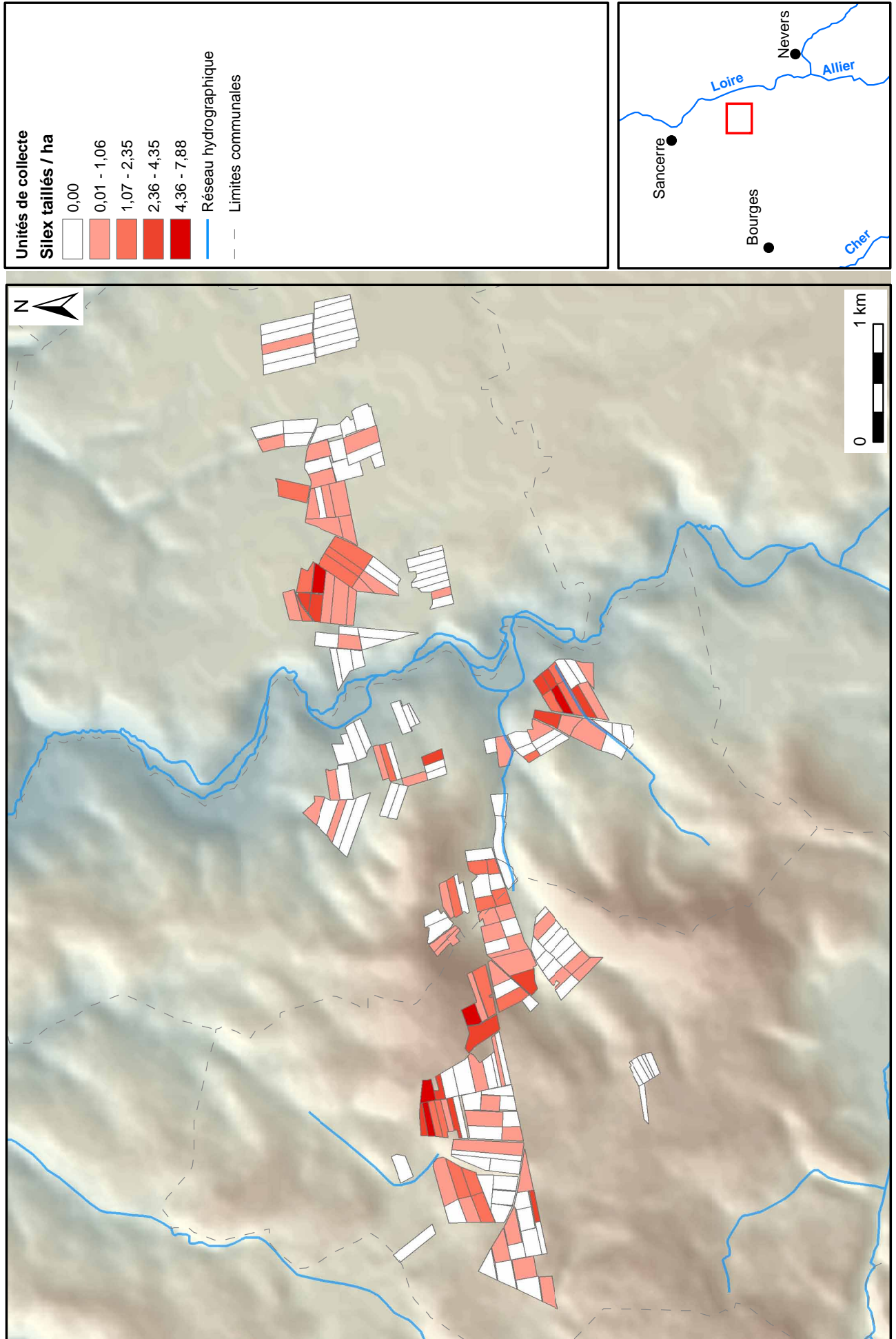
Concentrations de mobilier repérées

Carte 14



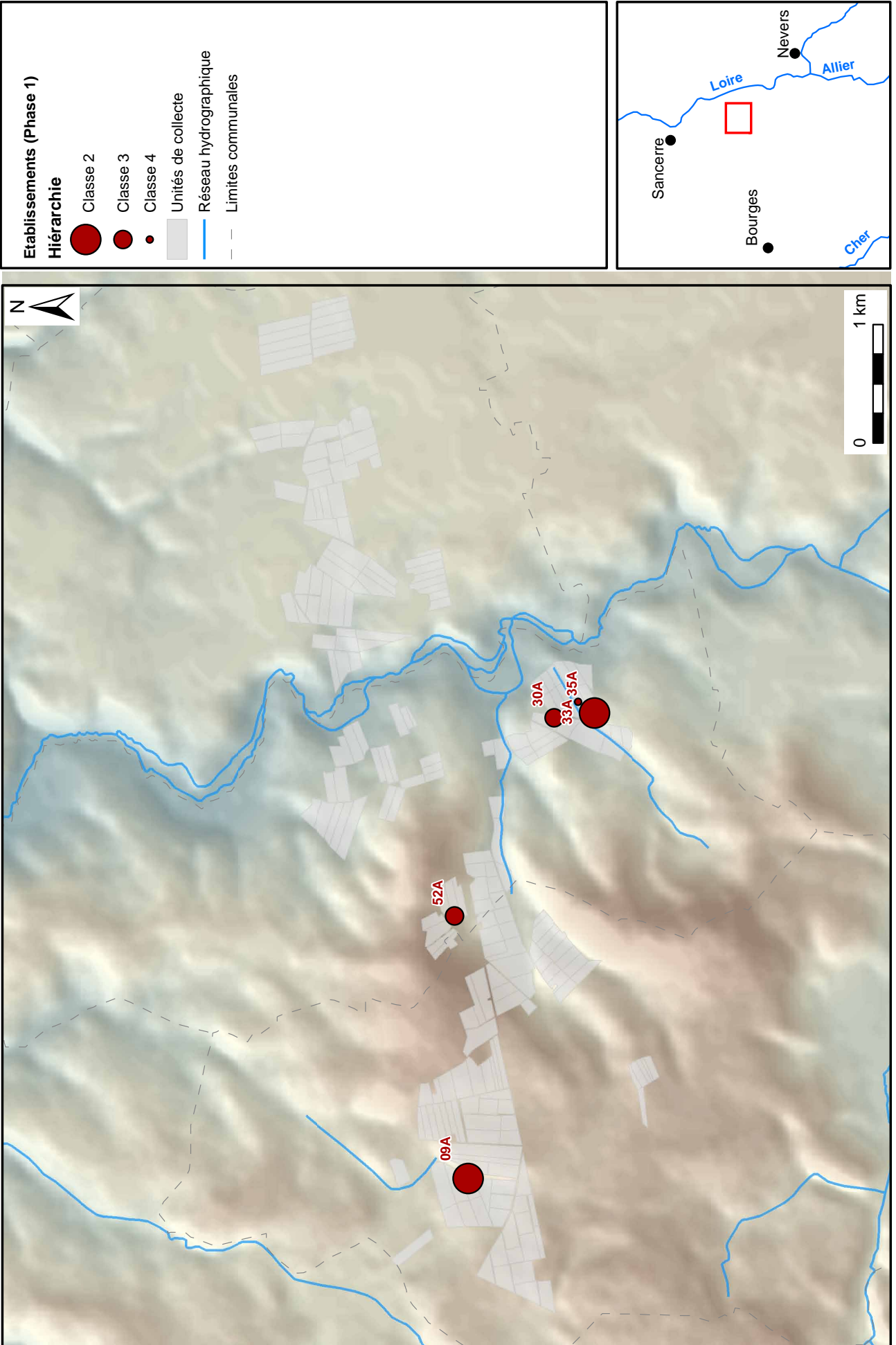
Répartition des silex taillés

Carte 15



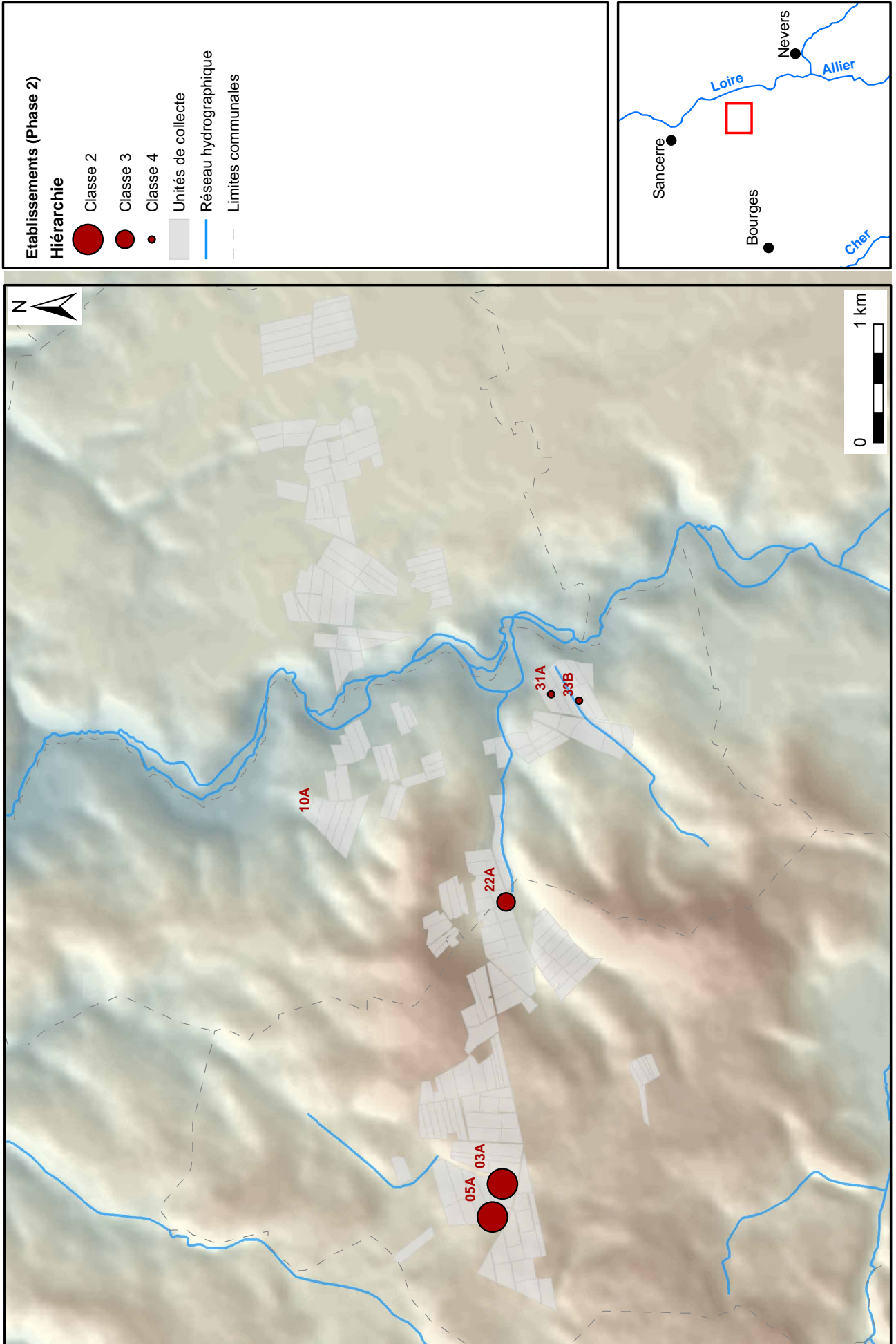
Hiérarchie des établissements (5e s. av. n.e. - 1er s. av. n.e.)

Carte 16



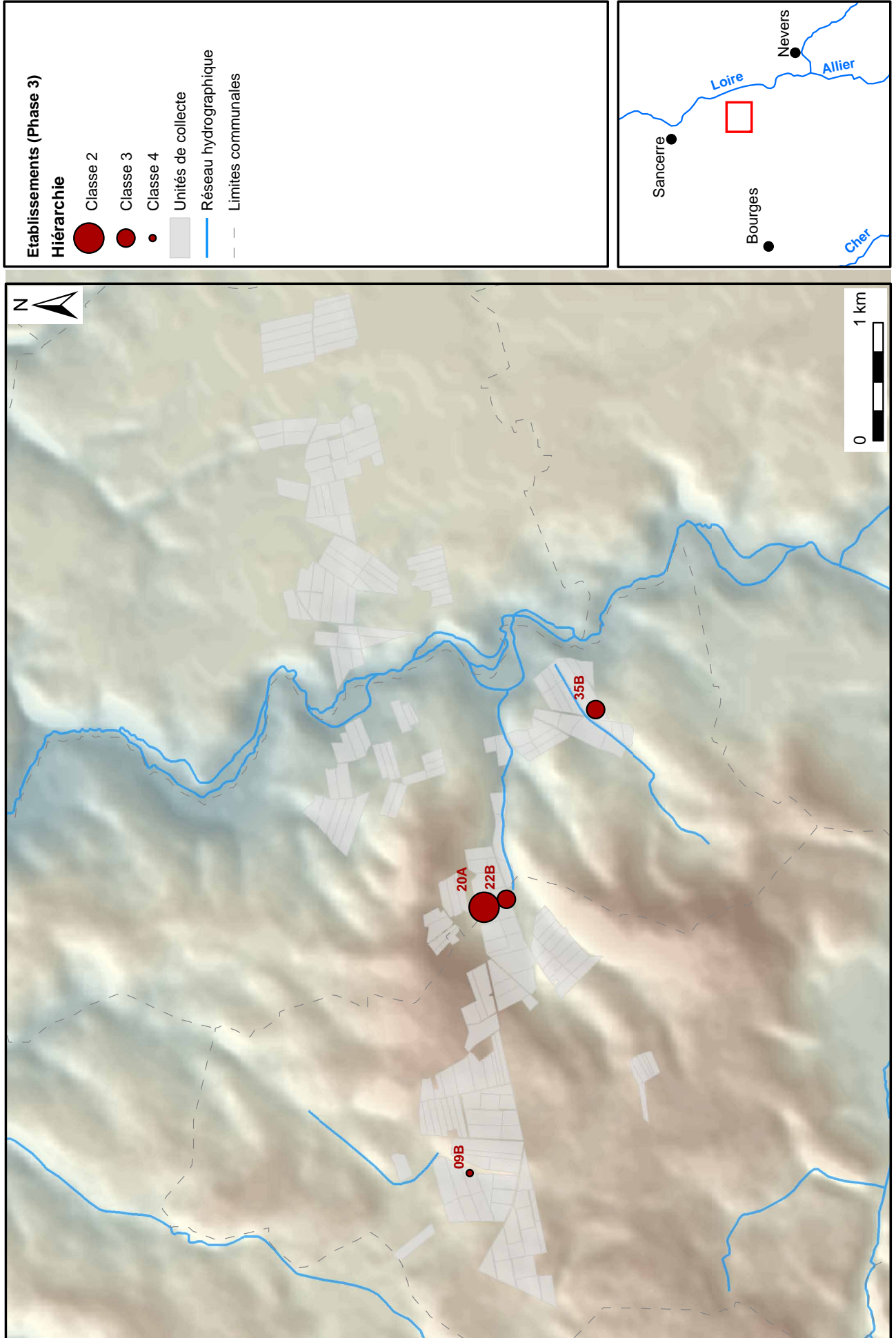
Hiérarchie des établissements (1er - 3e s.)

Carte 17



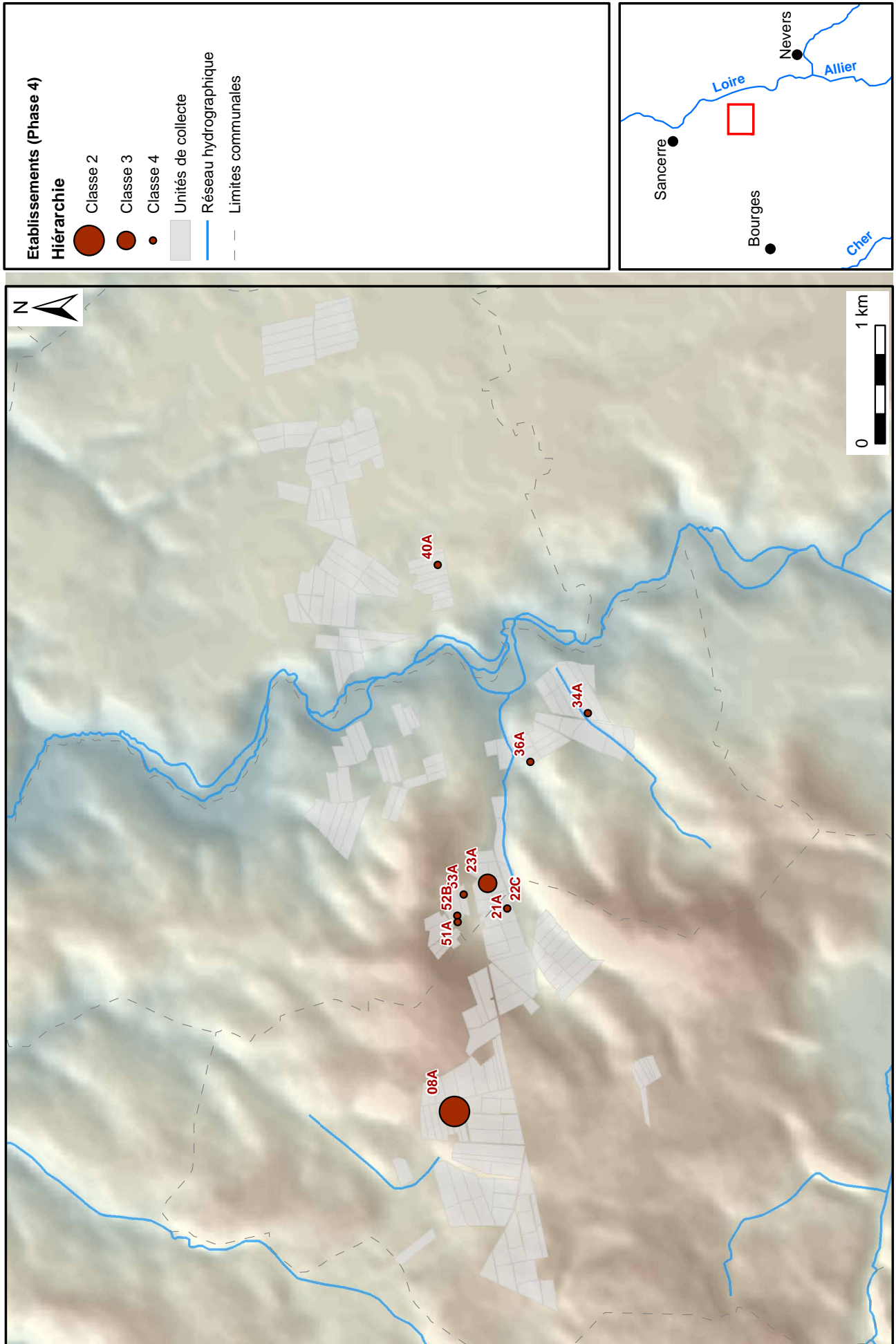
Hiérarchie des établissements (4e - 7e s.)

Carte 18



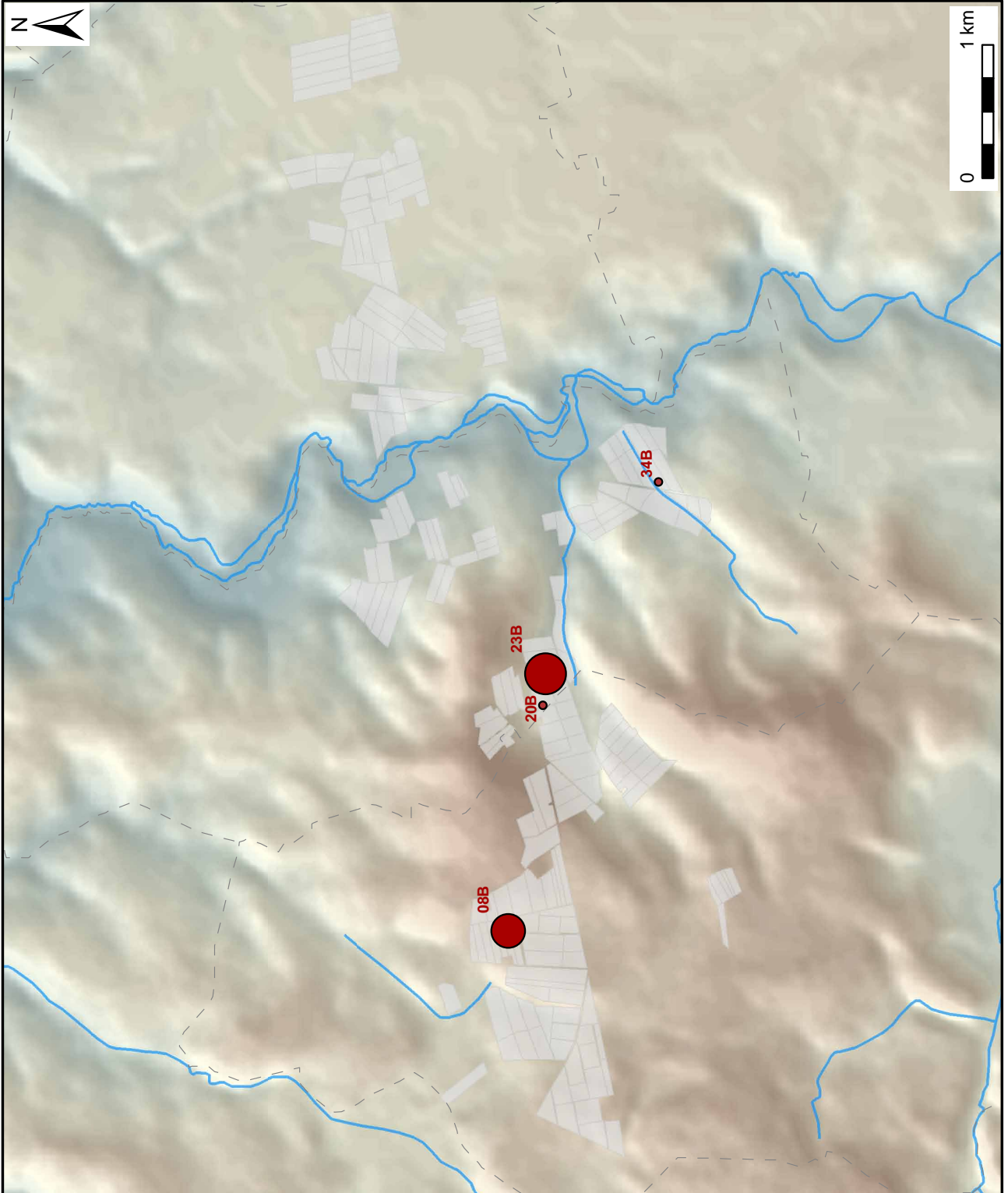
Hiérarchie des établissements (8e - 10e s.)

Carte 19



Hiérarchie des établissements (11e - 15e s.)

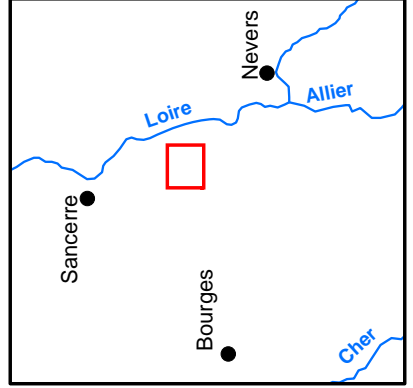
Carte 20



Etablissements (Phase 5)

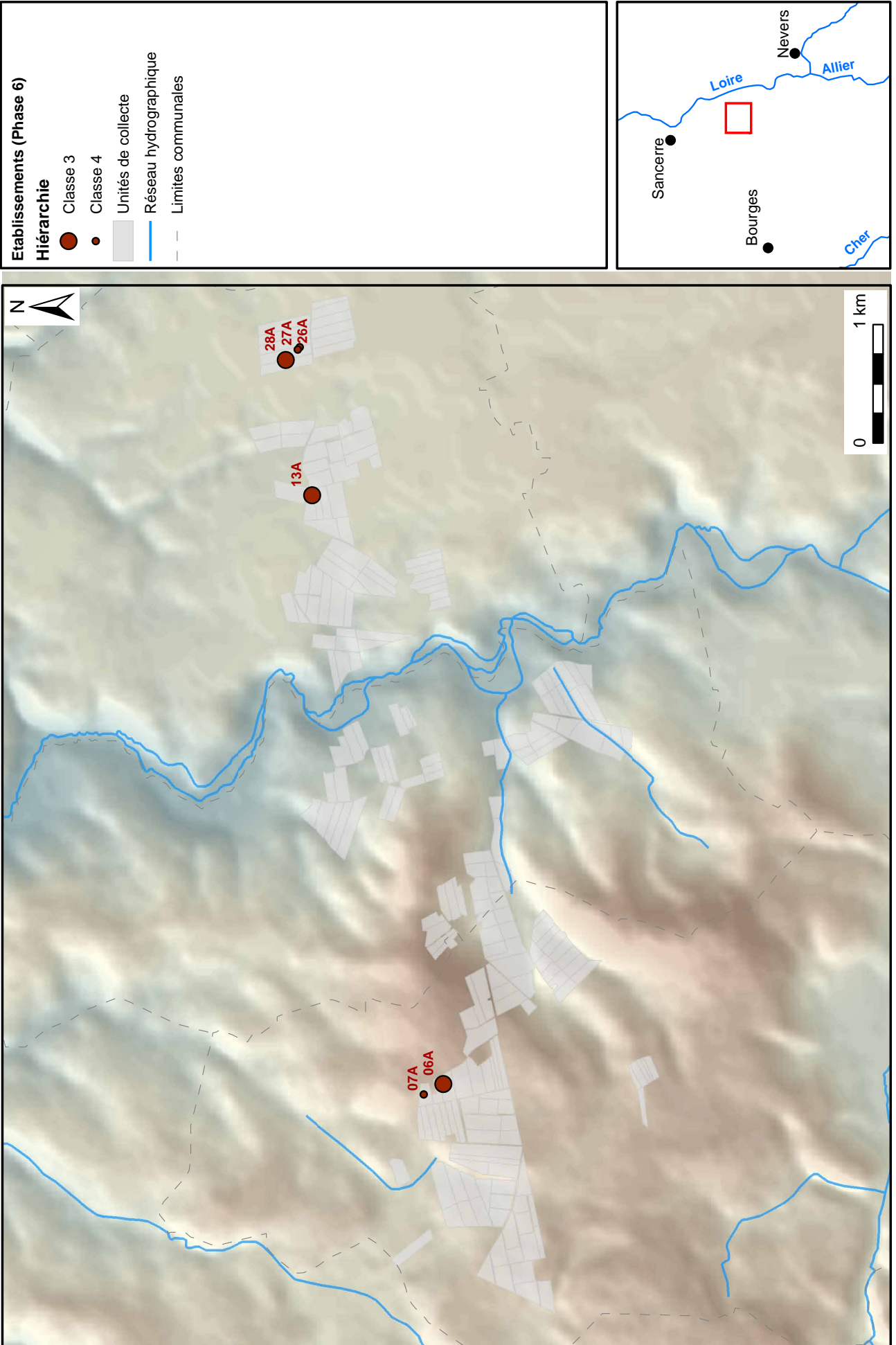
Hiérarchie

- Classe 1
- Classe 2
- Classe 4
- Unités de collecte
- Réseau hydrographique
- - Limites communales



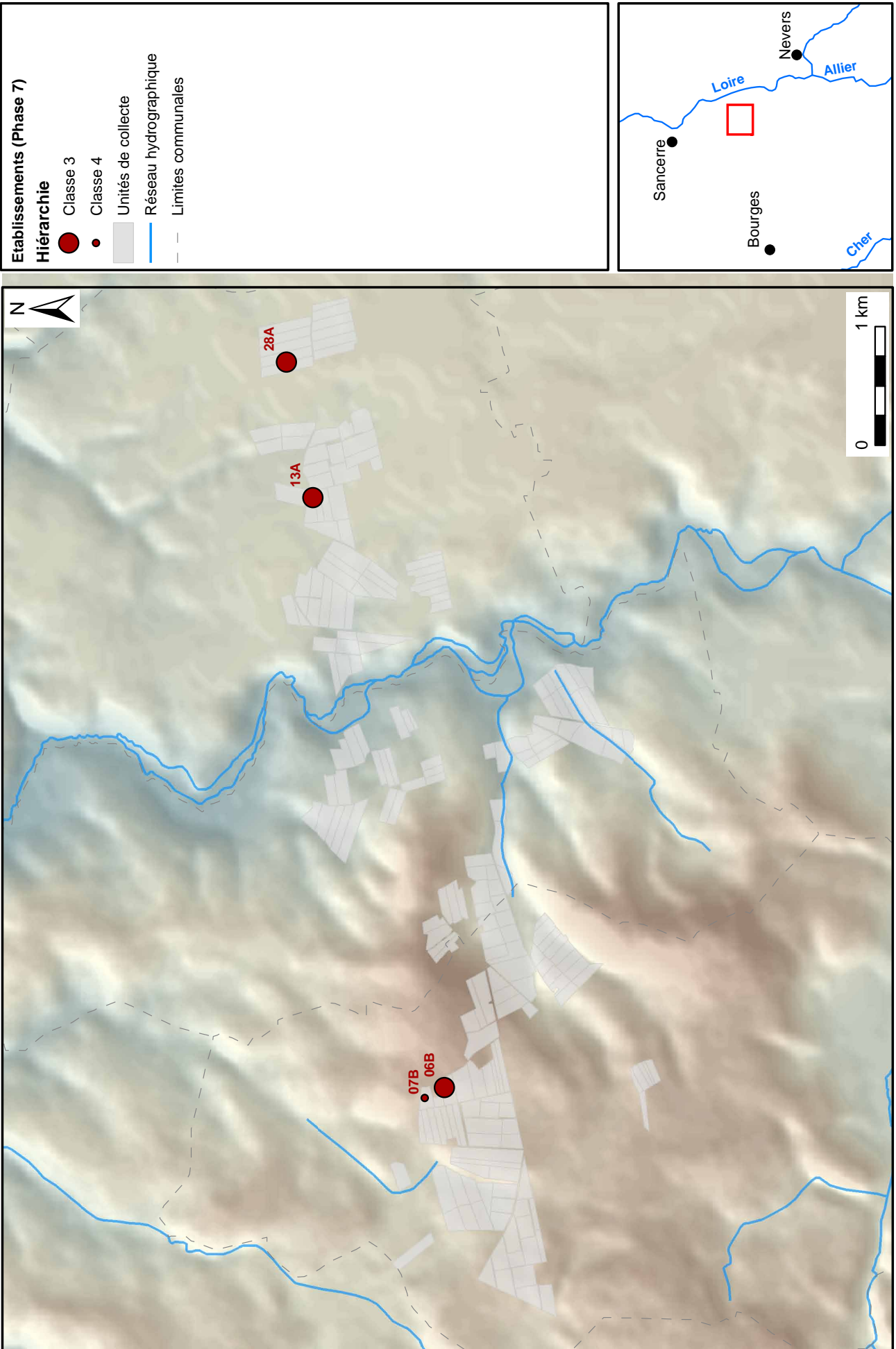
Hiérarchie des établissements (16e - 18e s.)

Carte 21



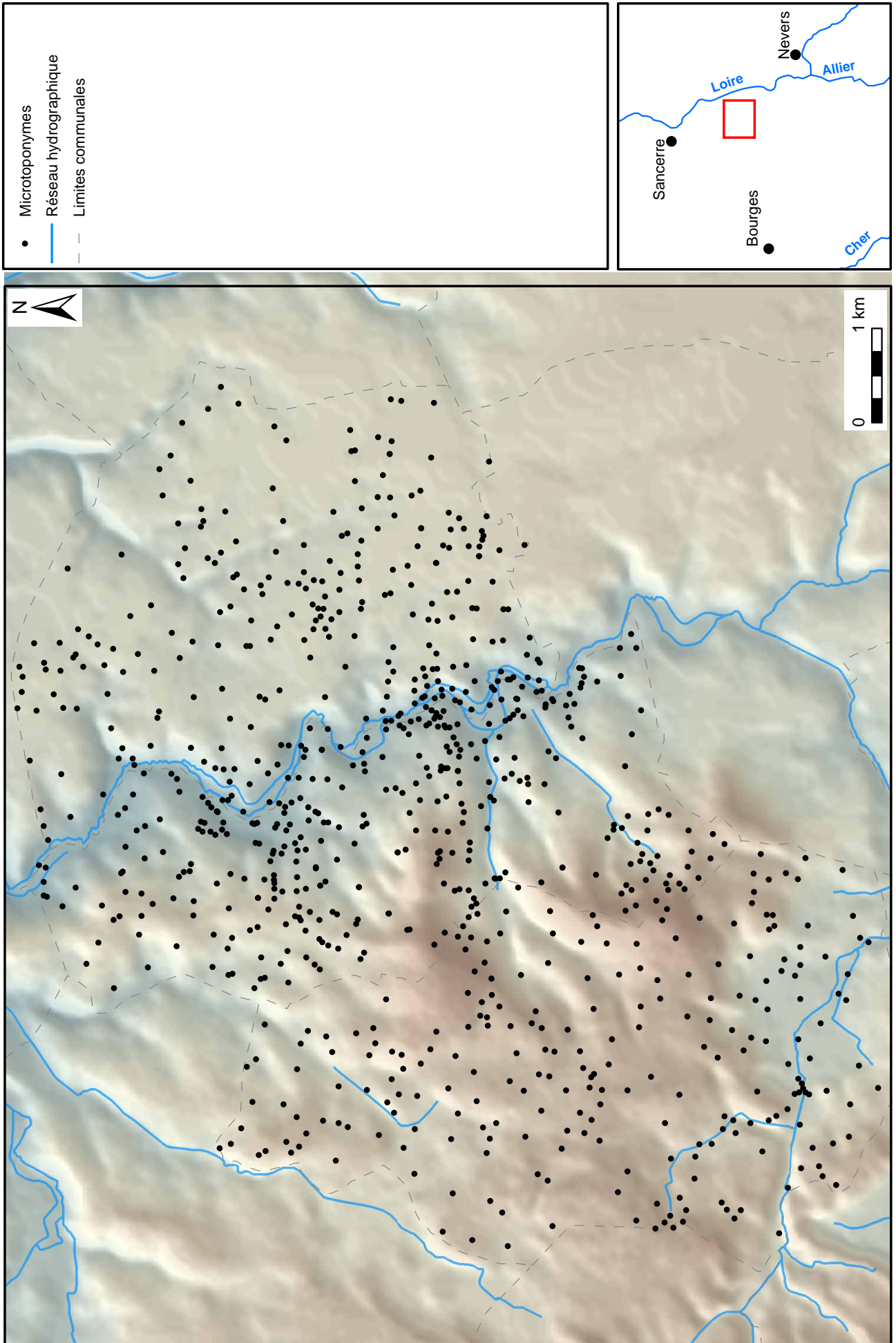
Hiérarchie des établissements (19e - 20e s.)

Carte 22



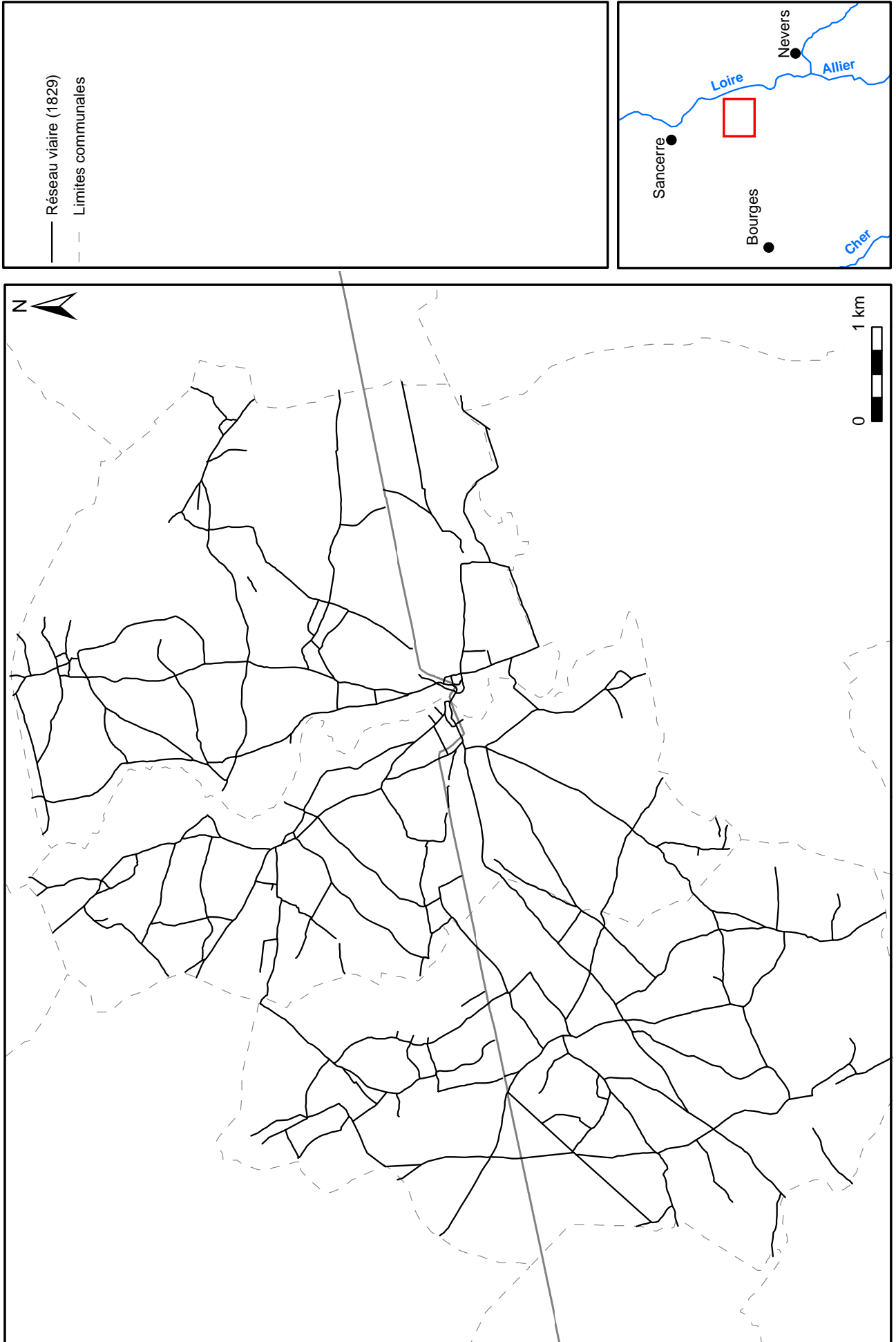
Base de donnée microtoponymique localisée

Carte 23



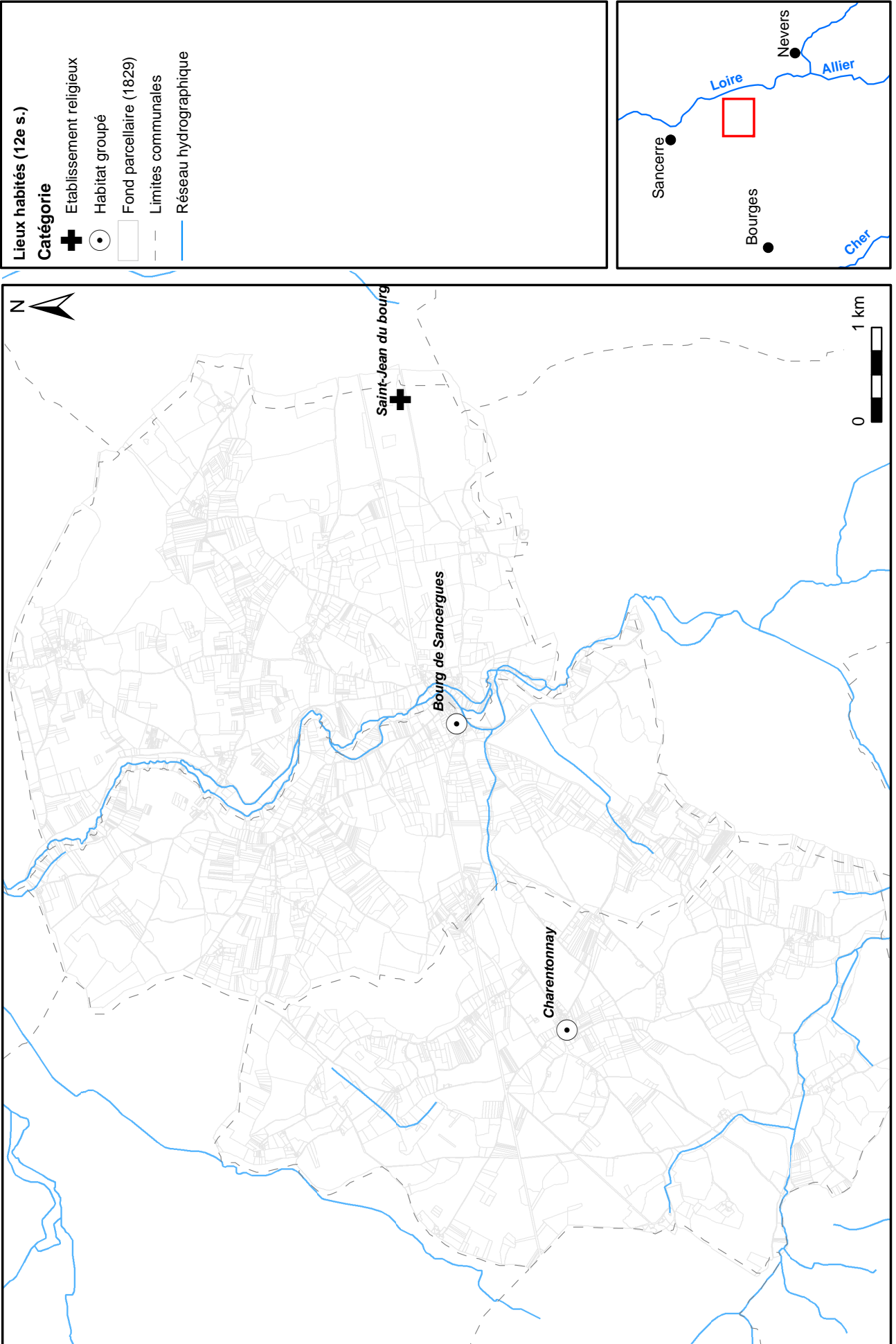
Réseau viaire (1829)

Carte 24



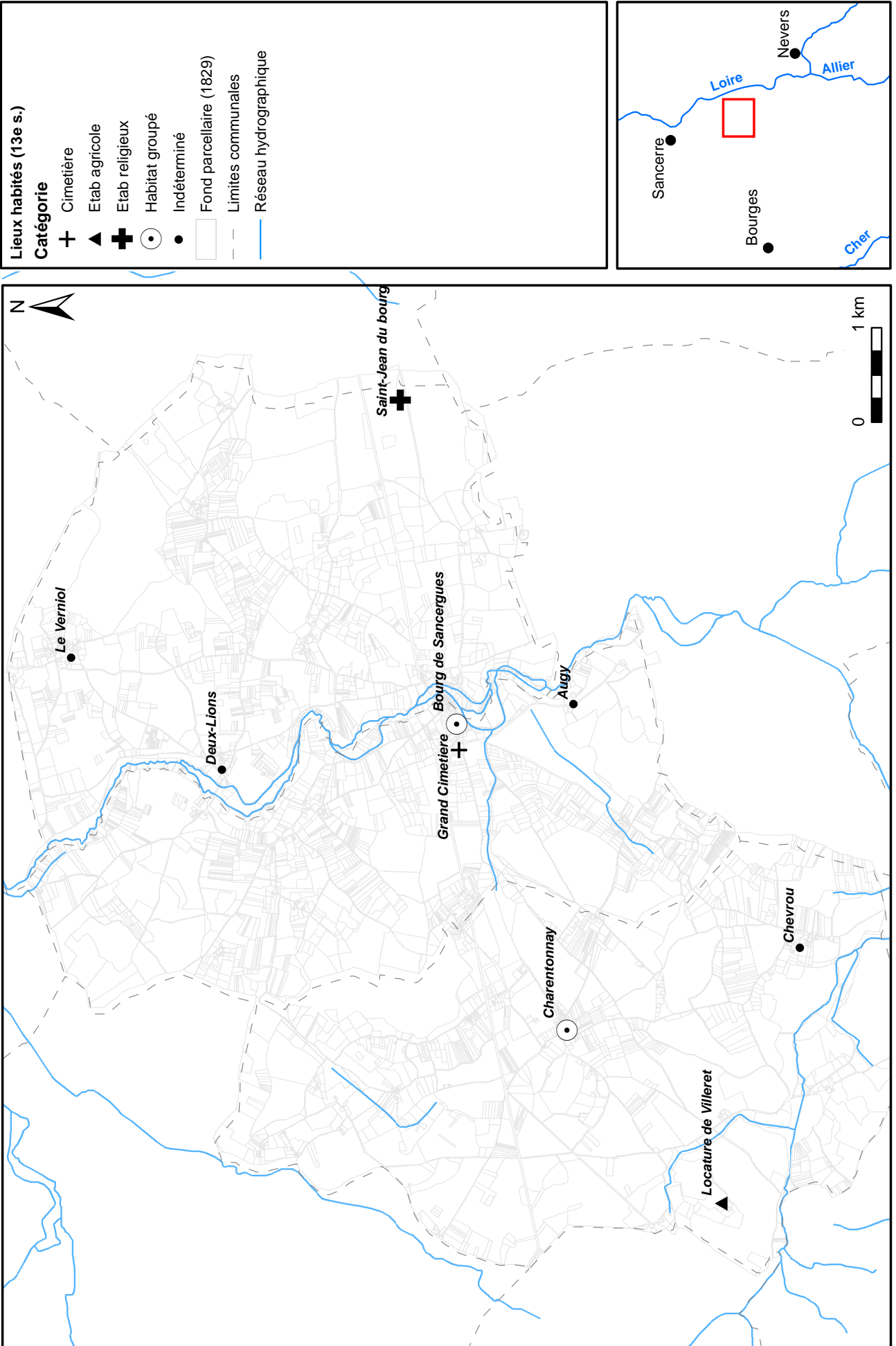
Lieux habités mentionnés dans les sources écrites (12e s.)

Carte 25



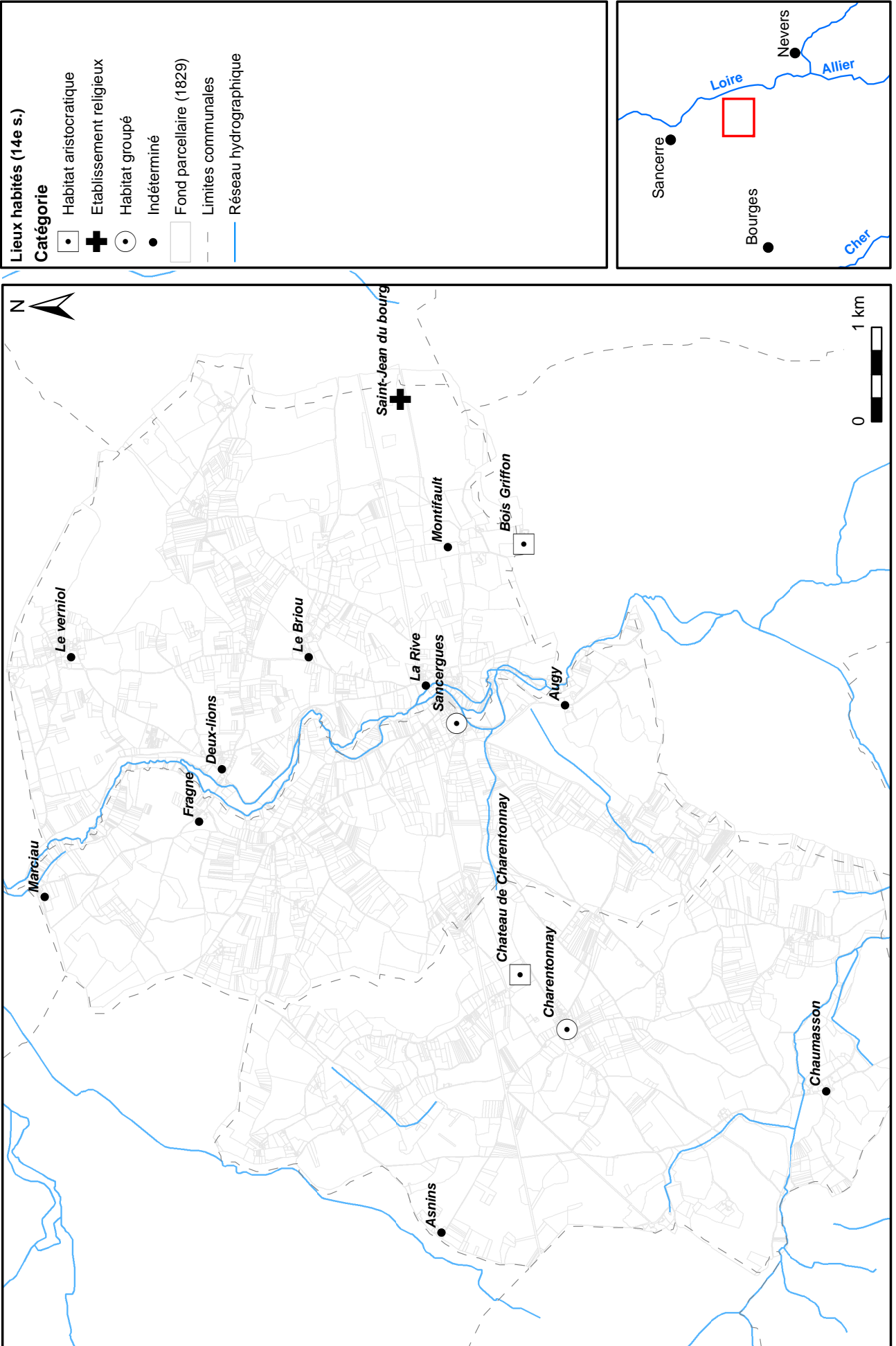
Lieux habités mentionnés dans les sources écrites (13e s.)

Carte 26



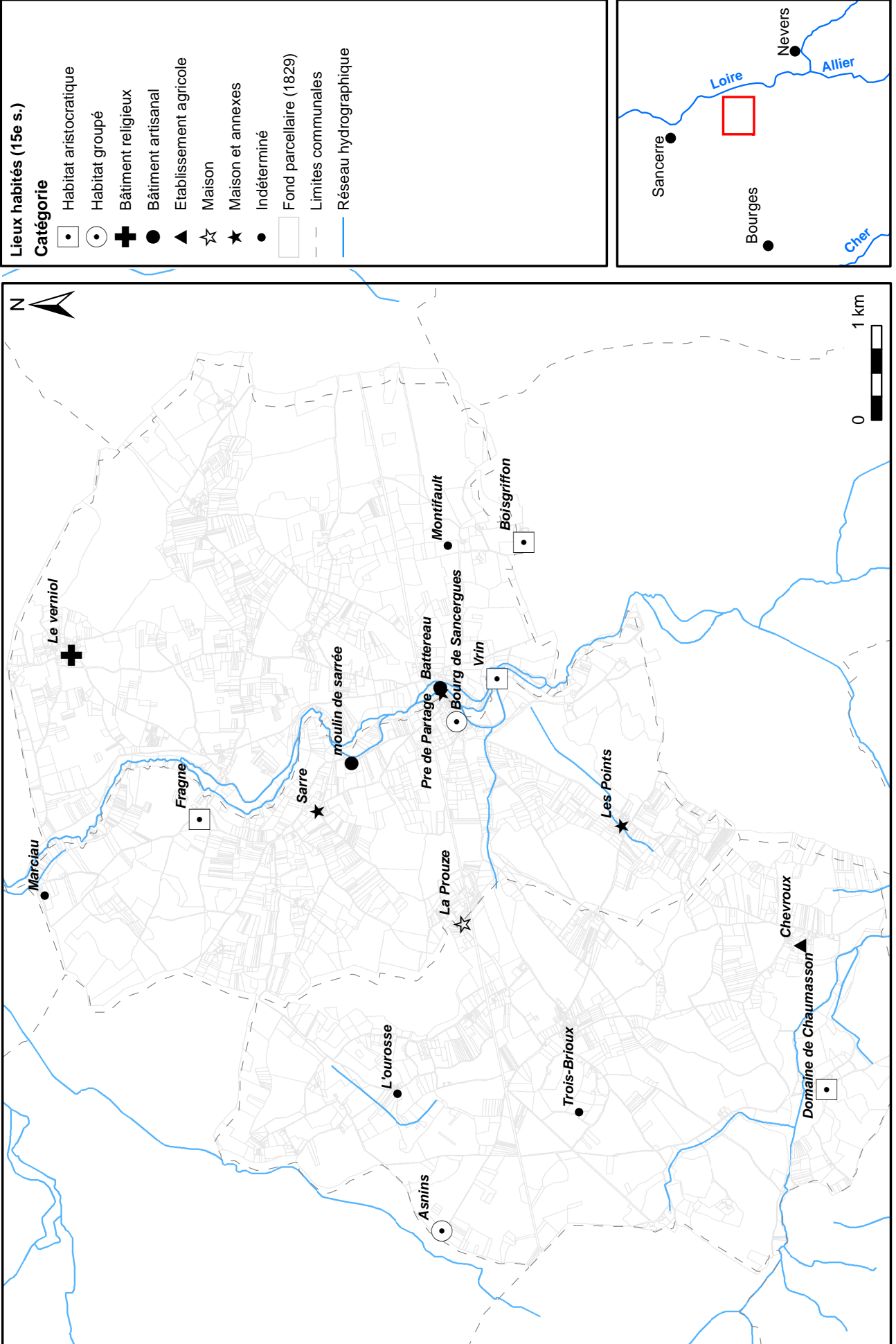
Lieux habités mentionnés dans les sources écrites (14e s.)

Carte 27



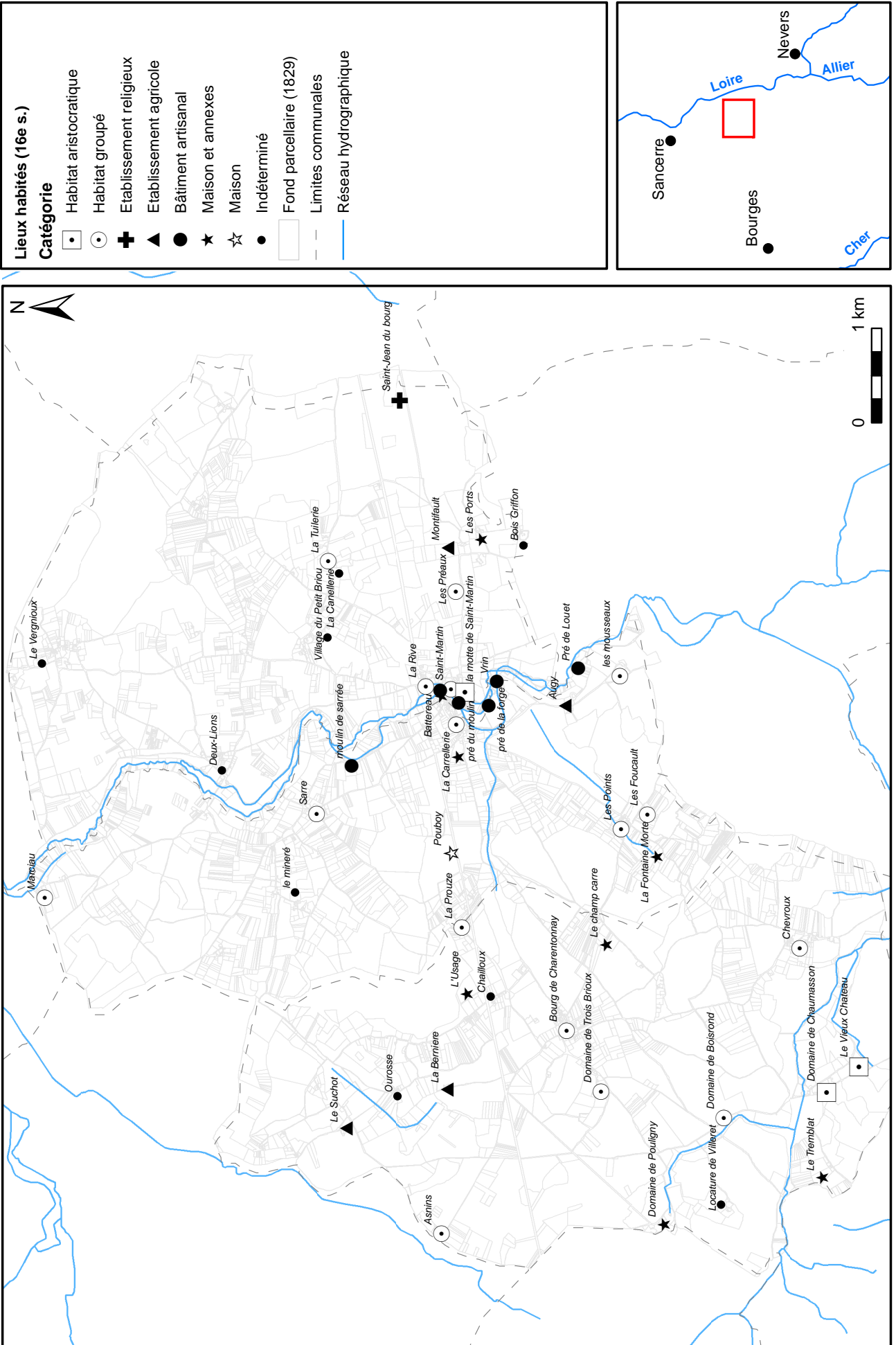
Lieux habités mentionnés dans les sources écrites (15e s.)

Carte 28



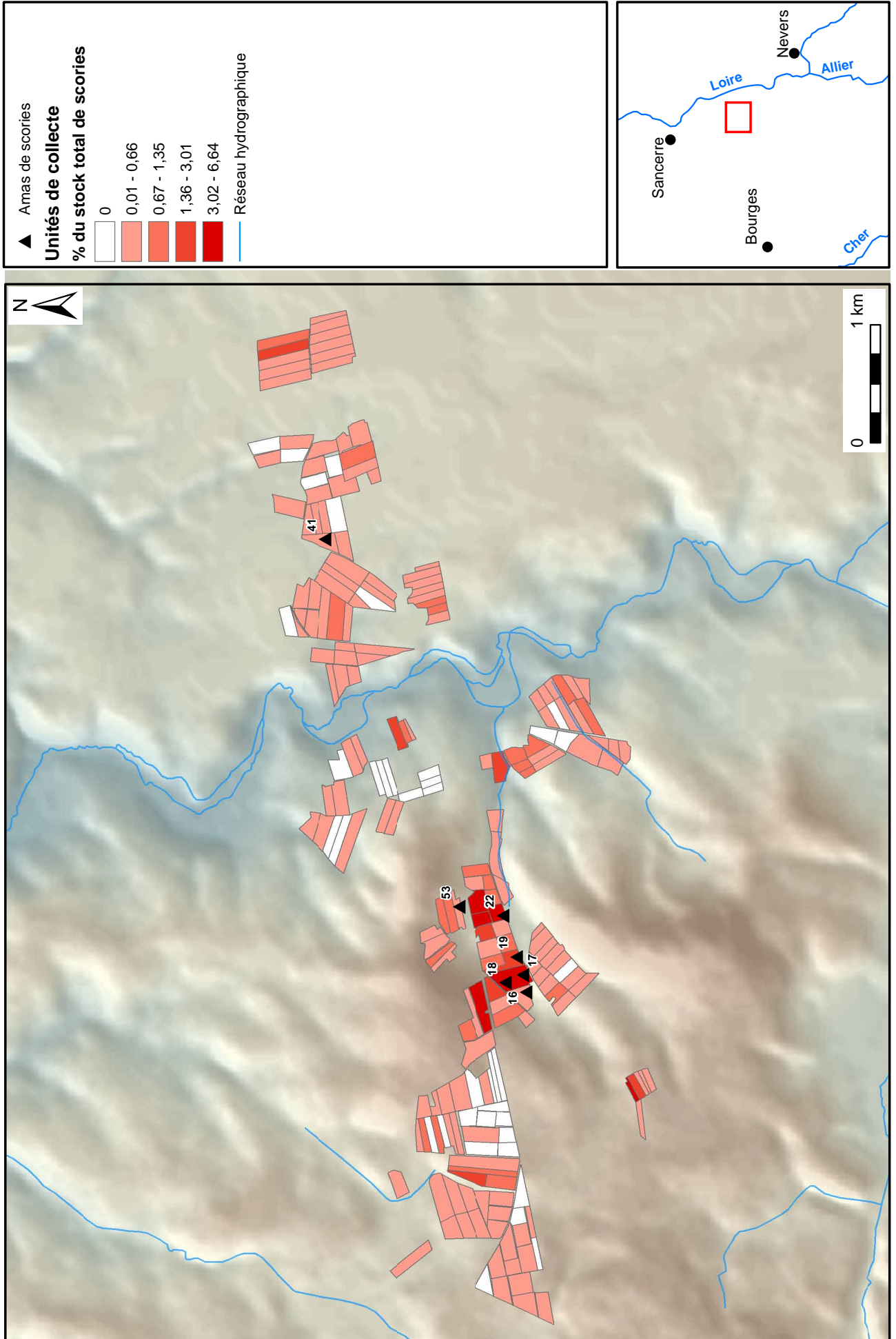
Lieux habités mentionnés dans les sources écrites (16e s.)

Carte 29



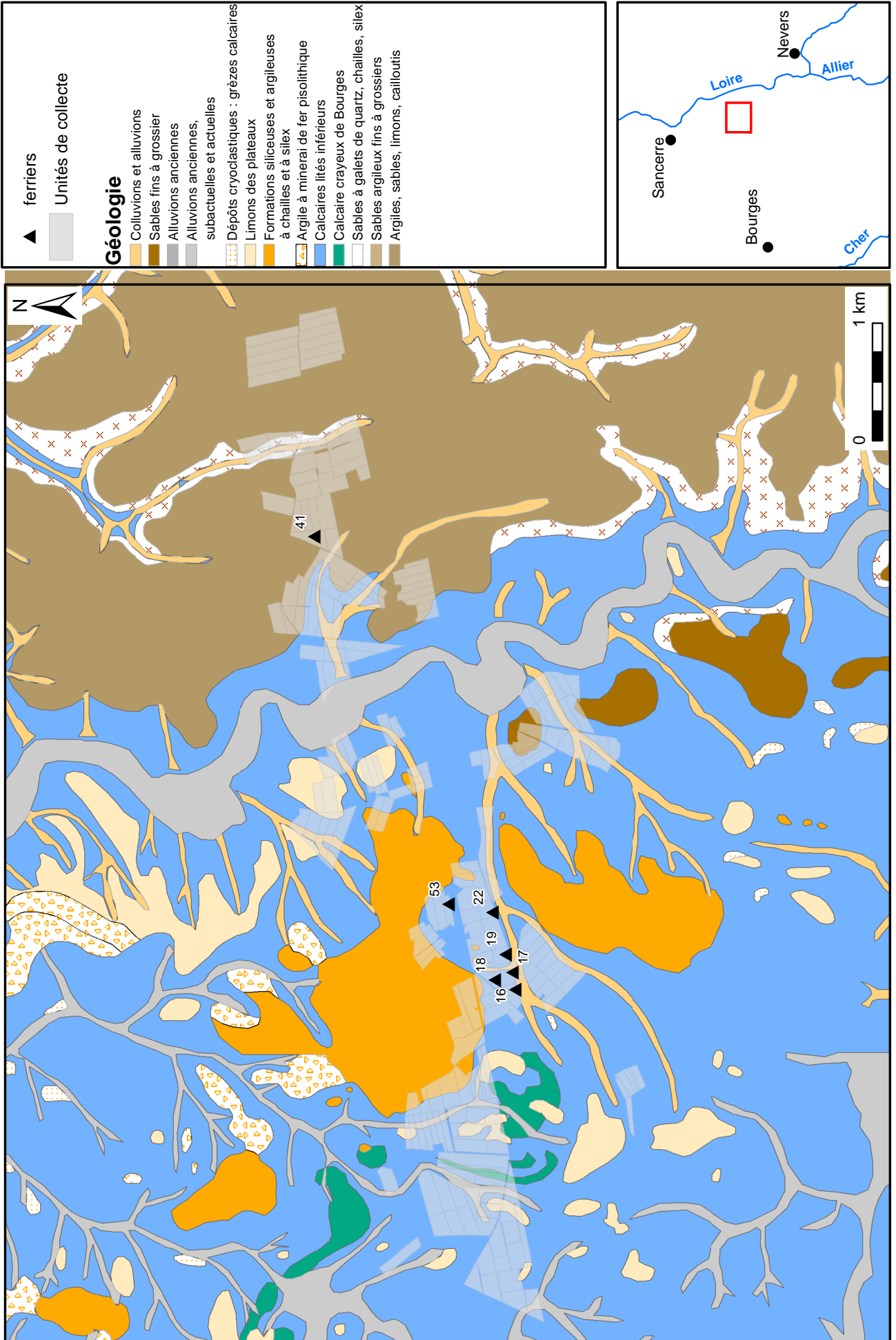
Amas de scories et présence diffuse hors-site.

Carte 31



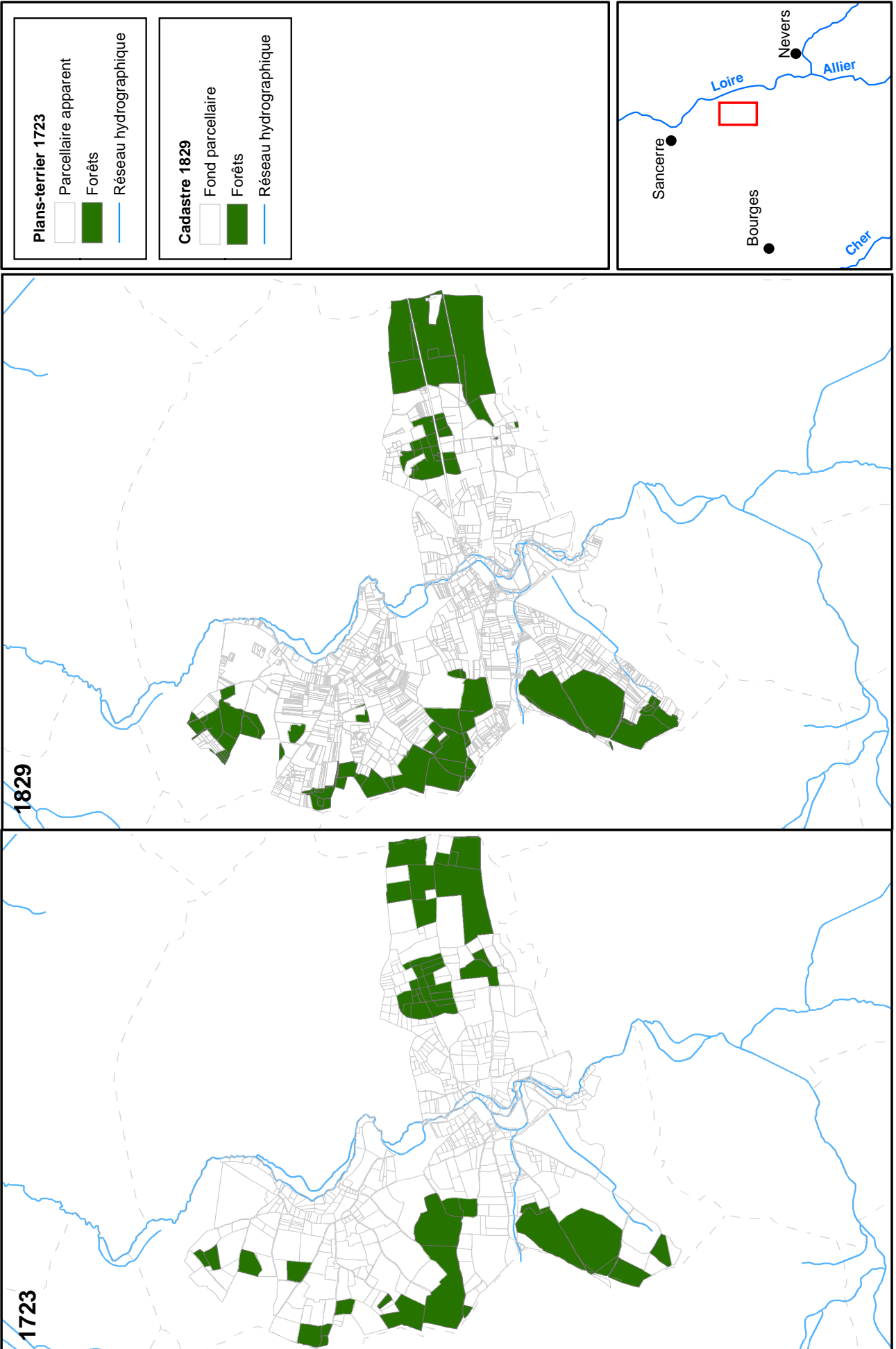
Amas de scories et nature des substrats

Carte 32



Evolution des espaces boisés (1723-1829)

Carte 33



Le paysage d'après les sources écrites (15e s.)

Carte 36

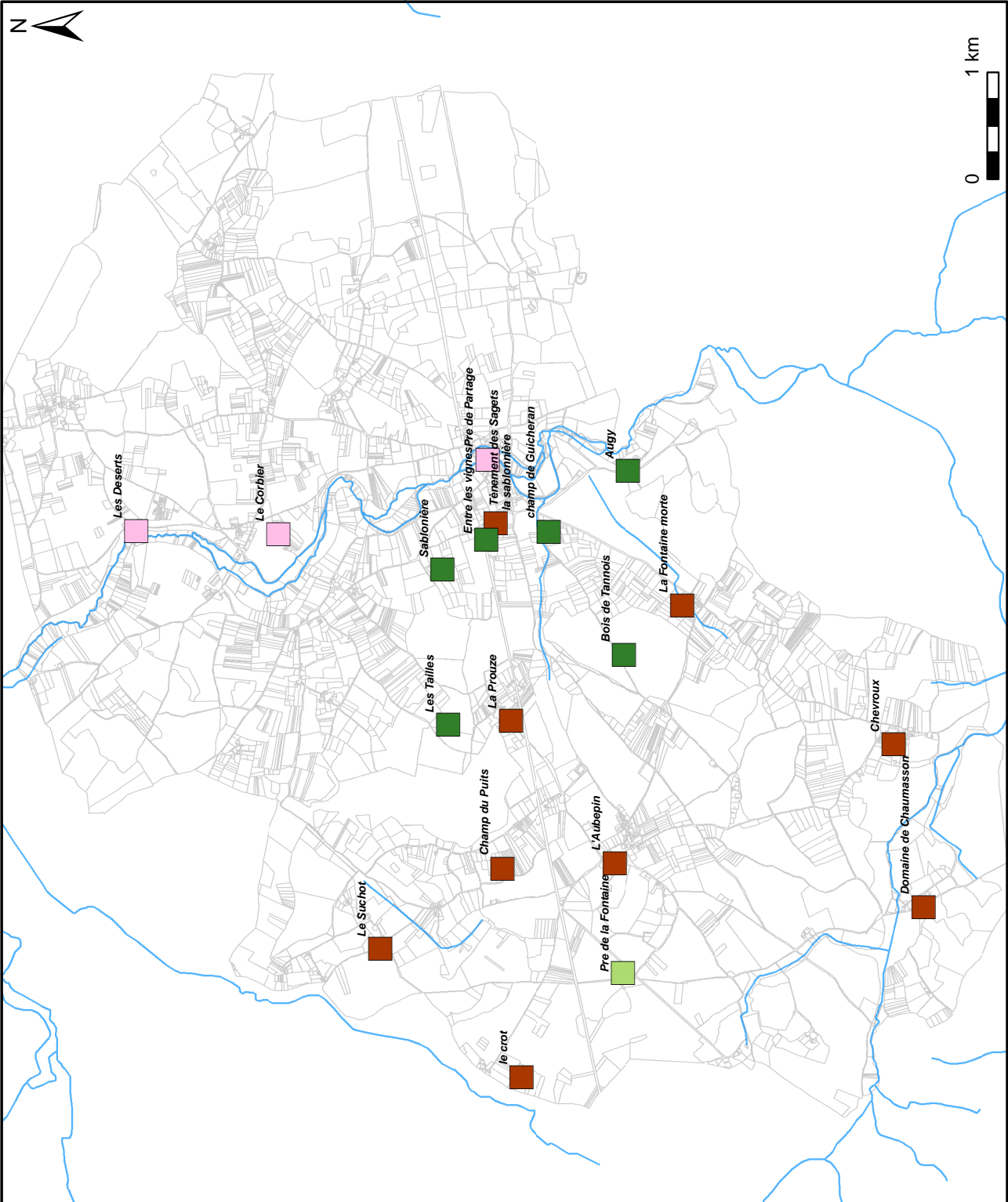
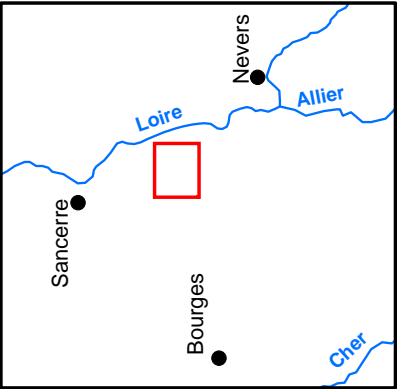
Éléments paysagers (15e s.)

Nature

- Bois
- Pré
- Terre arable
- Vignes et vergers

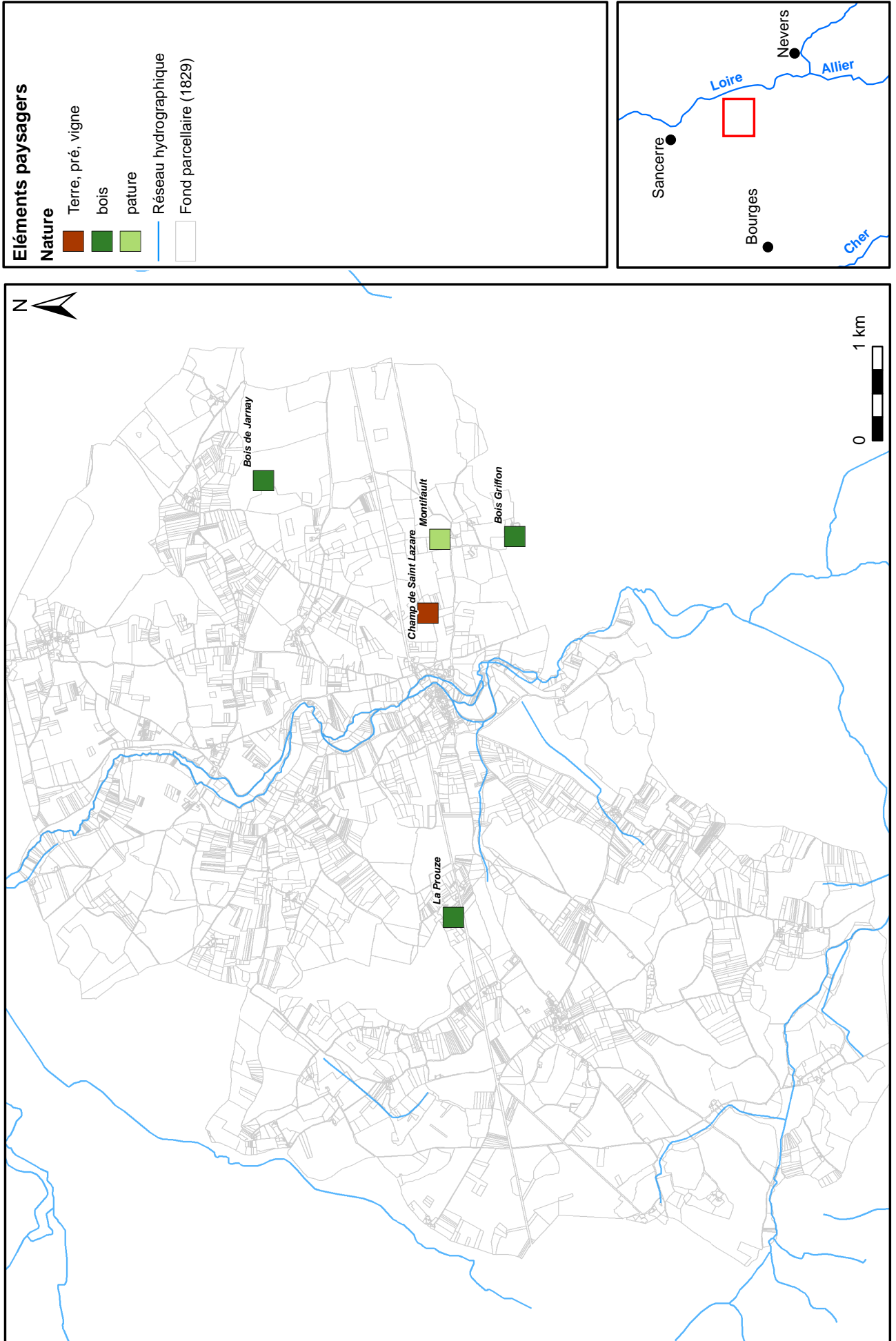
Infrastructure

- Réseau hydrographique
- Fond parcellaire (1829)



Le paysage d'après les sources écrites (14e s.)

Carte 37



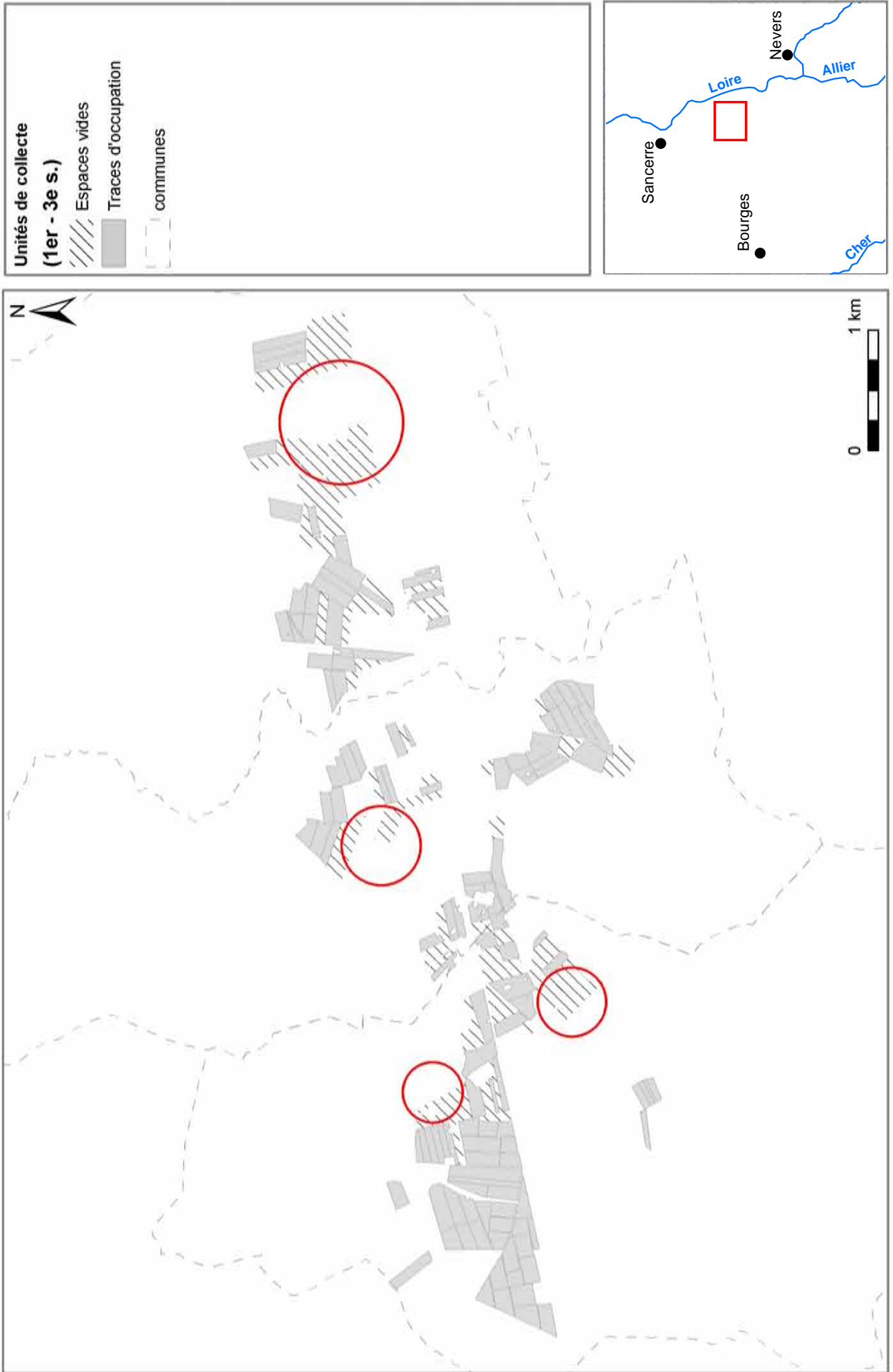
Espaces vides d'occupation (Phase 1)

Carte 38



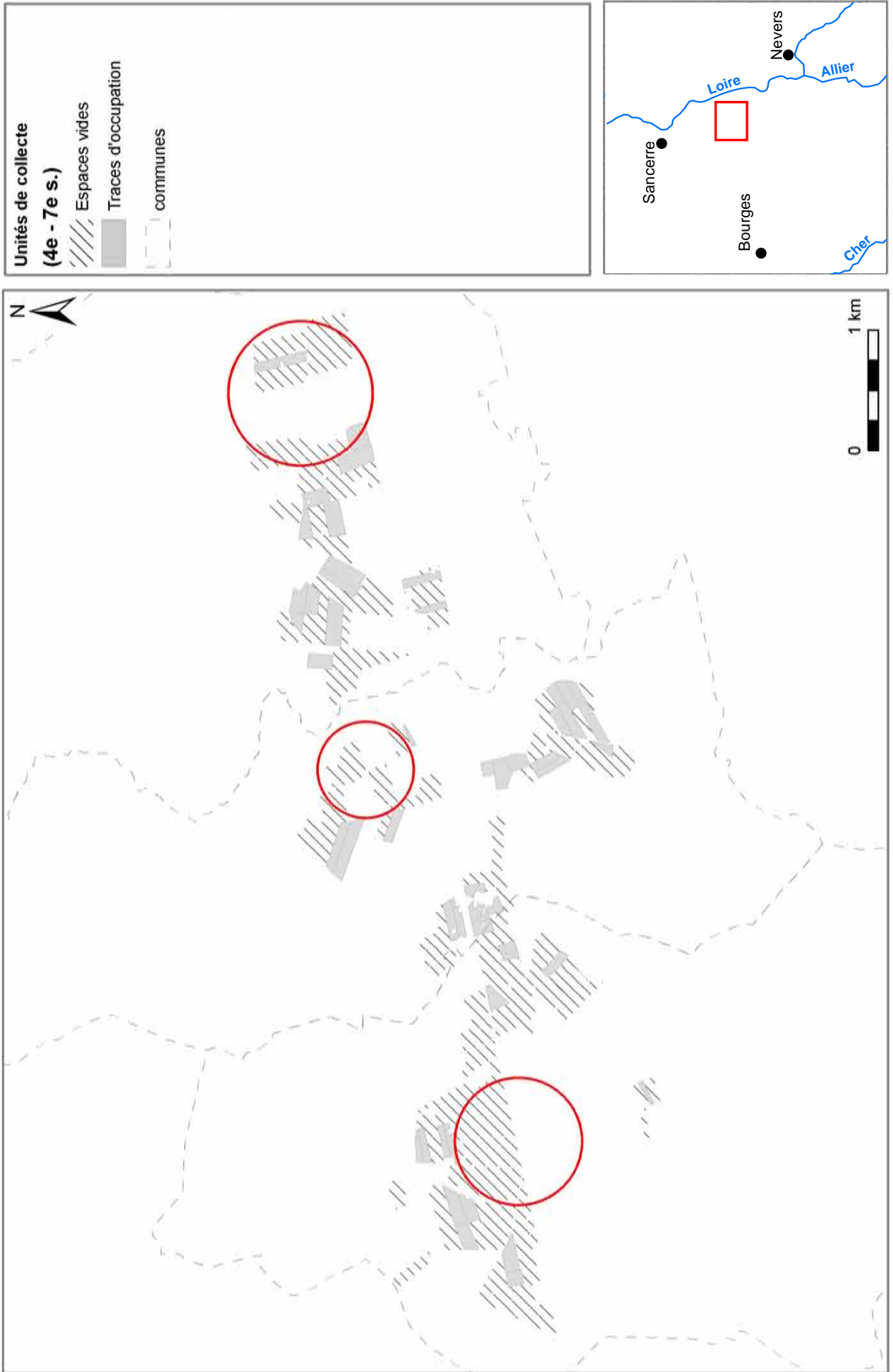
Espaces vides d'occupation (Phase 2)

Carte 39



Espaces vides d'occupation (Phase 3)

Carte 40



Espaces vides d'occupation (Phase 4)

Carte 41



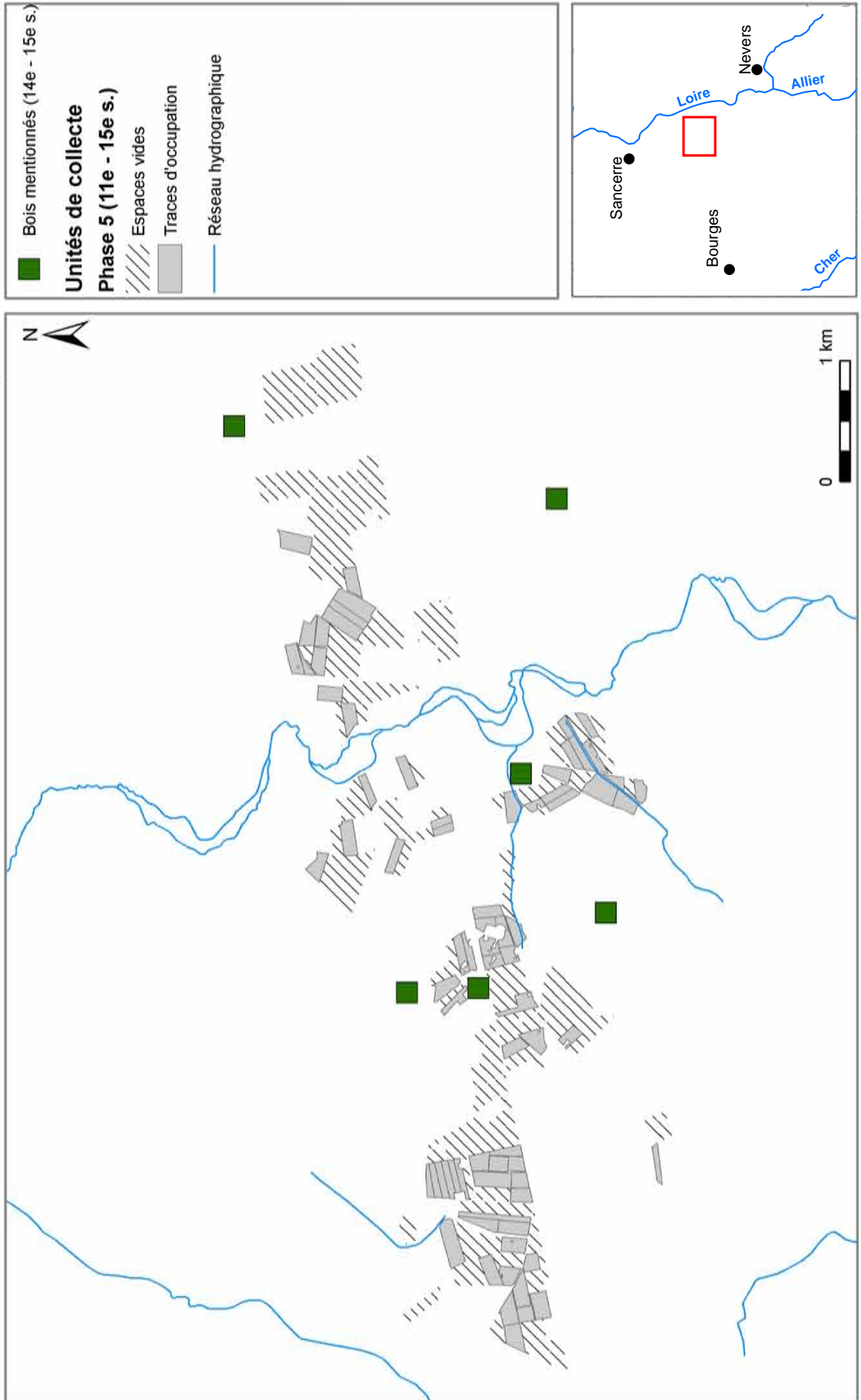
Espaces vides d'occupation (Phase 5)

Carte 42



Espaces archéologiquement vides (11e - 15e s.) et mentions textuelles de bois (14e - 15e s.)

Carte 43



Espaces vides d'occupation (Phase 6)

Carte 44



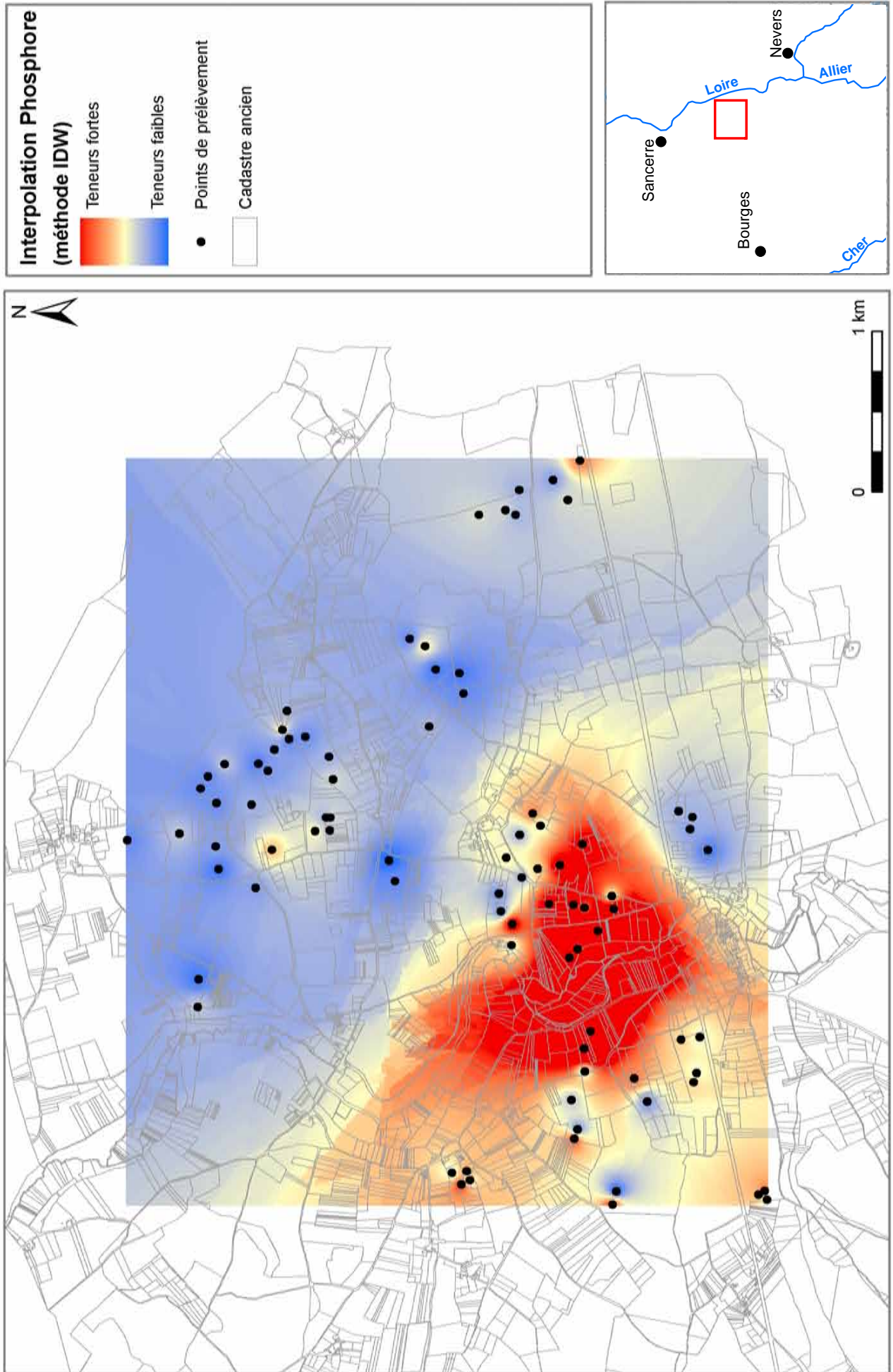
Espaces vides d'occupation (Phase 7)

Carte 45



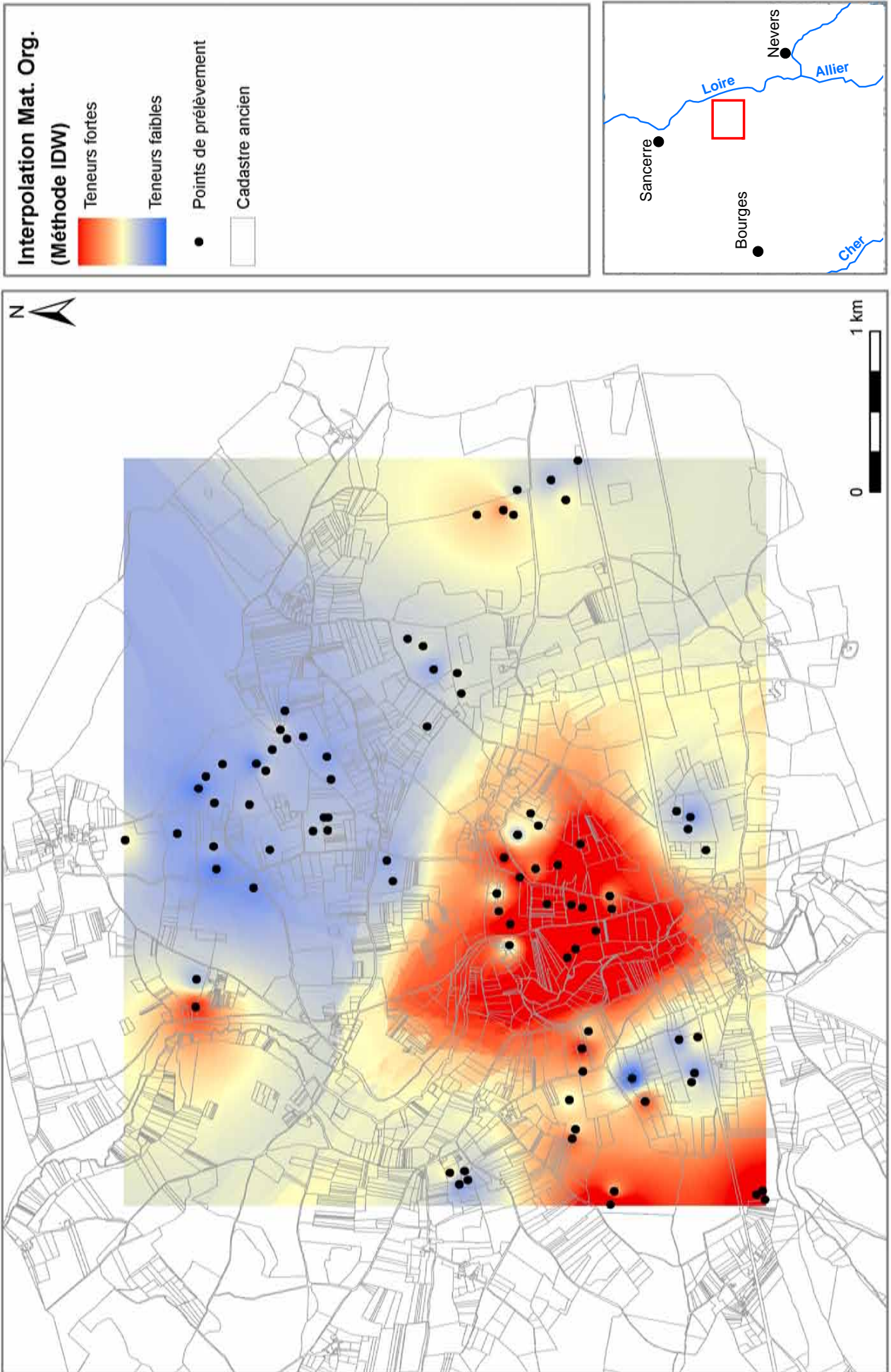
Données géochimiques : teneurs en phosphore

Carte 46



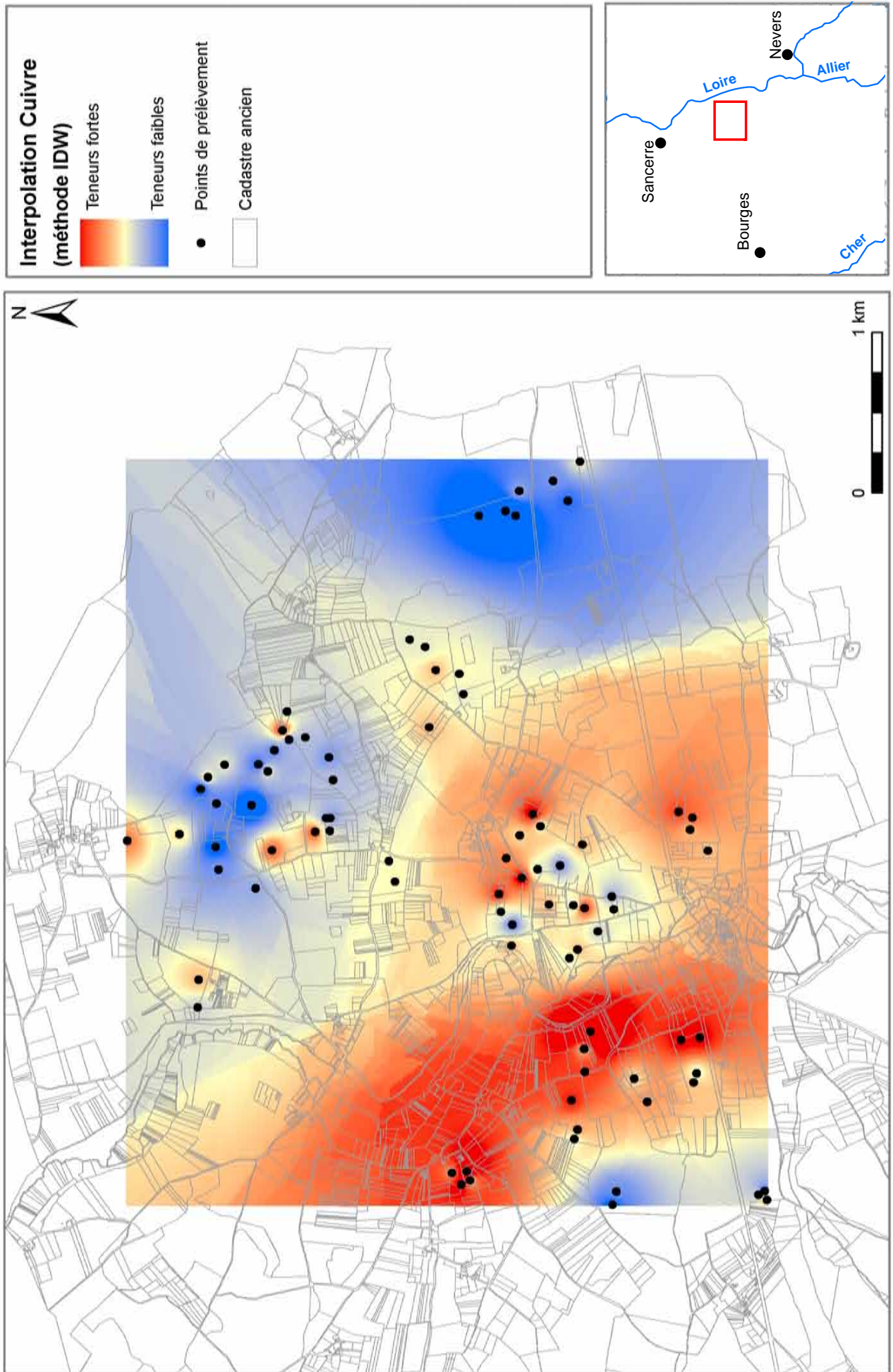
Données géochimiques : teneurs en matière organique

Carte 47



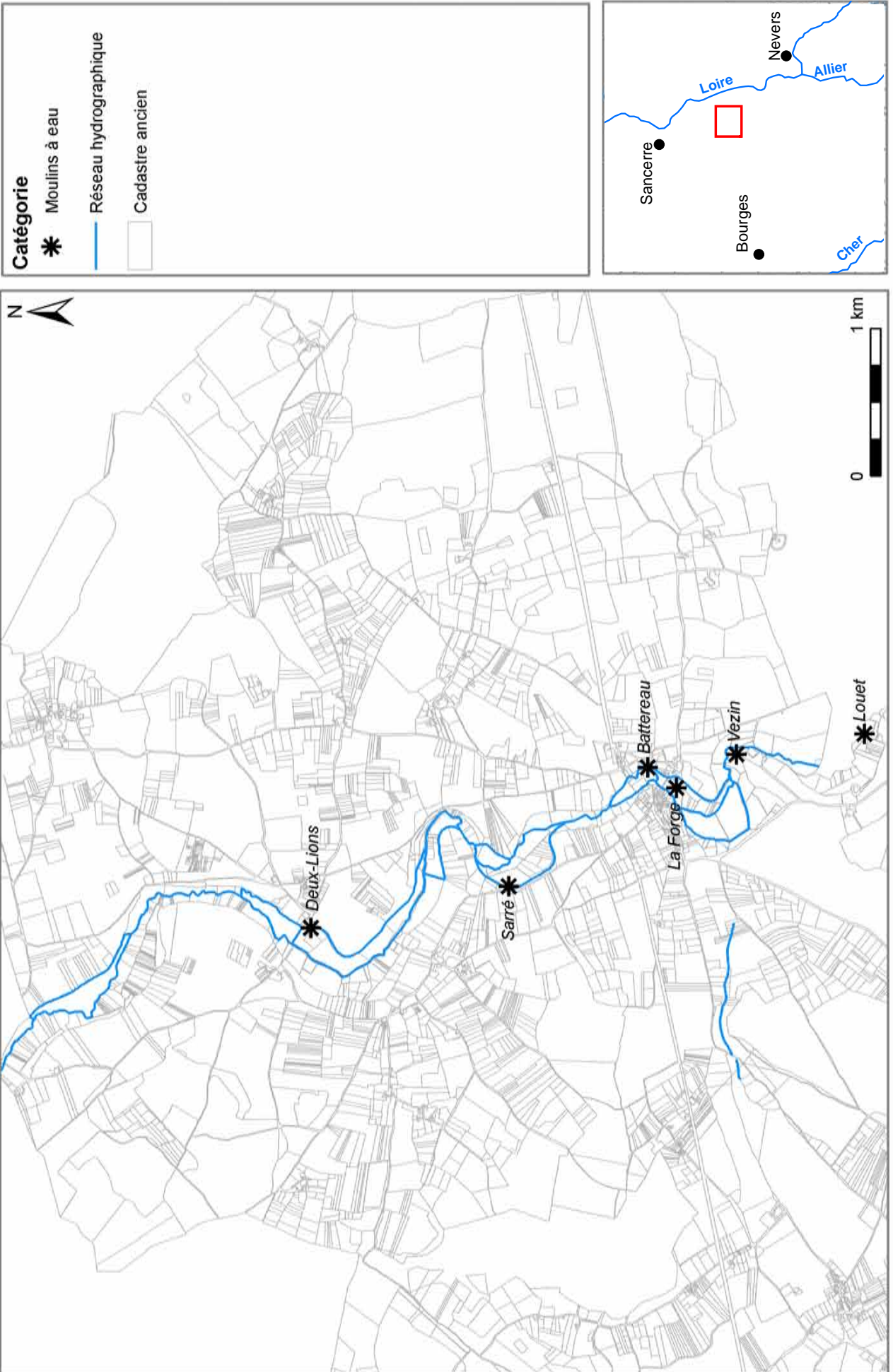
Données géochimiques : teneurs en Cuivre

Carte 48



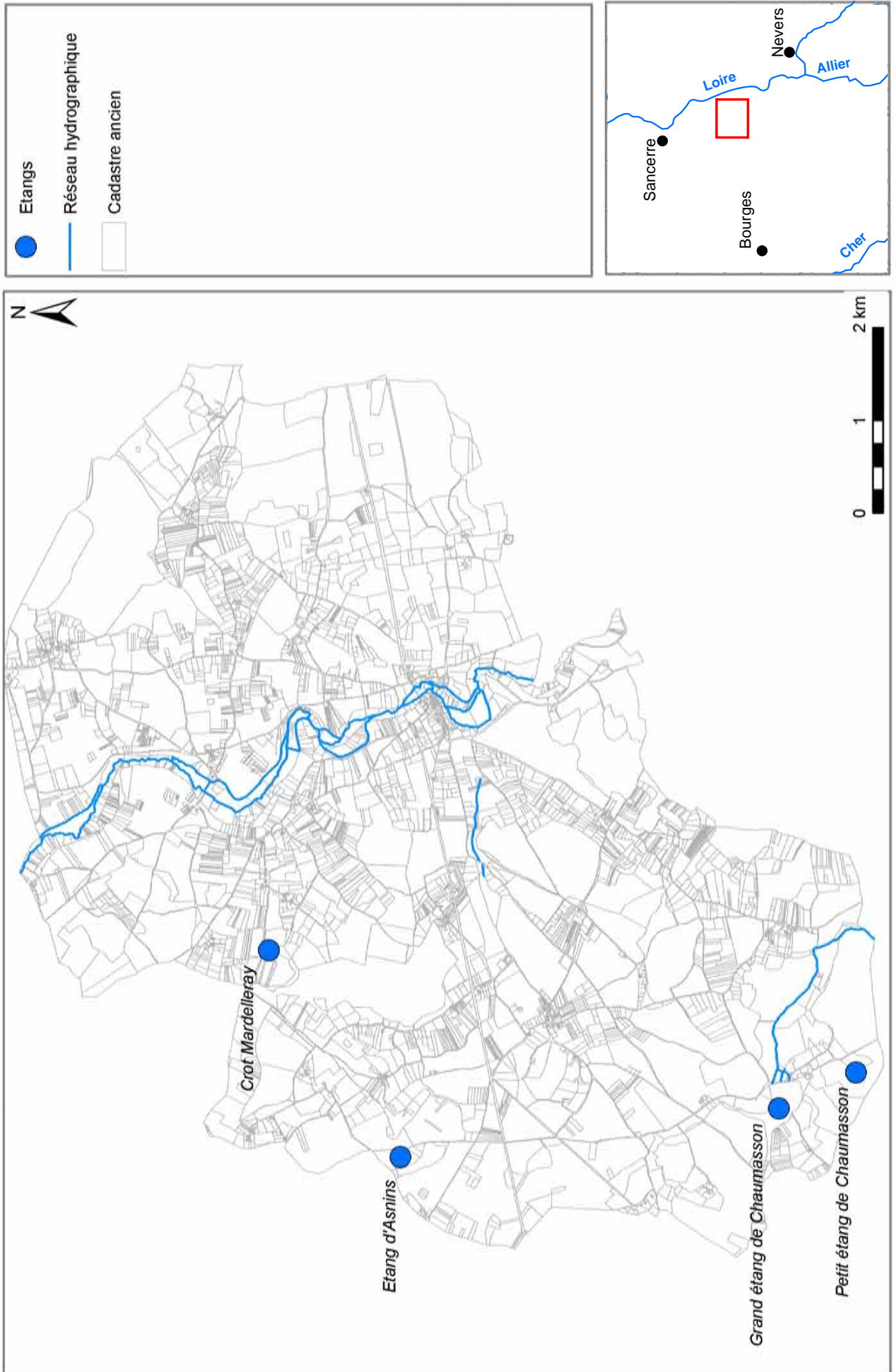
Moulins à eau mentionnés sur la Vauvise (15e - 18e siècles)

Carte 49



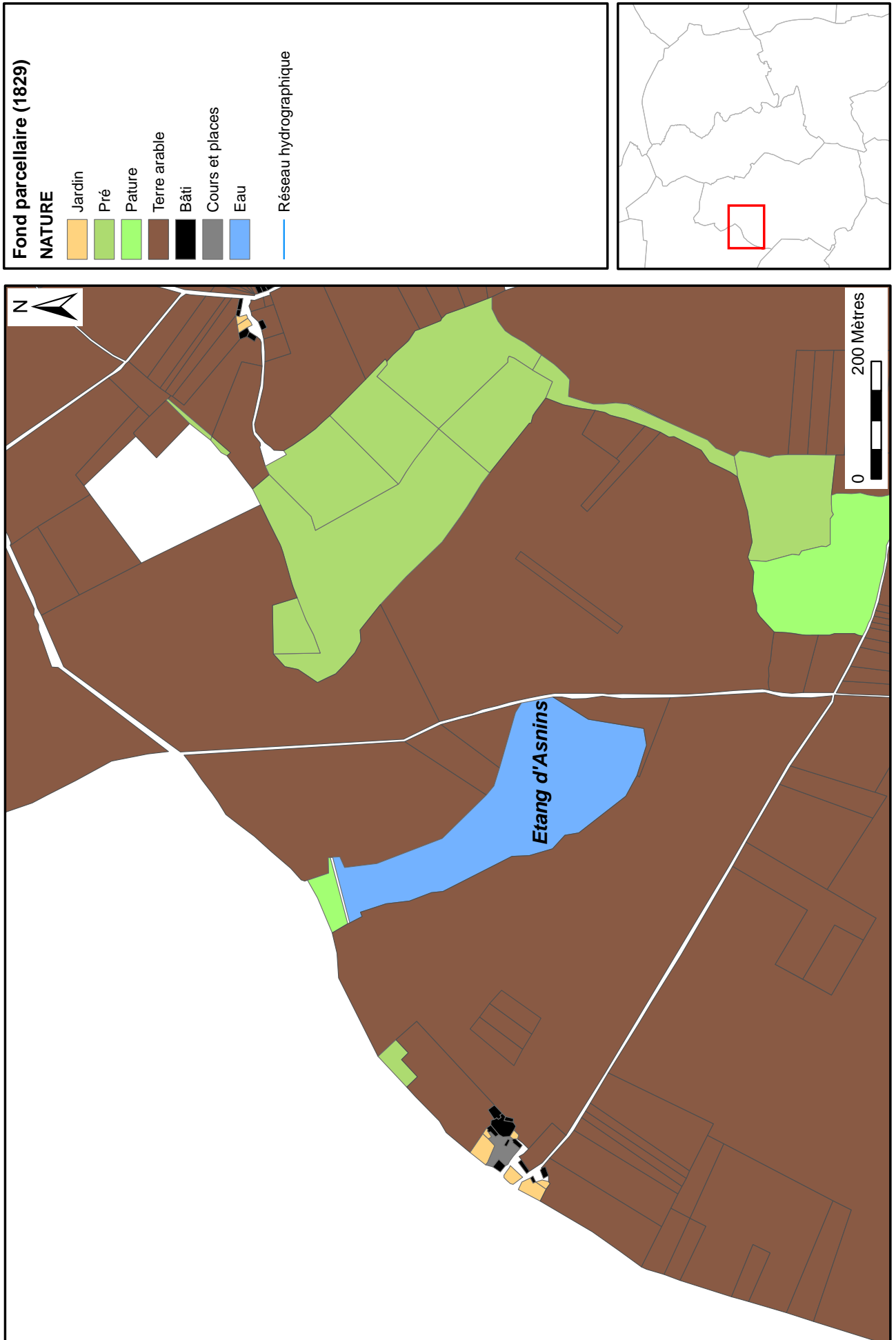
Etangs mentionnés par les sources écrites (15e - 18e siècle)

Carte 50



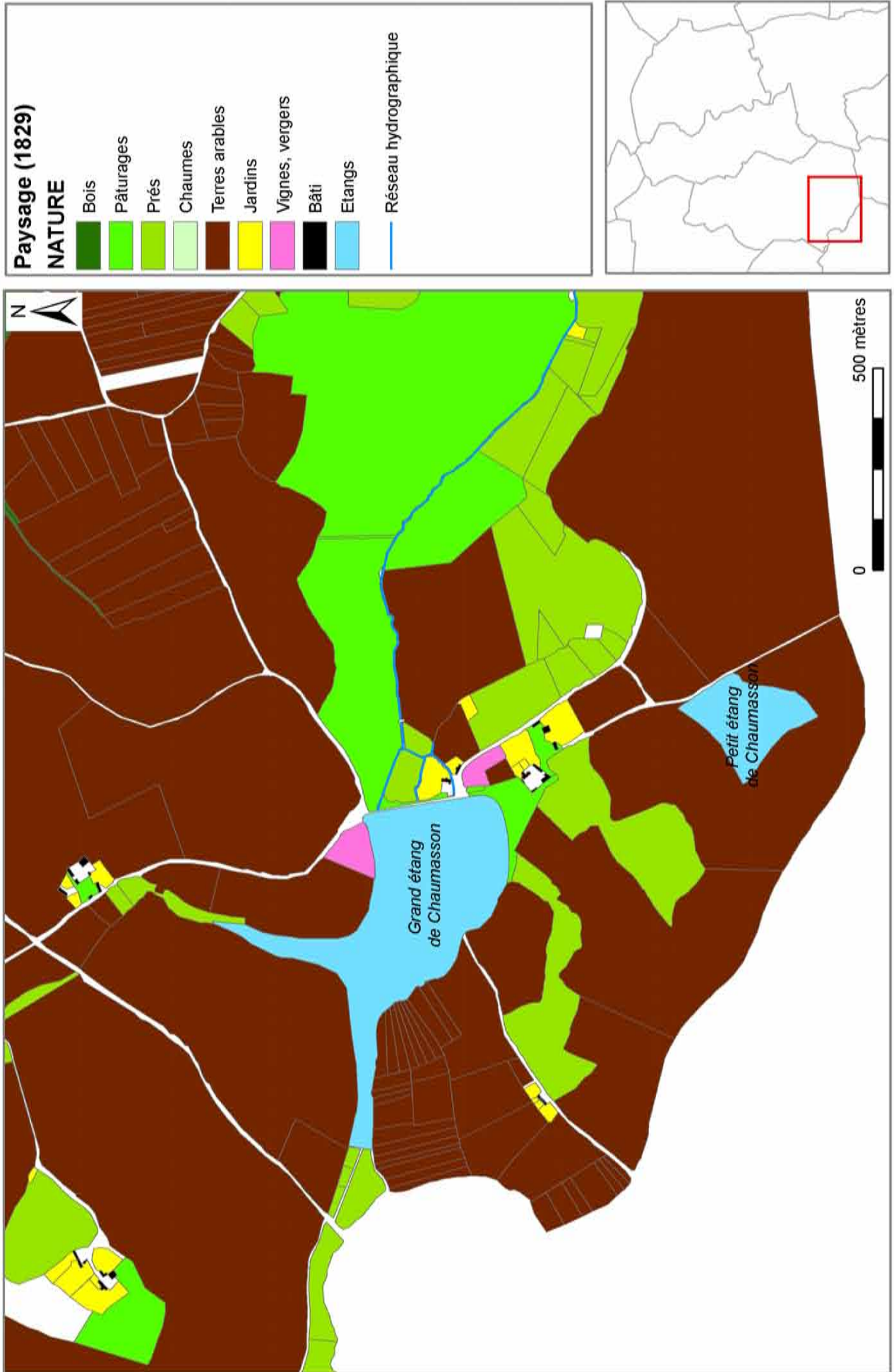
Etang d'Asnins (1829)

Carte 51



Etangs de Chaumasson (1829)

Carte 52




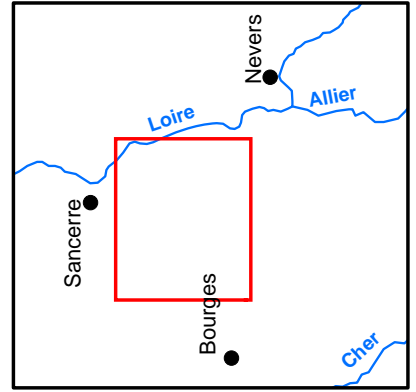

"Le Grand Crot" ou "Le Crot Mardelleray"

Carte 53

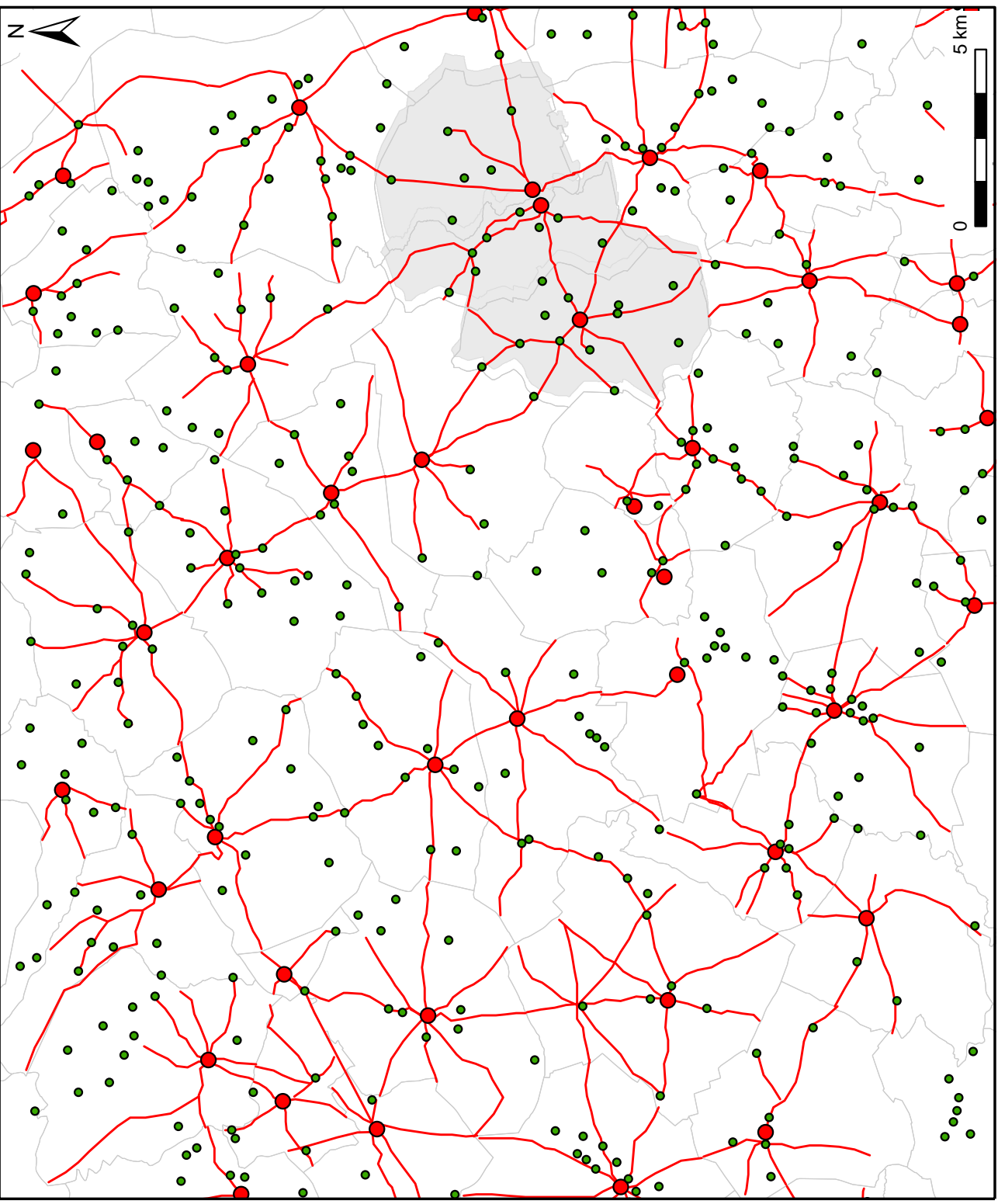
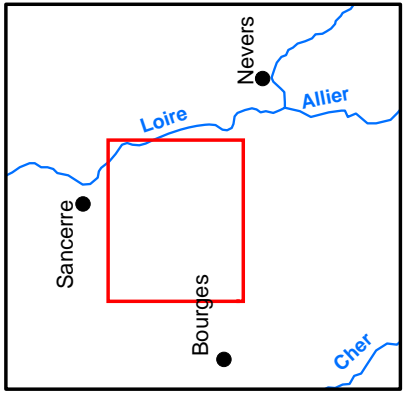


Analyse du réseau routier régional : données utilisées.

Carte 54

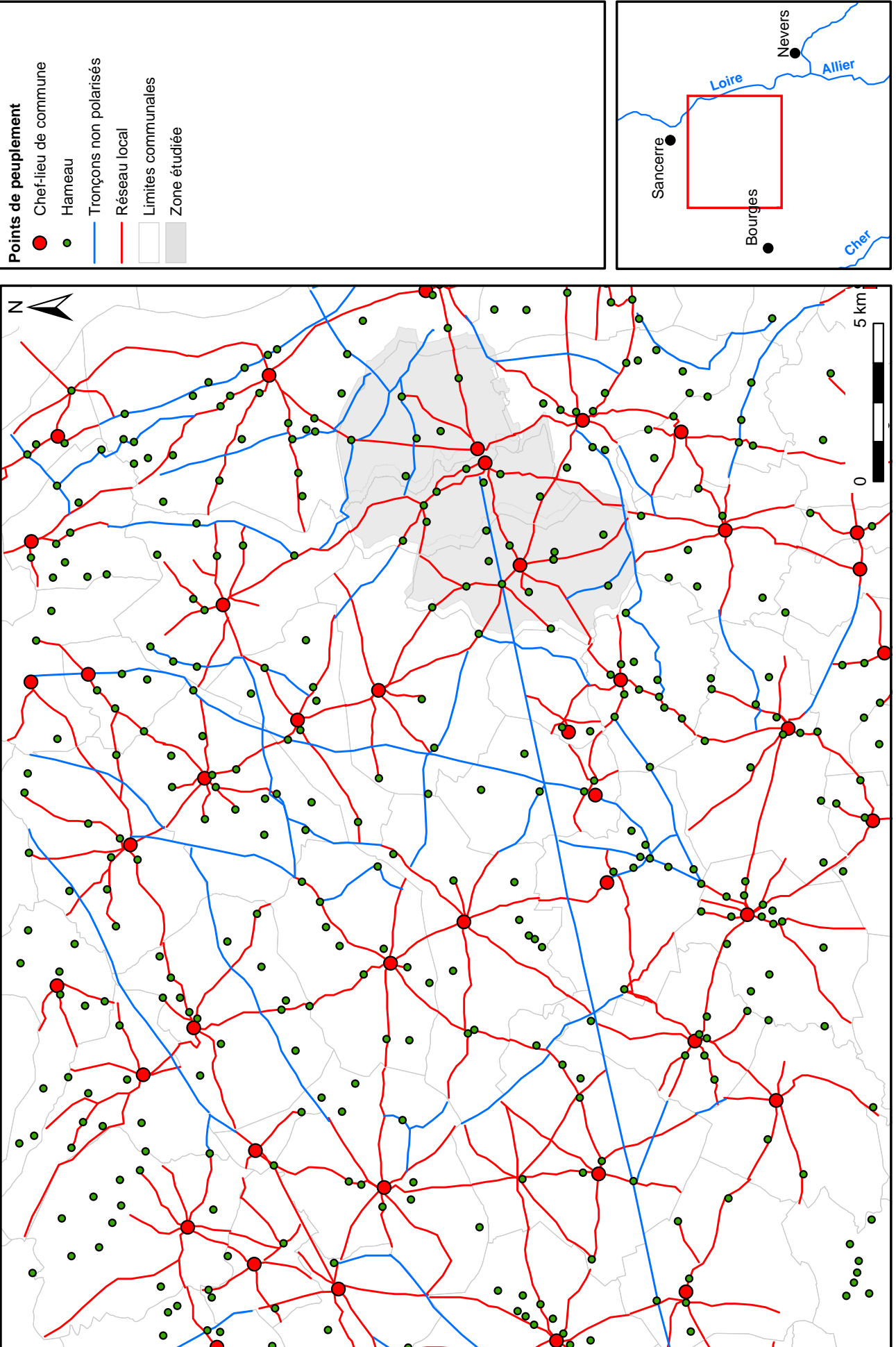


Carte 55
Analyse du réseau routier régional : réseau local



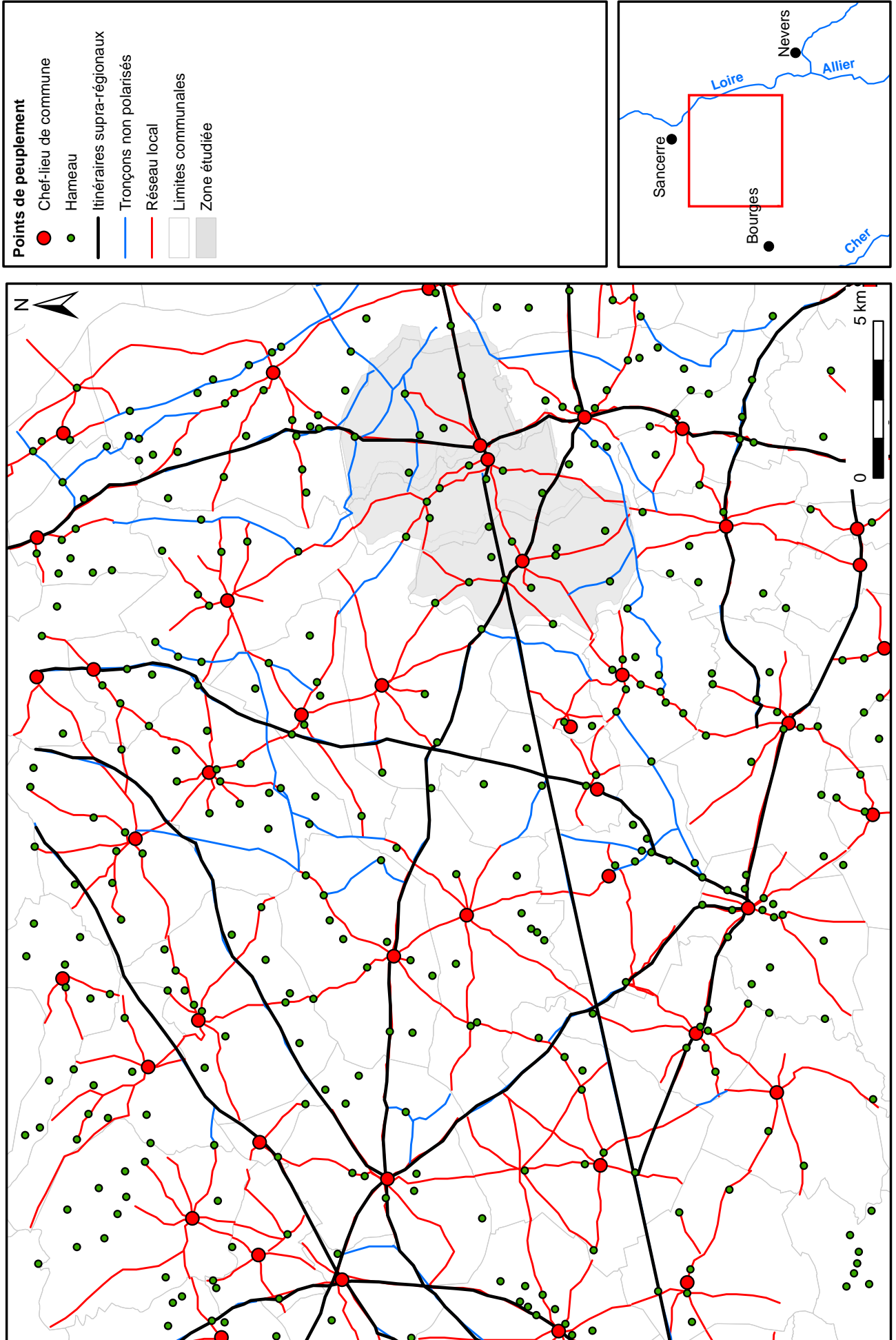
Analyse du réseau routier régional : tronçons non polarisés

Carte 56



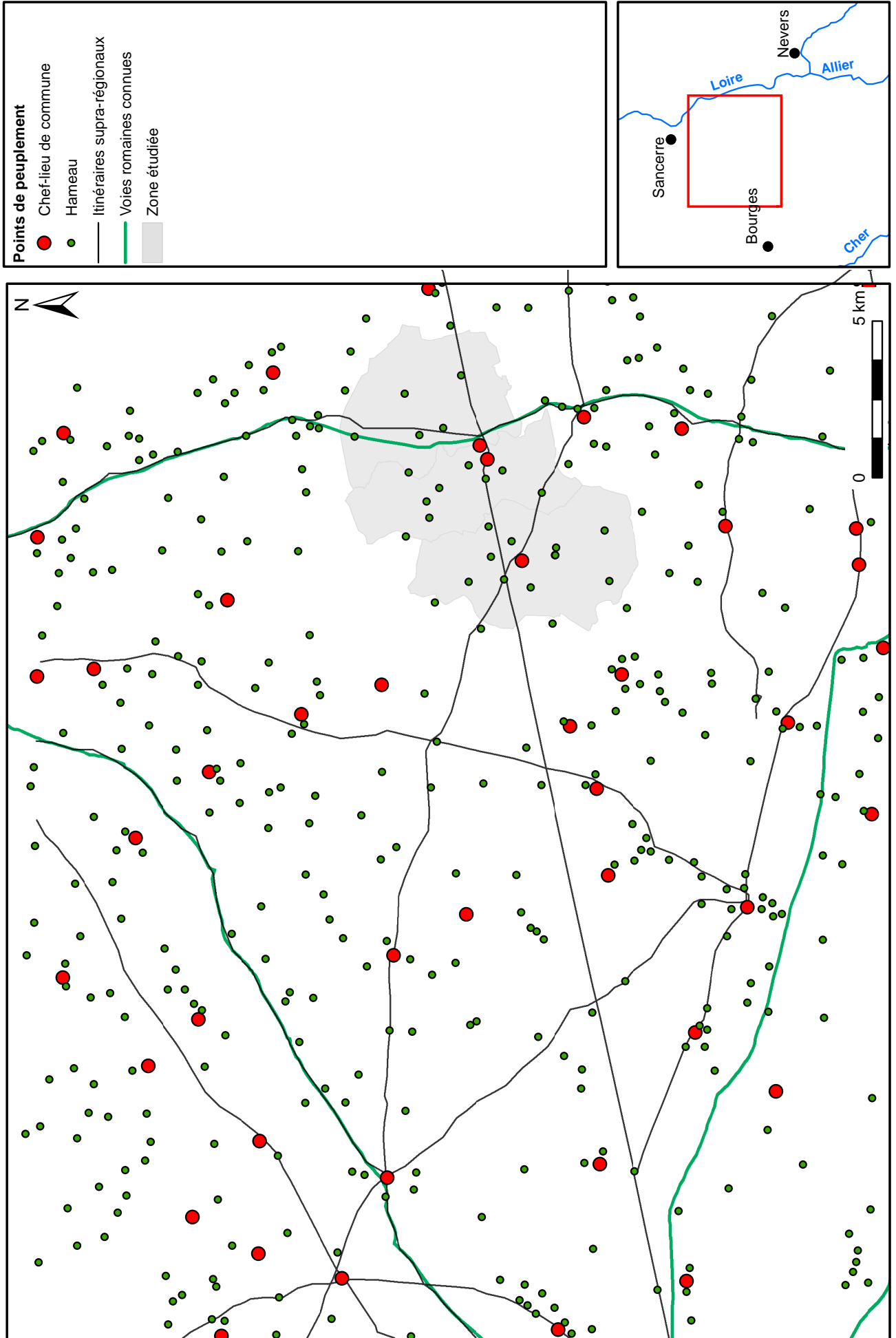
Analyse du réseau routier régional : itinéraires supra-régionaux

Carte 57



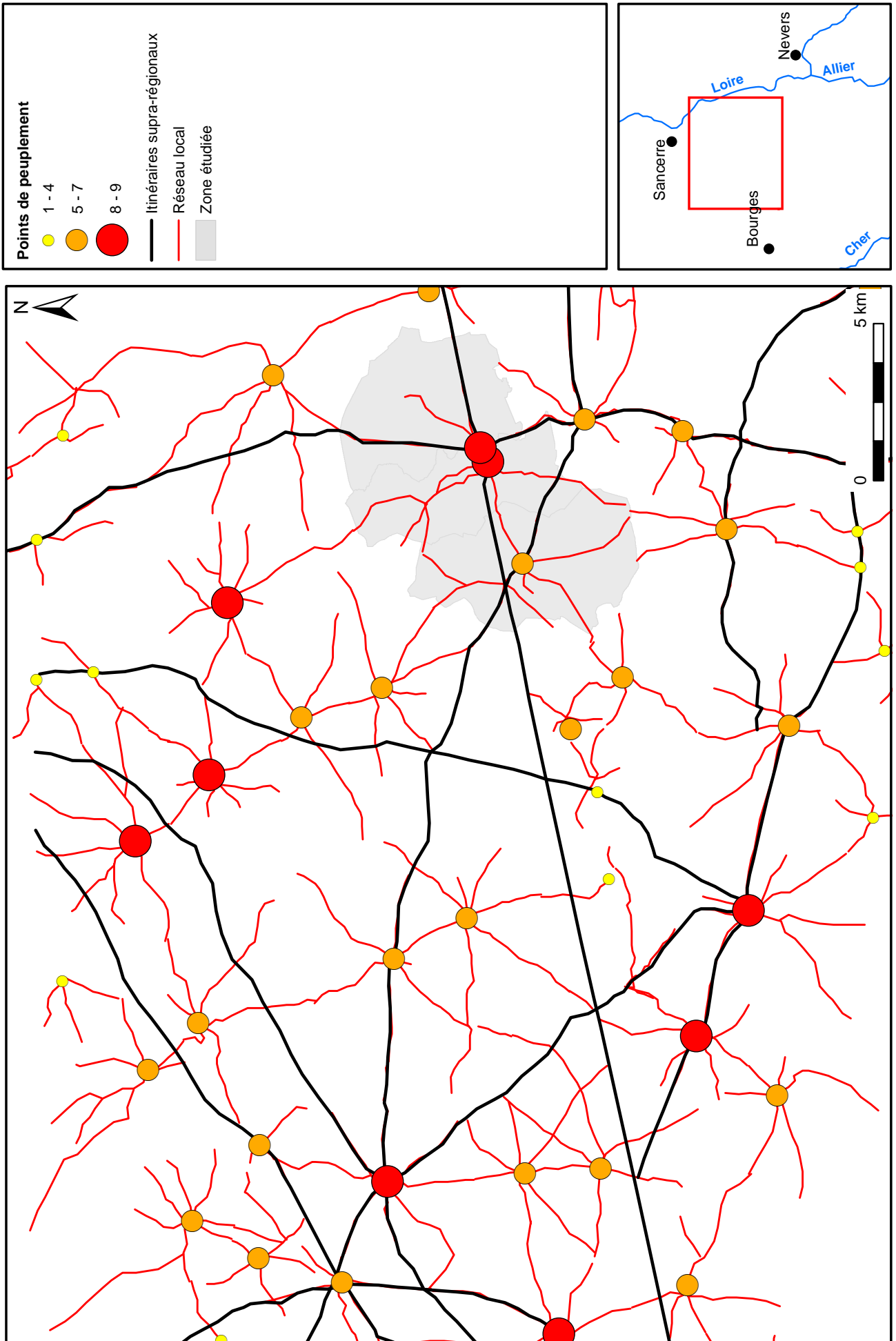
Itinéraires supra-régionaux et voies antiques connues

Carte 58

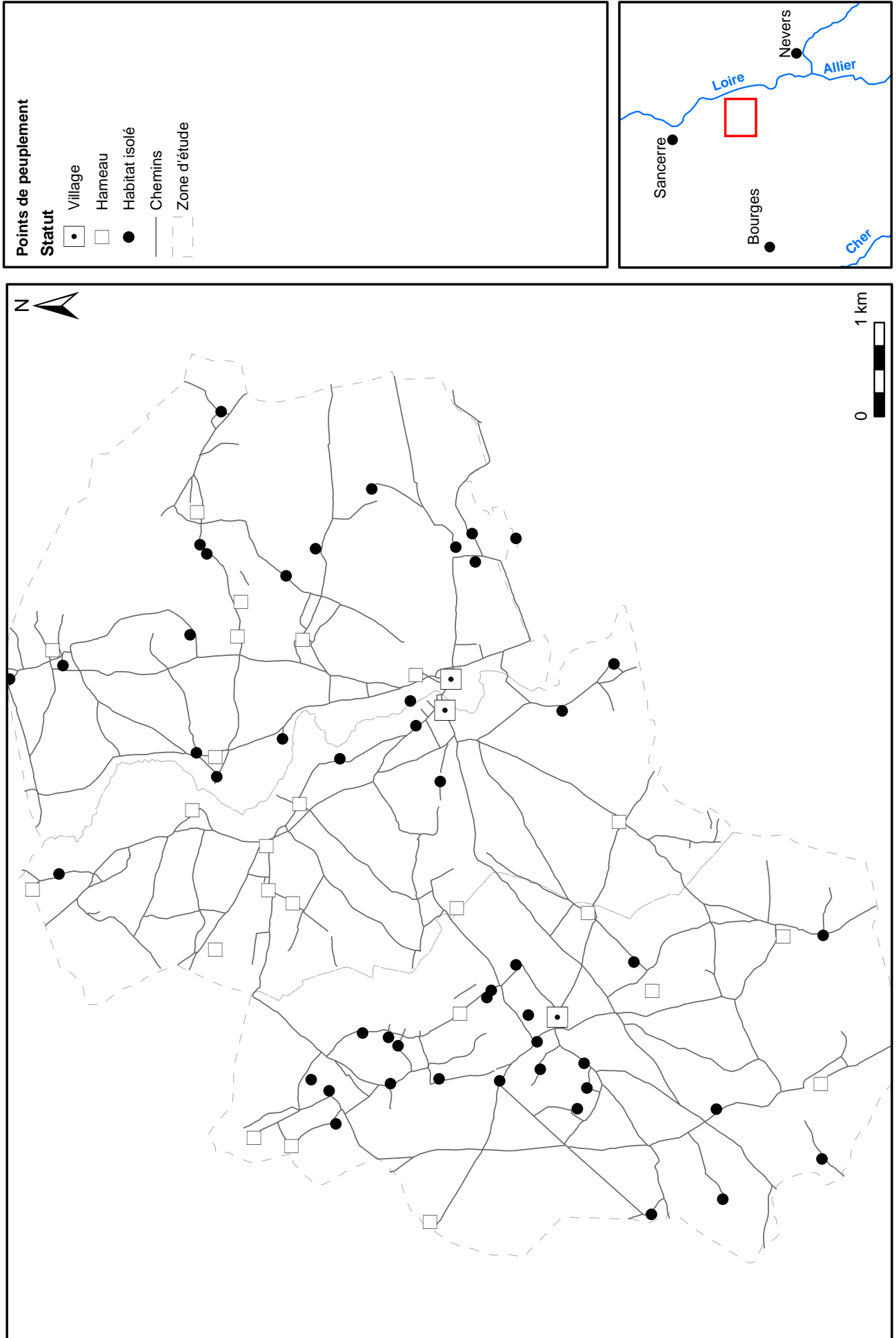


Hiérarchisation des noeuds routiers

Carte 59



Carte 60
Analyse du réseau routier local : données utilisées



Analyse du réseau routier local : hiérarchie des dénominations cadastrales

Carte 61

Points de peuplement (1829)

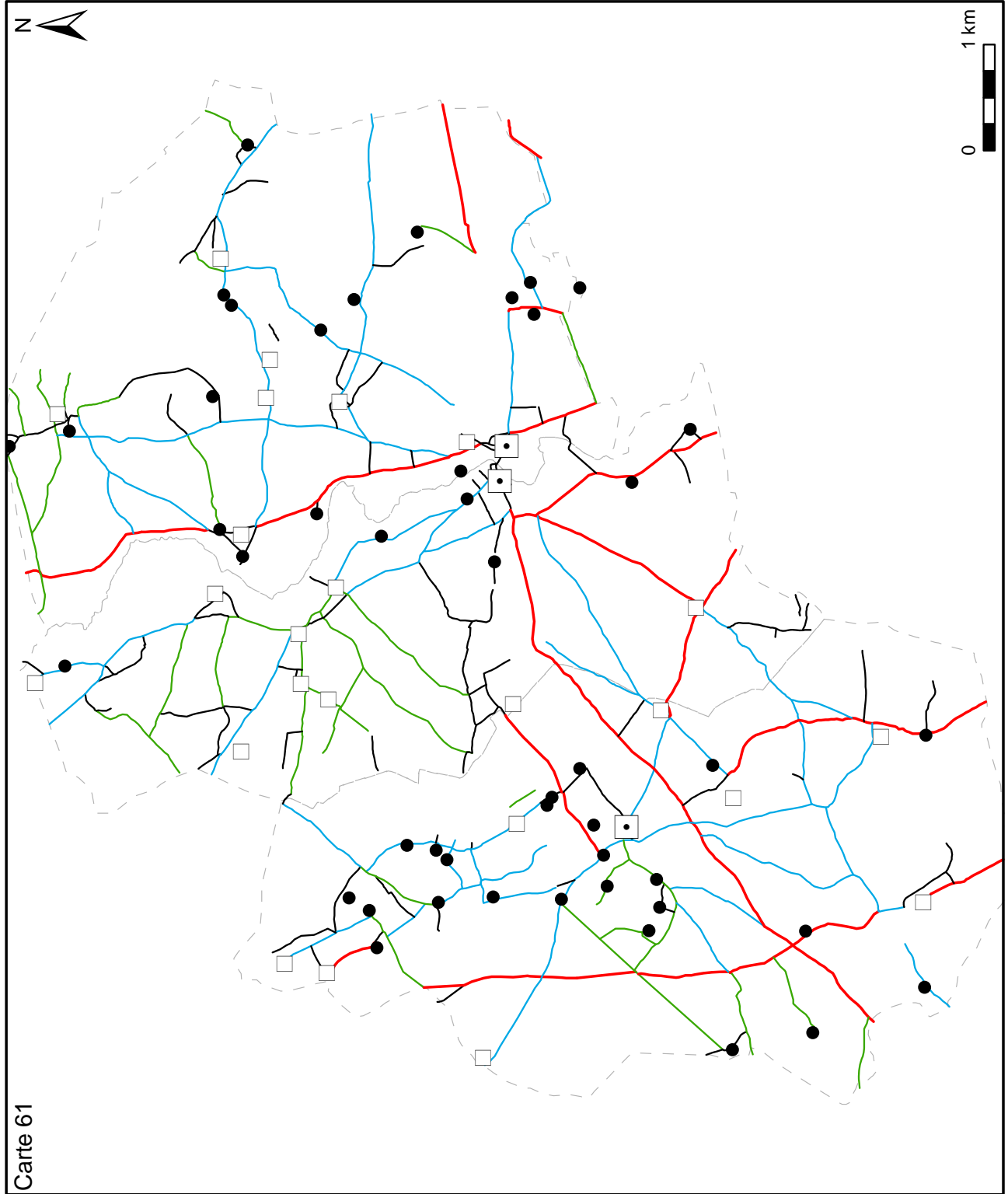
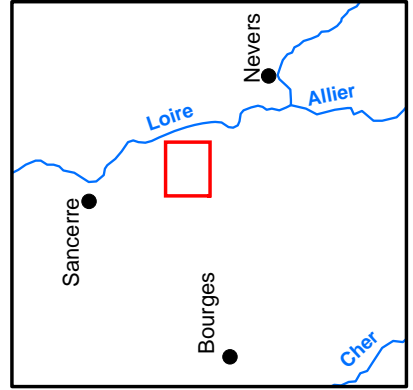
Statut

- Village (square with dot)
- Hameau (square)
- Habitat isolé (circle)

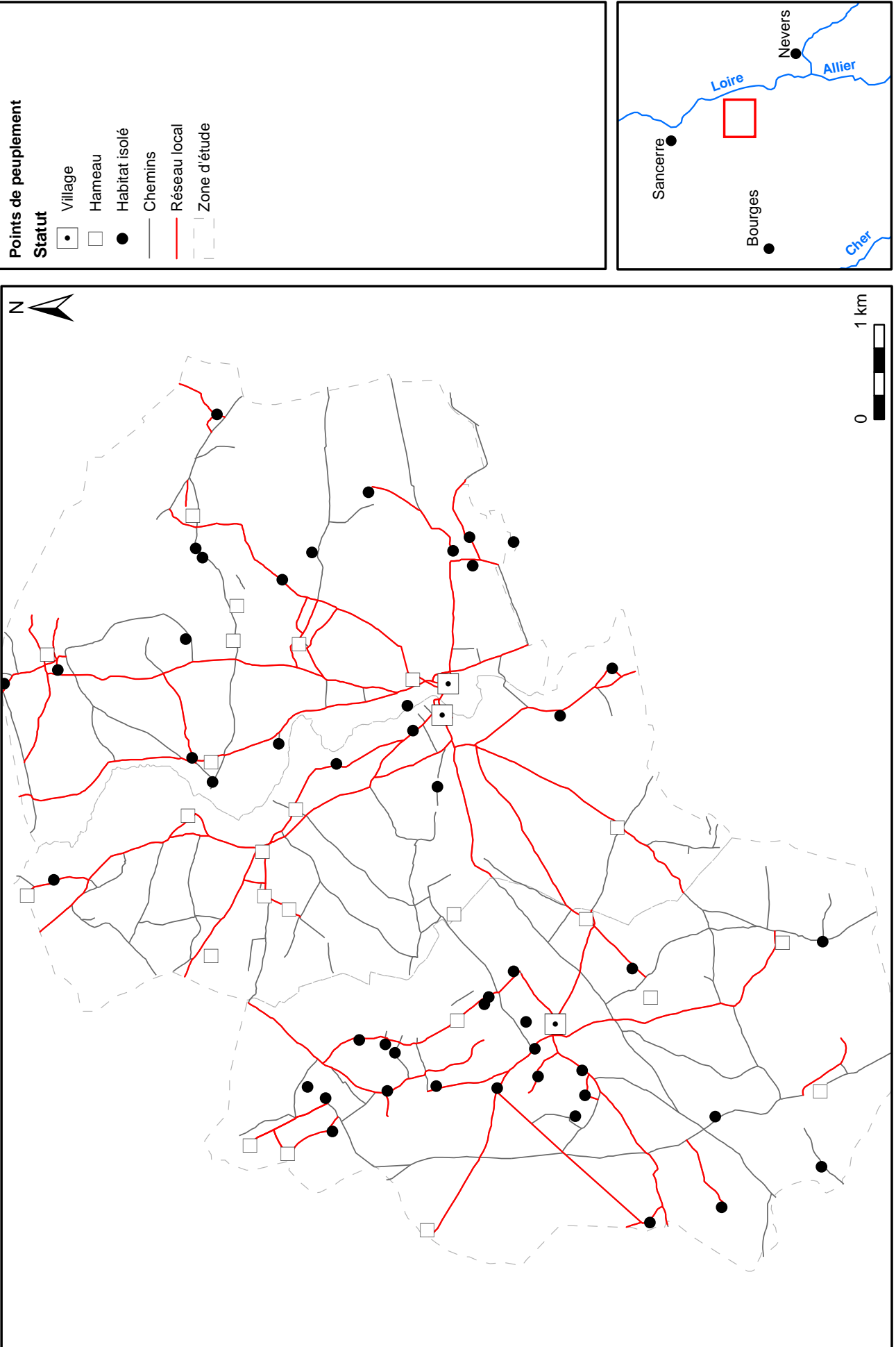
Réseau viaire (1829)

Hiérarchie de la dénomination

- Sans-info (black line)
- Infra-local (green line)
- Local (blue line)
- Supra-local (red line)
- Zone d'étude (dashed line)

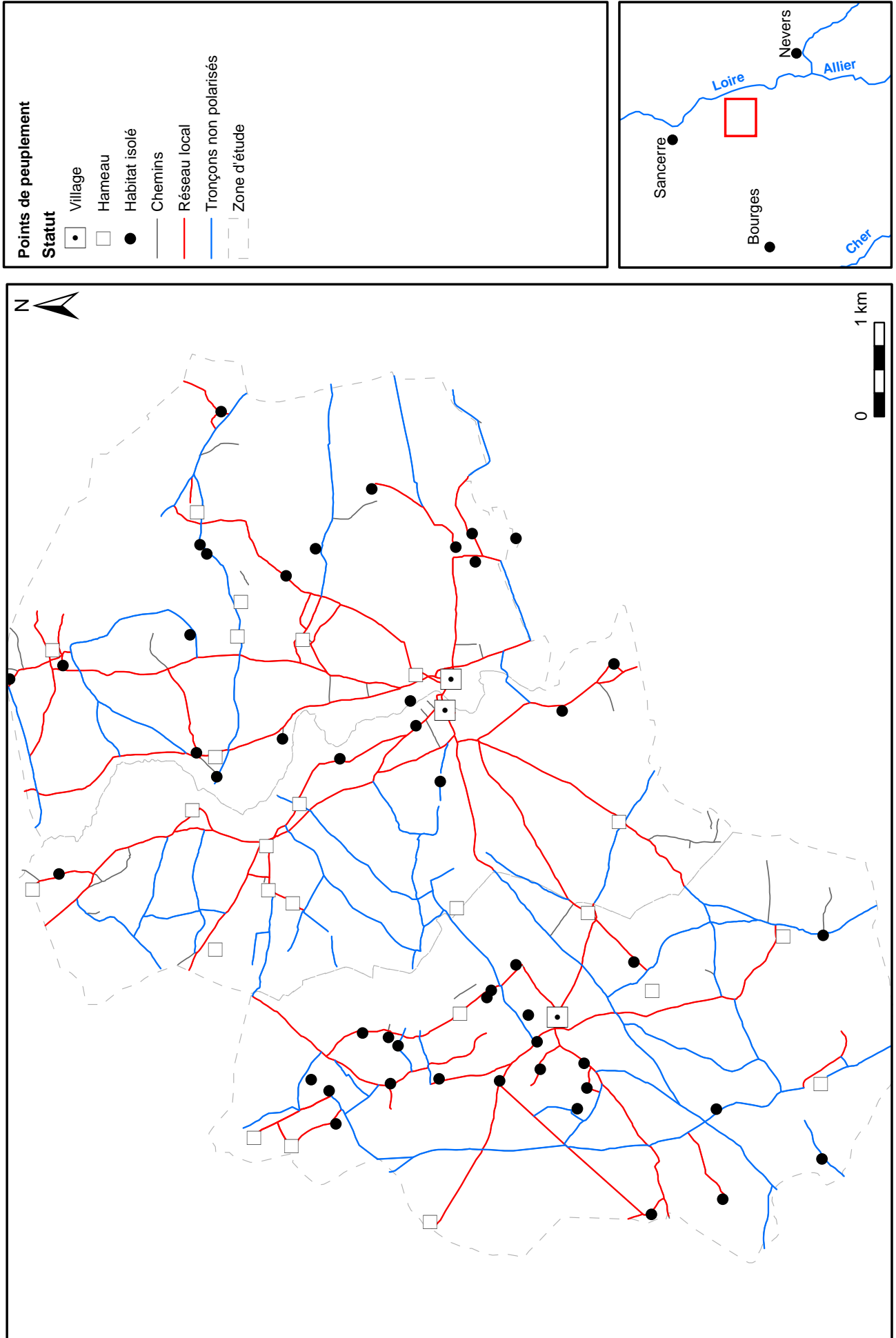


Carte 62
Analyse du réseau routier local : réseau local

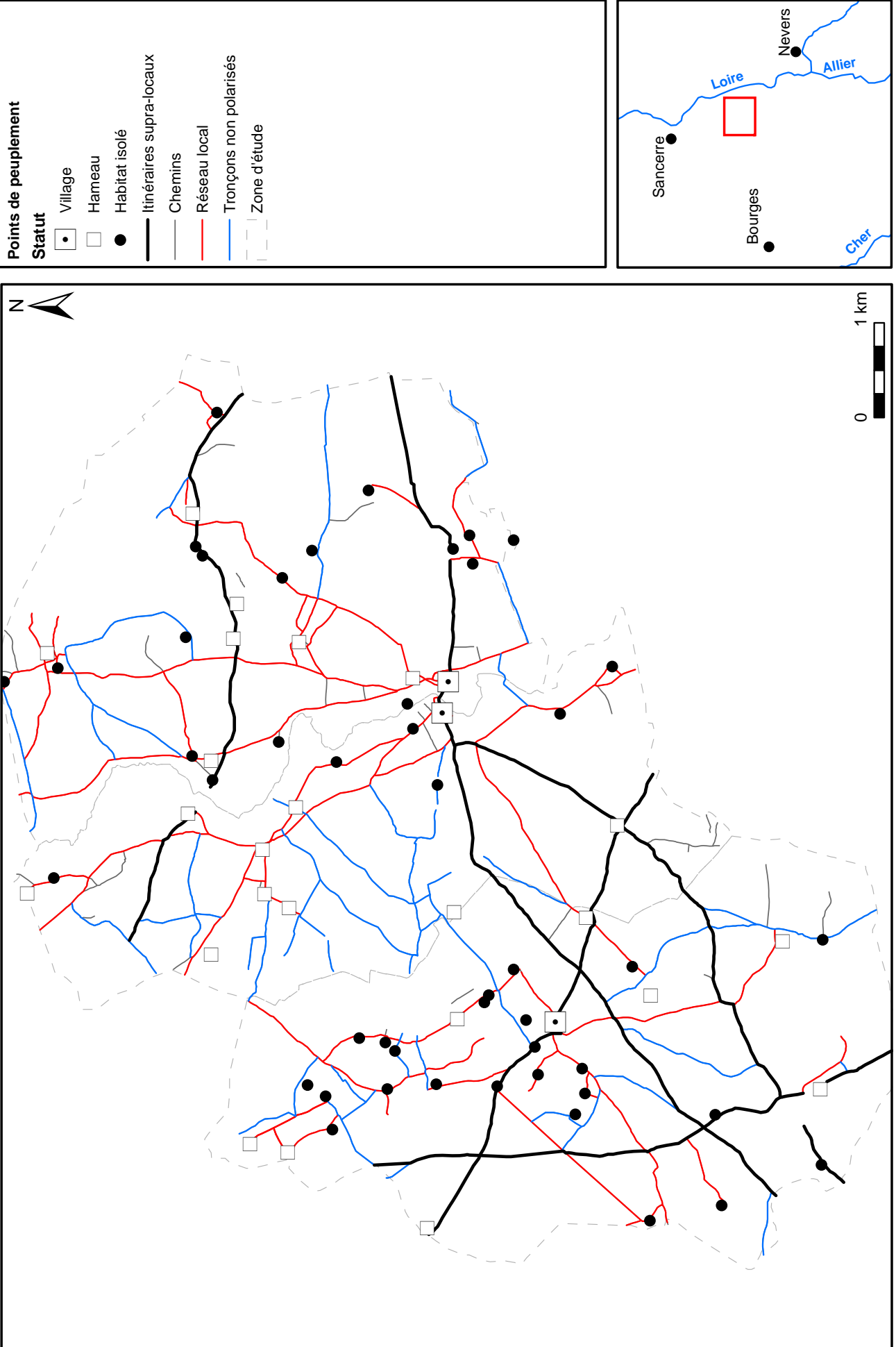


Analyse du réseau routier local : tronçons non polarisés

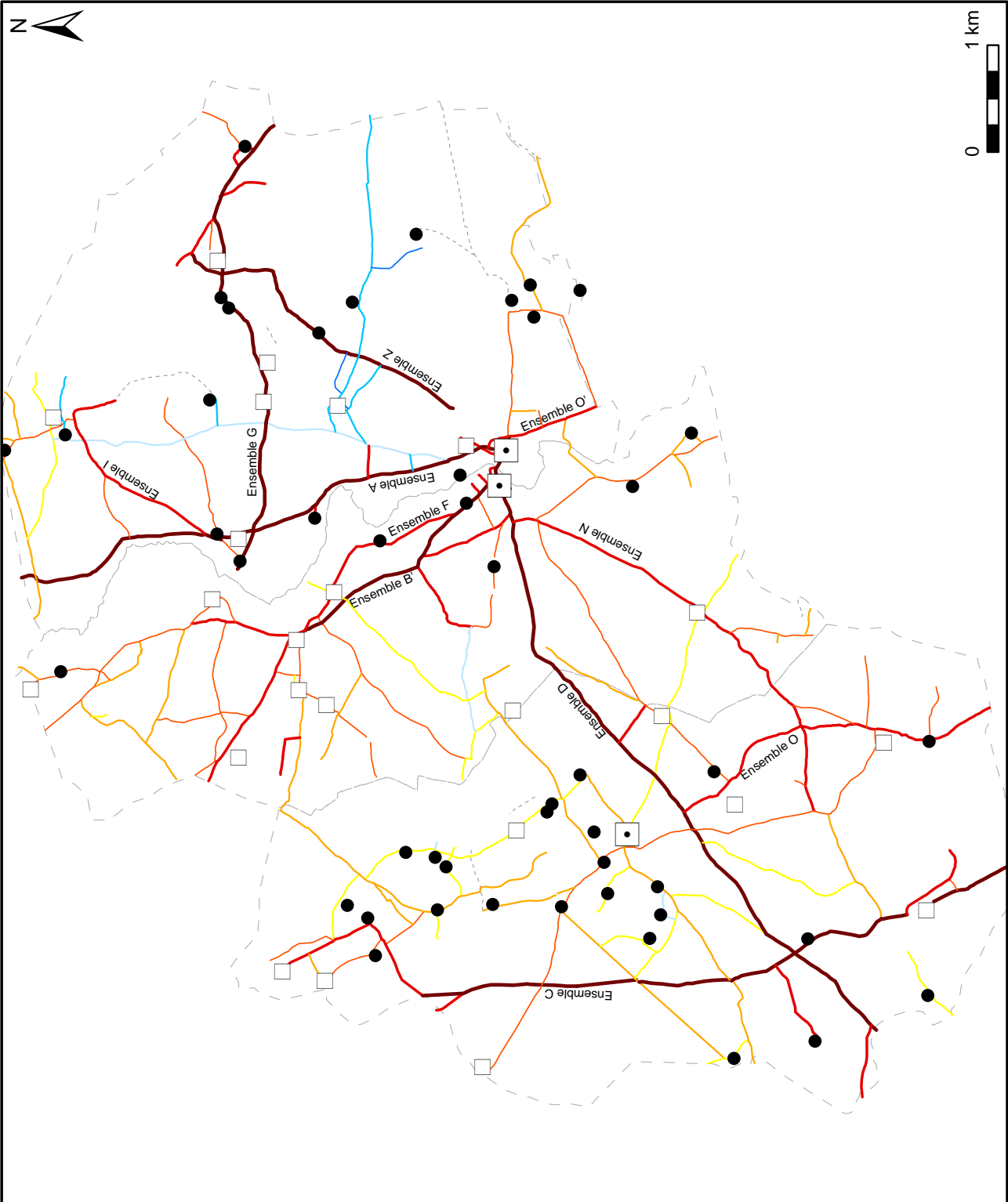
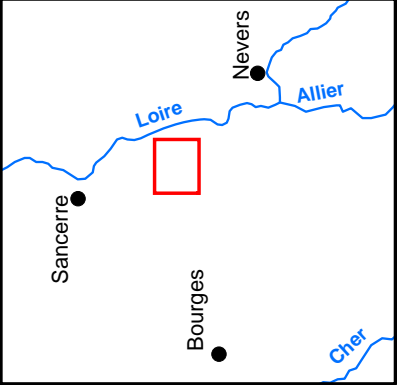
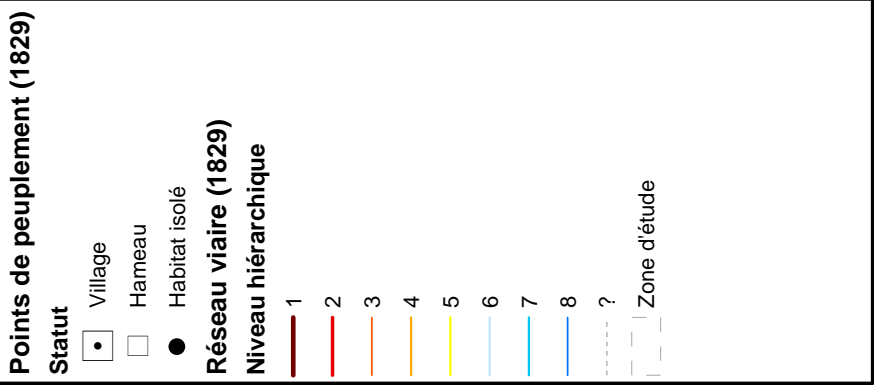
Carte 63



Carte 64 Analyse du réseau routier local : Itinéraires supra-locaux

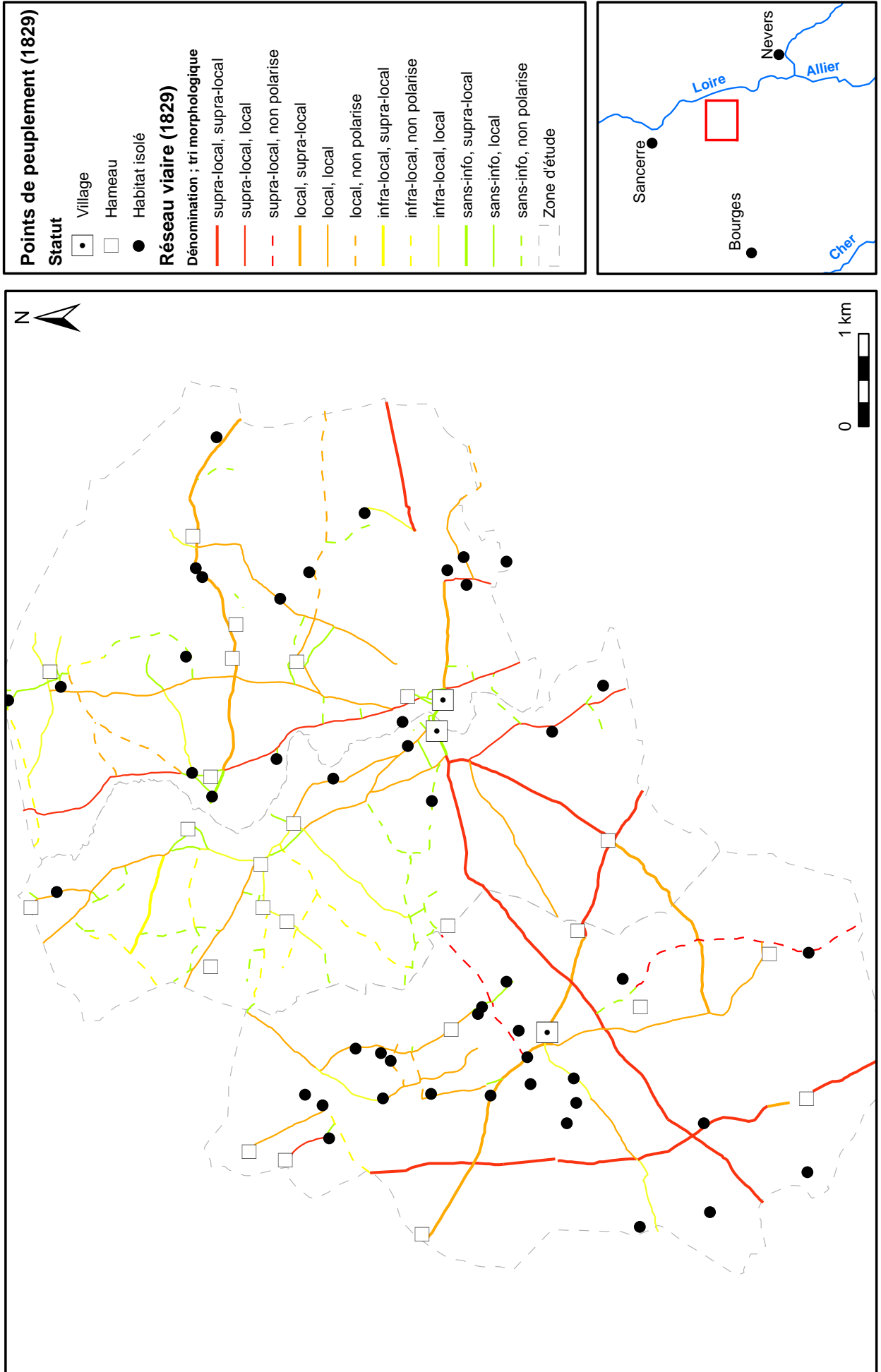


Carte 65 Analyse du réseau routier local : hiérarchie des tronçons



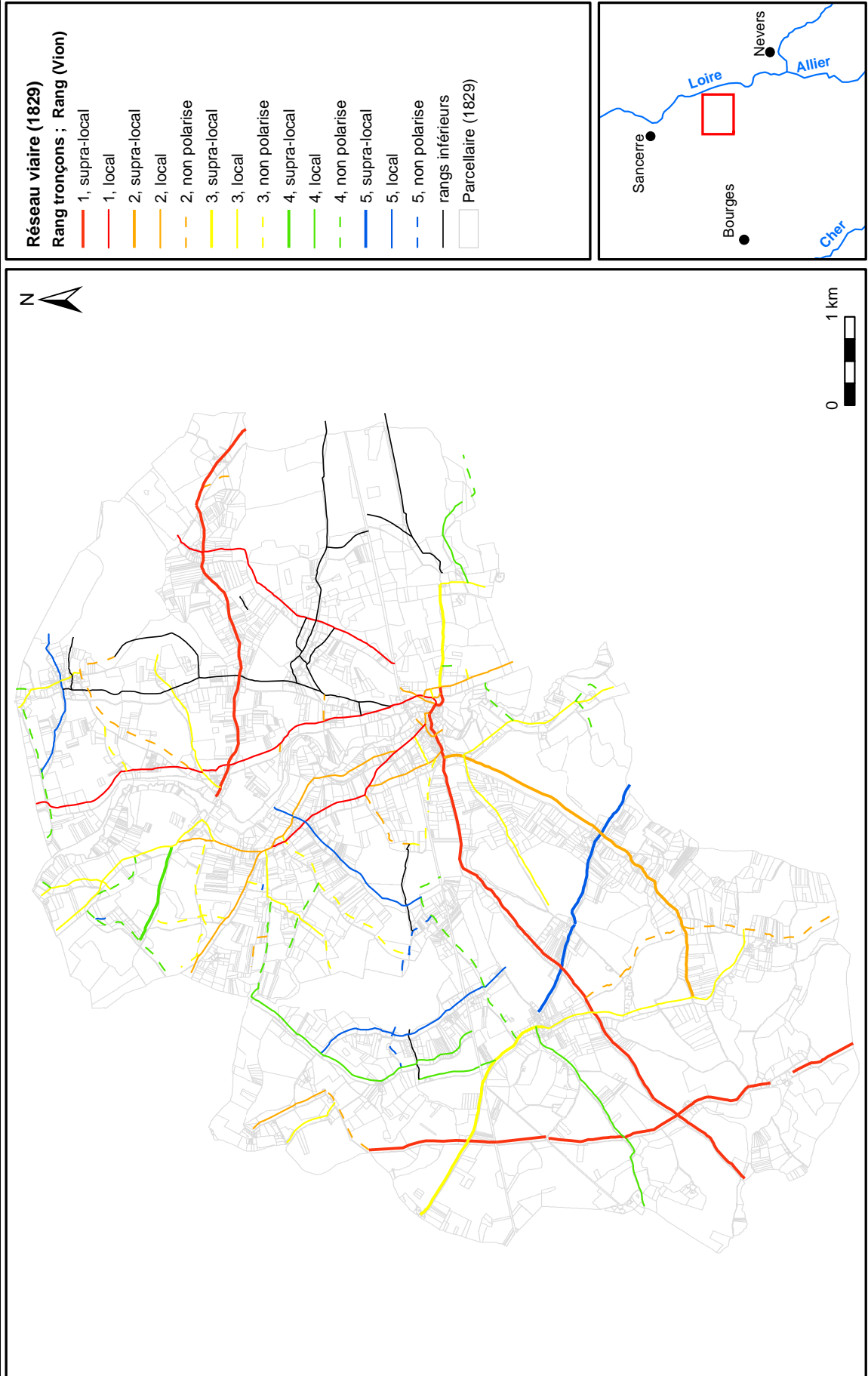
Analyse du réseau routier local : comparaison des hiérarchisations par dénomination et par tris morphologiques

Carte 66



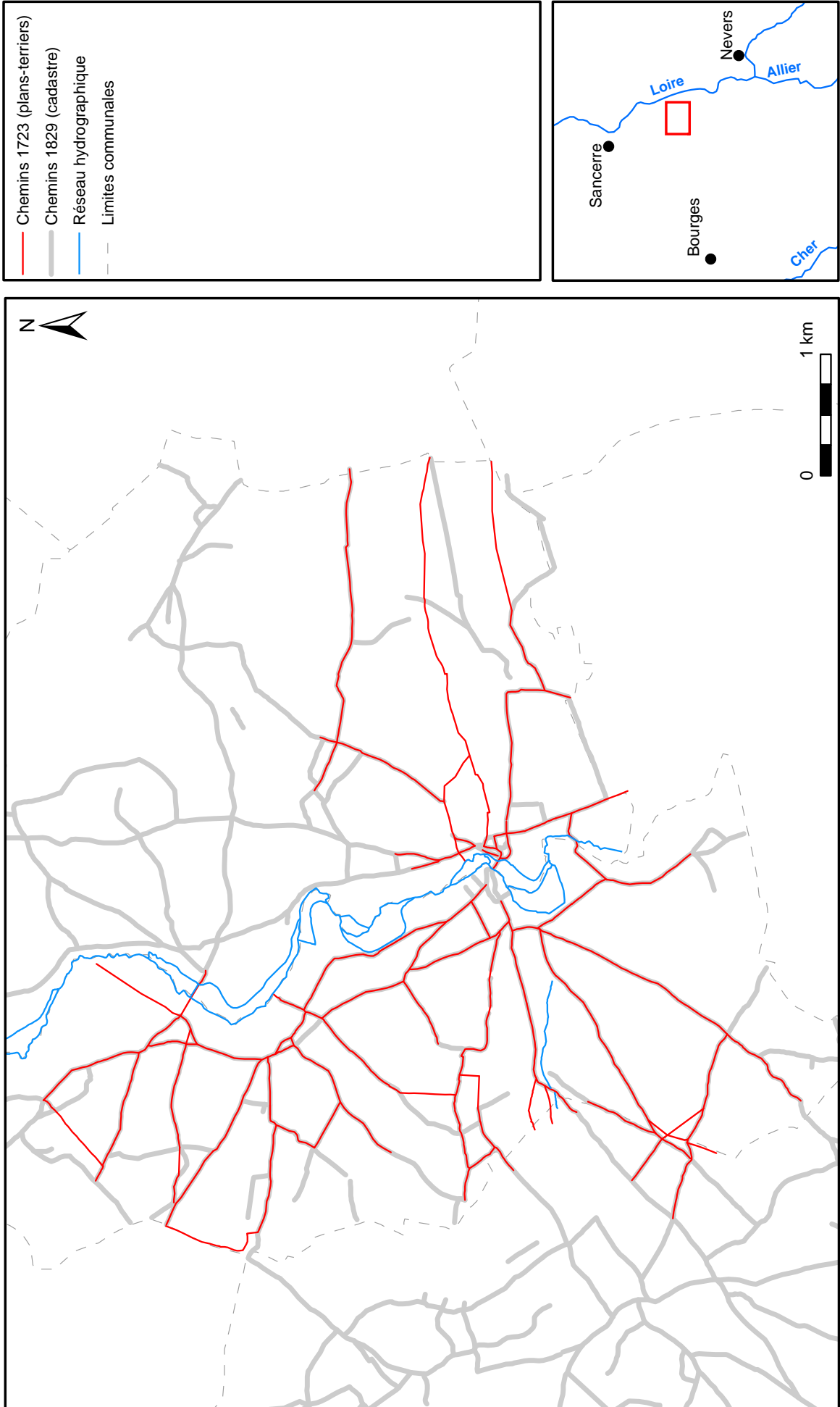
Analyse du réseau routier local : Comparaison de la hiérarchisation par examen des carrefours et par la méthode Vion.

Carte 67



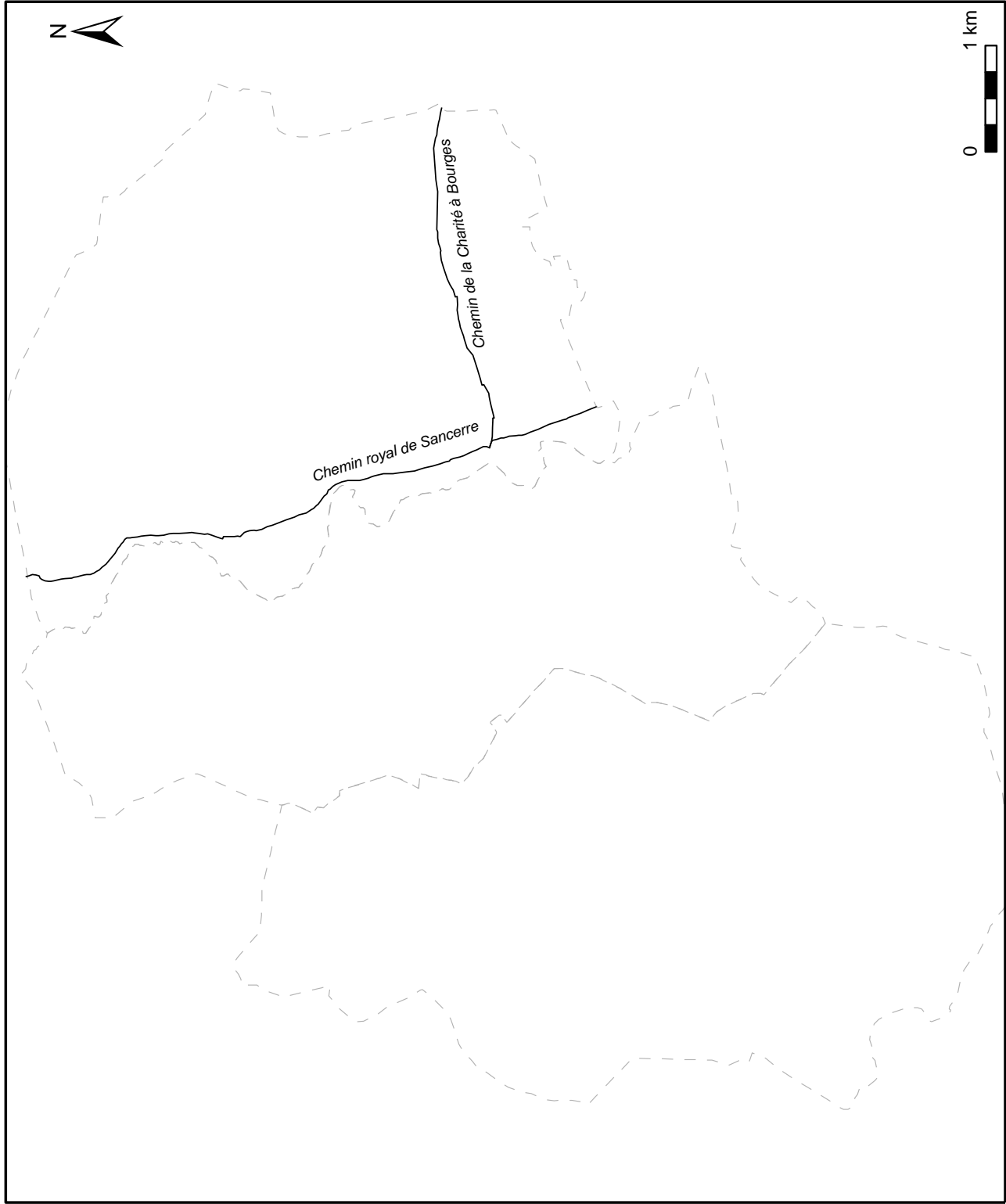
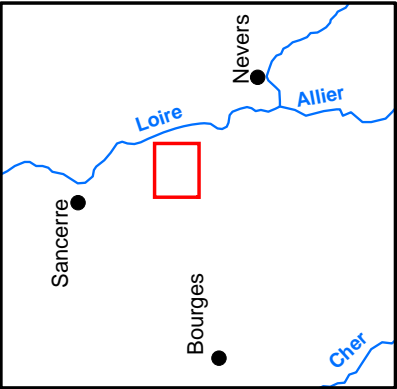

**Réseau vraie figuré sur les plans-terriers (1723) et
réseau vraie figuré sur le cadastre (1829).**

Carte 68



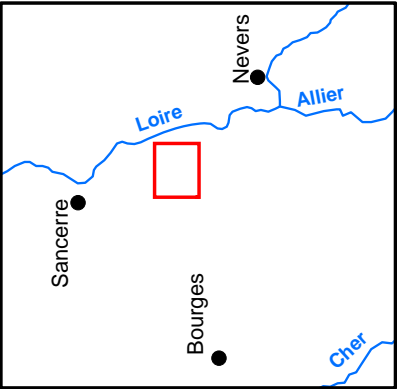

Chemins mentionnés dans les sources écrites (14e s.)

Carte 69



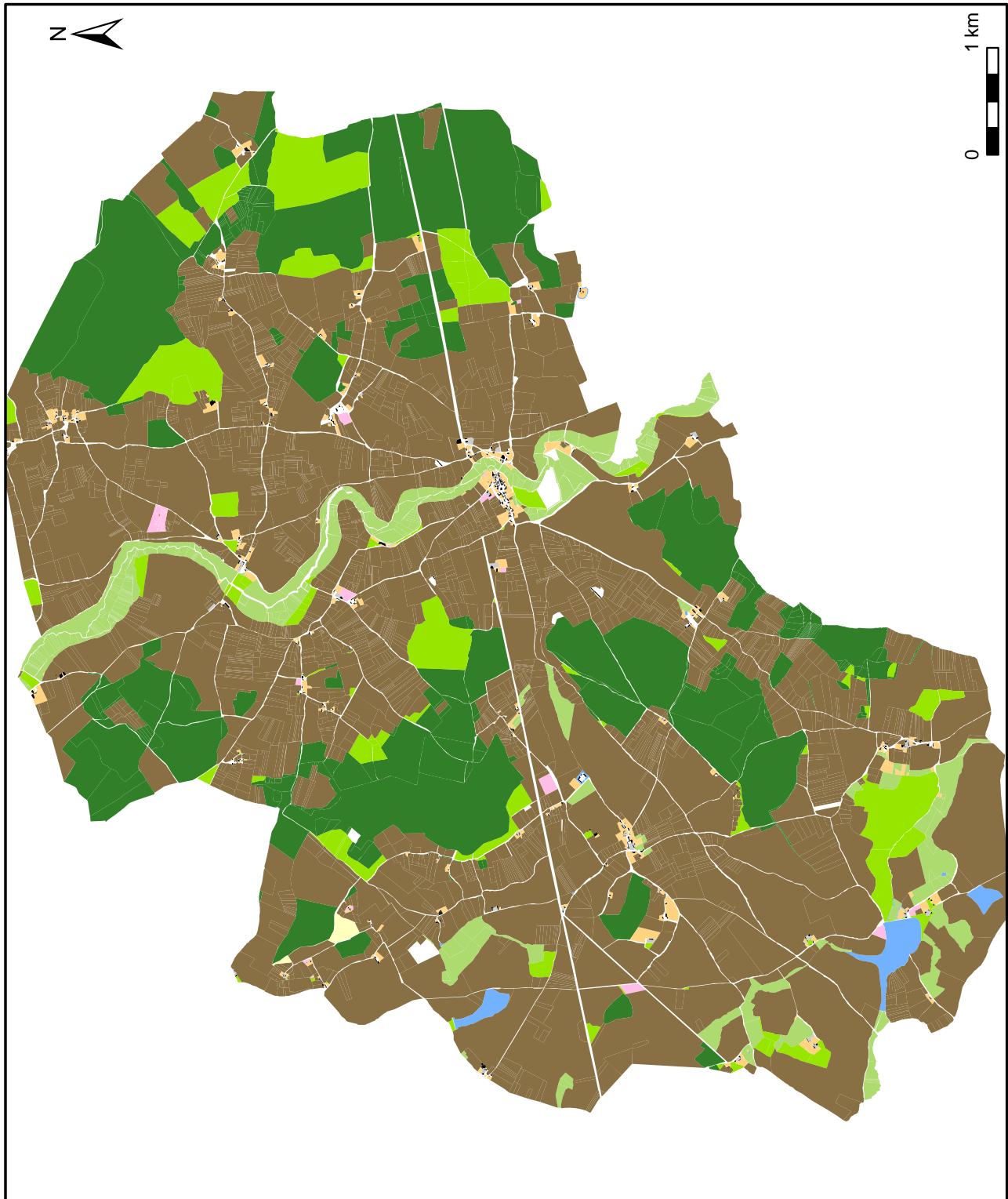
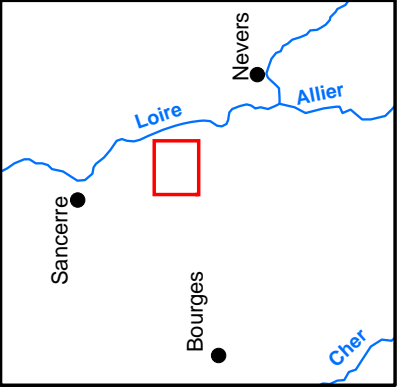
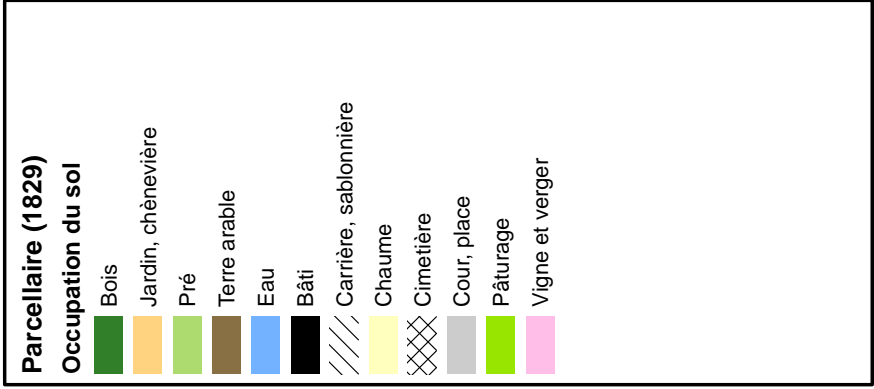
Chemins mentionnés dans les sources écrites (16e s.)

Carte 71



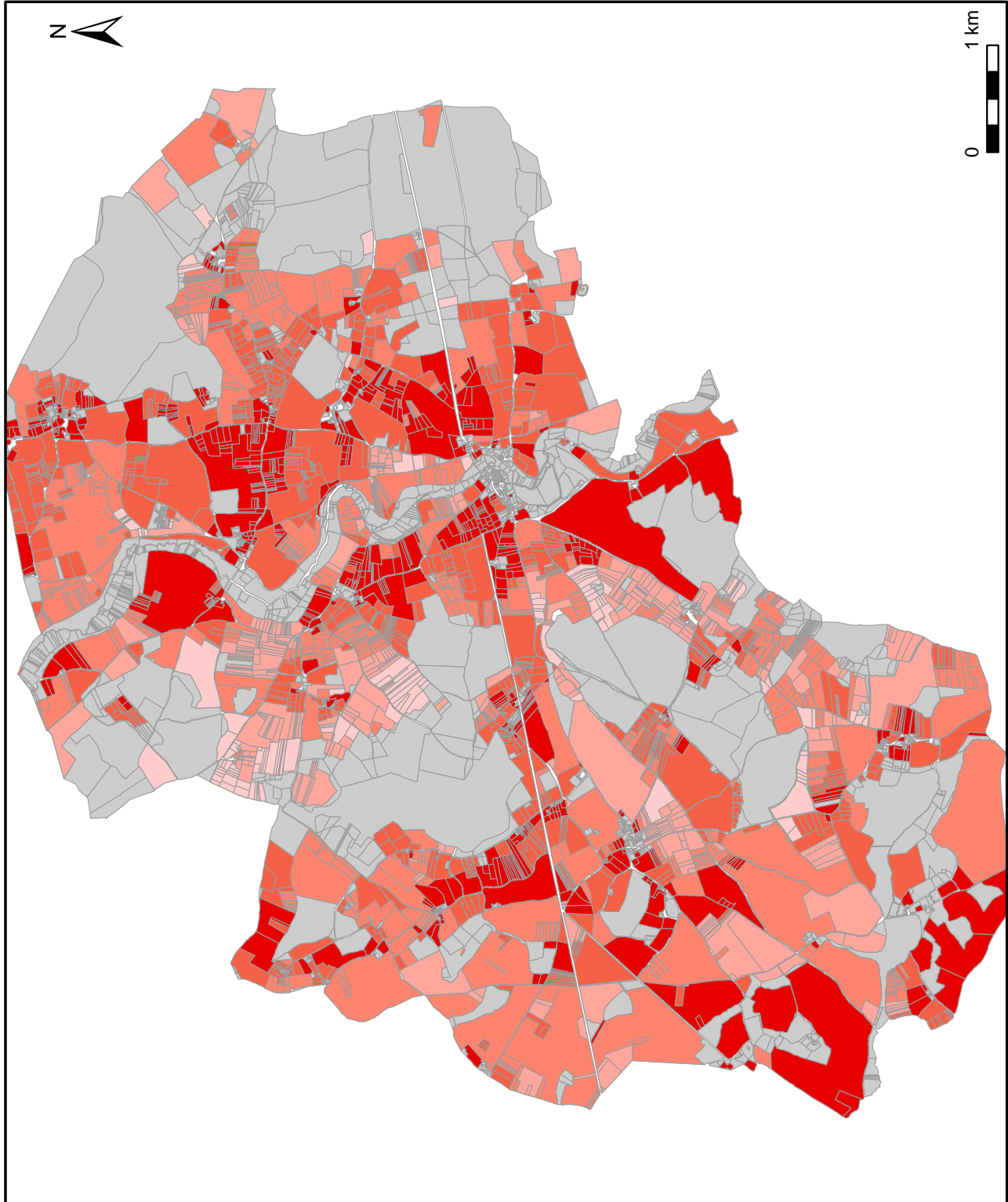
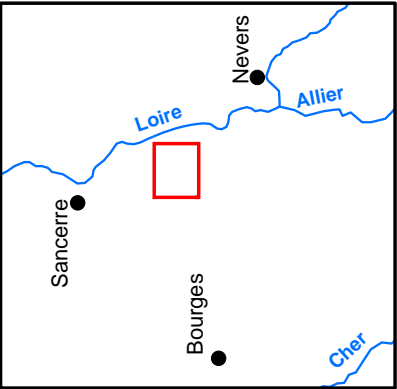
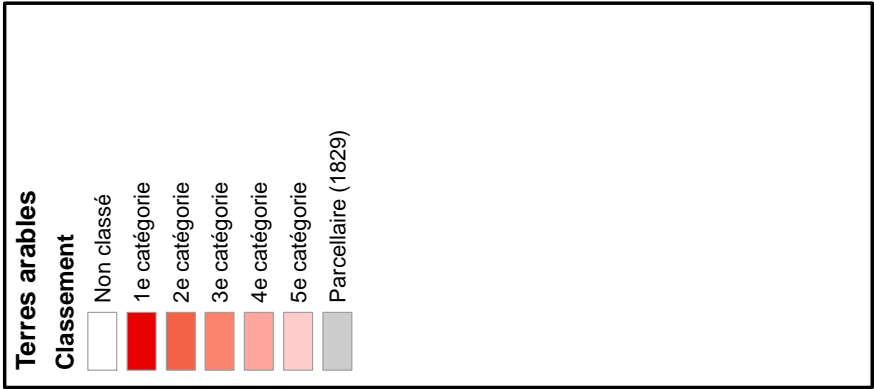
Occupation du sol en 1829

Carte 72



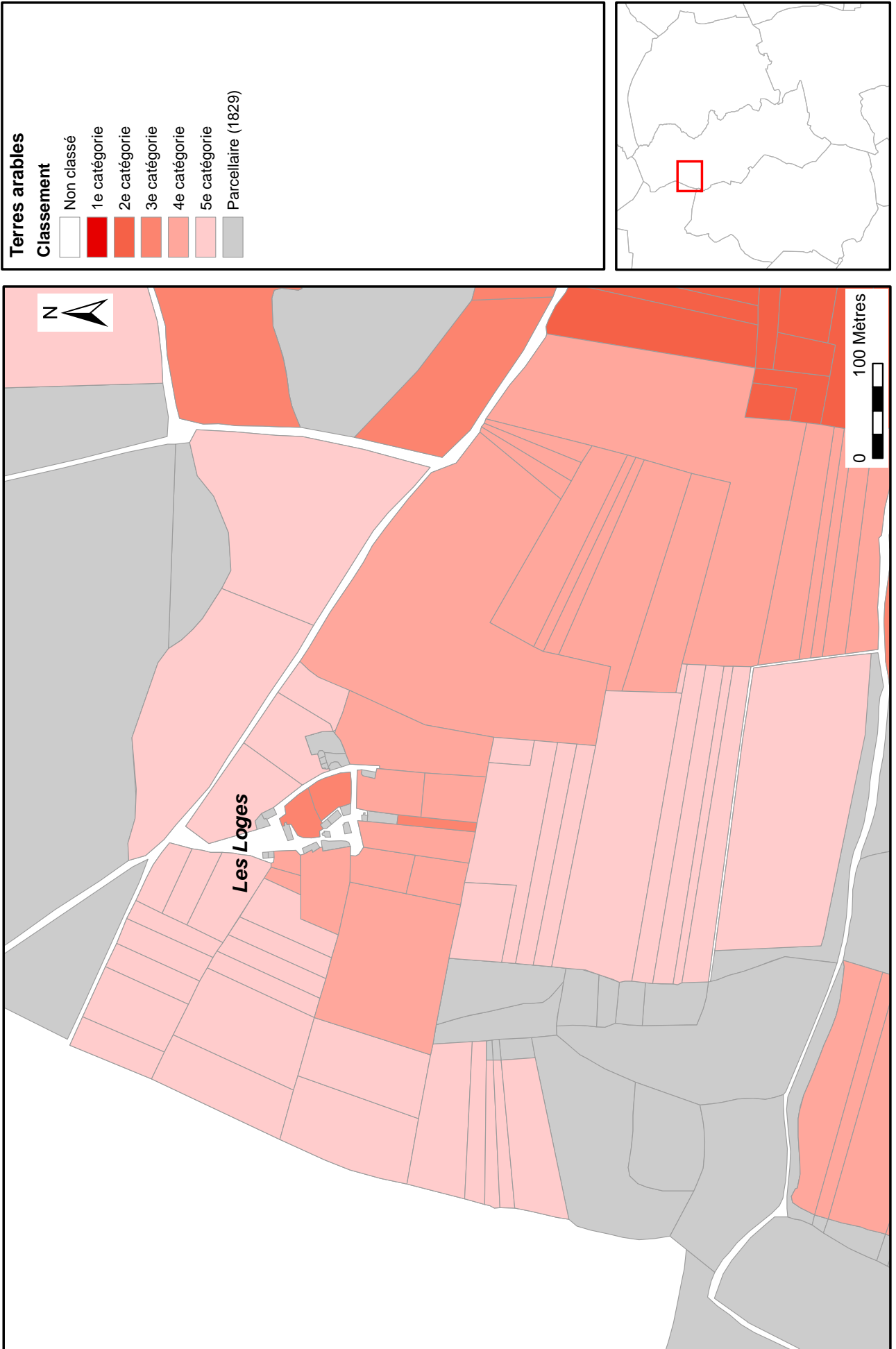
Classement des terres arables (1829)

Carte 73



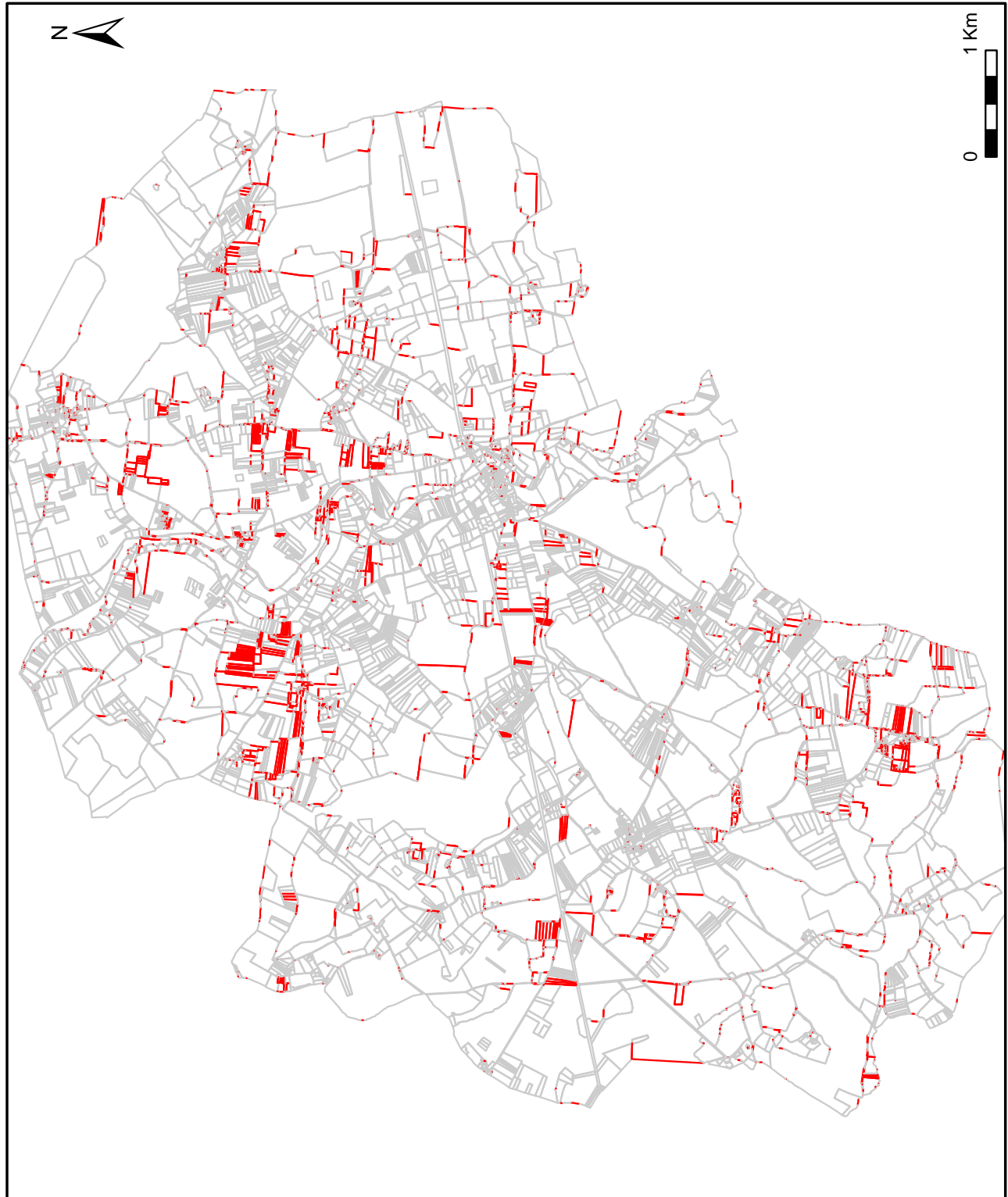
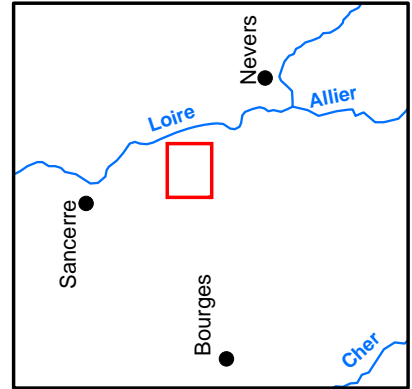

Classement des terres arables (1829) : hameau des Loges.

Carte 74



Analyse des orientations parcellaires : Pic à 5°

Carte 75

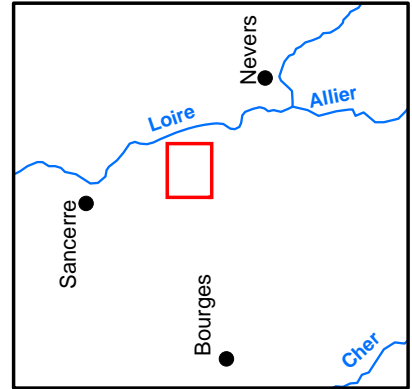


Analyse des orientations parcellaires : Pic à 42°

Carte 76

Parcellaire (1829)
Gisement (degrés)

- 0 - 36
- 37 - 47
- 48 - 90



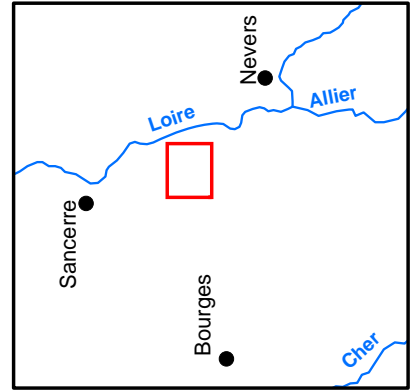
Analyse des orientations parcellaires : Pic à 63°

Carte 77

Parcellaire (1829)

Gisement (degrés)

- 0 - 57
- 58 - 68
- 69 - 90

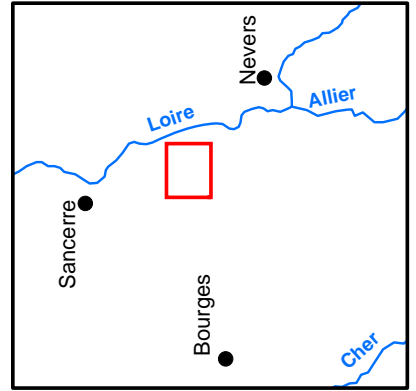


Analyse des orientations parcellaires : Pic à 73°

Carte 78

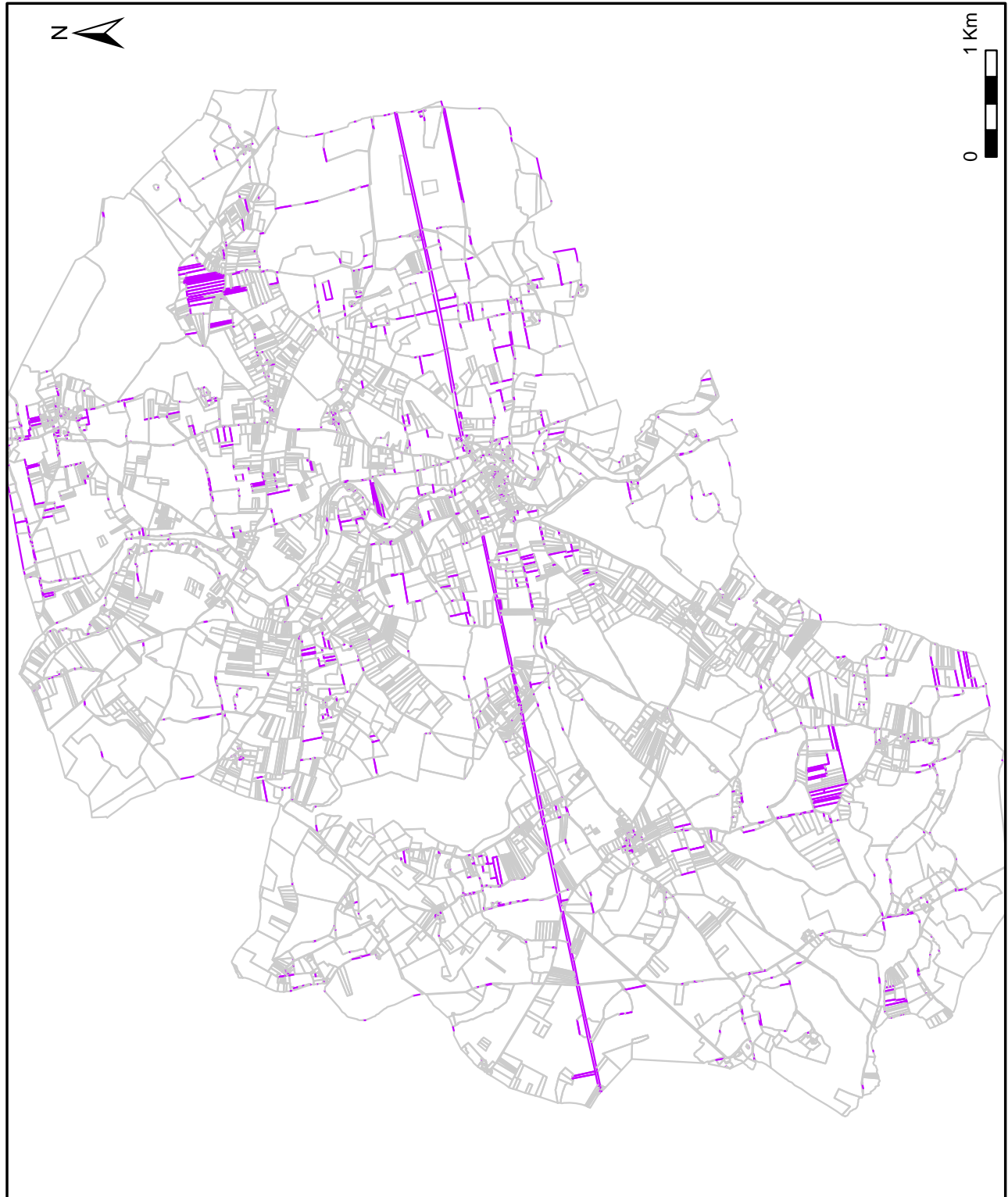
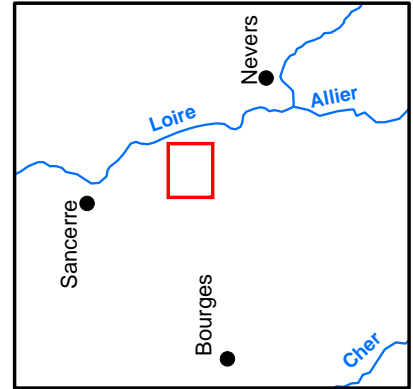

Parcelle (1829)
Gisement (degrés)

- 0 - 67
- 68 - 78
- 79 - 90



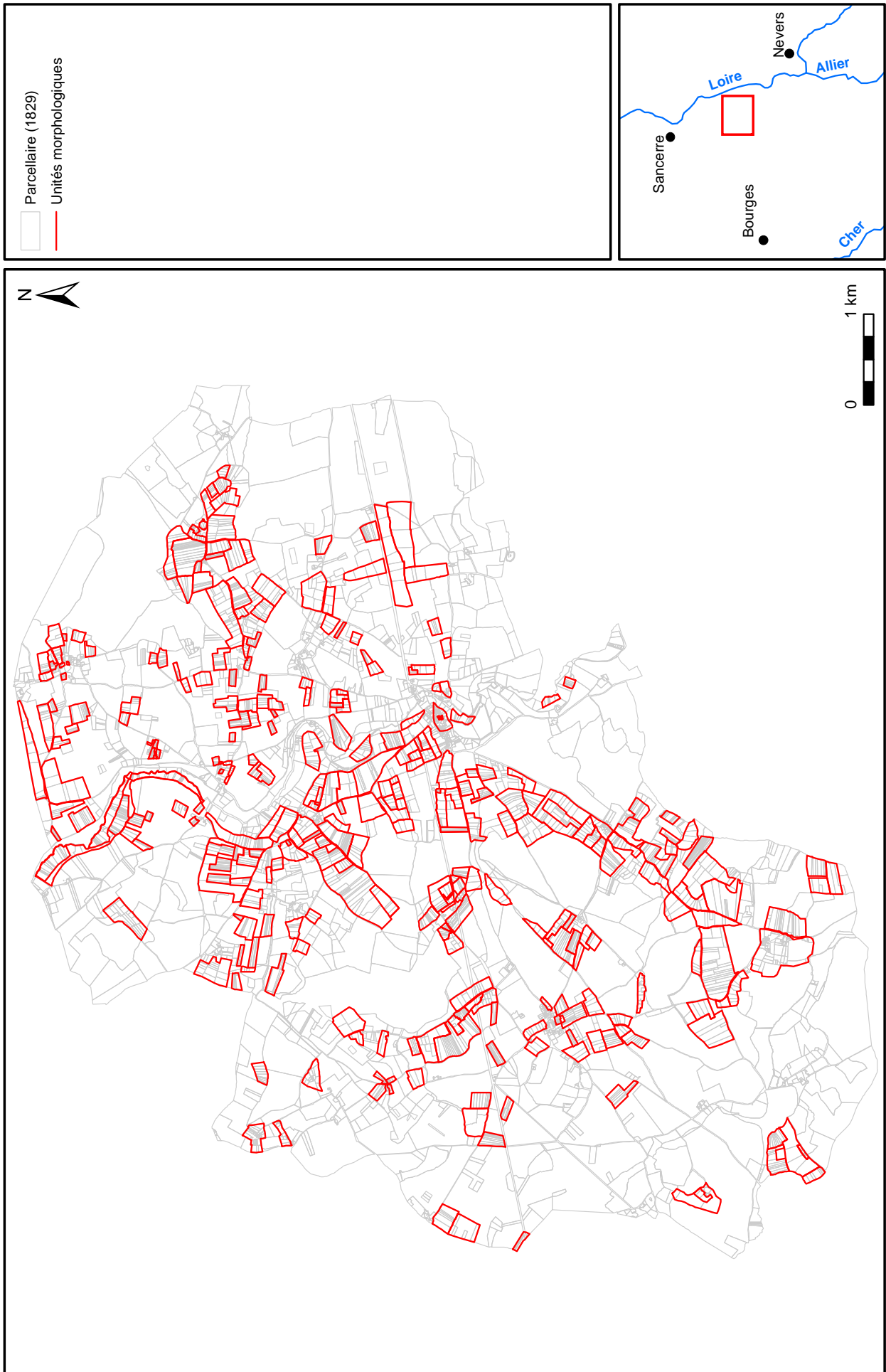
Analyse des orientations parcellaires : Pic à 77-80°

Carte 79



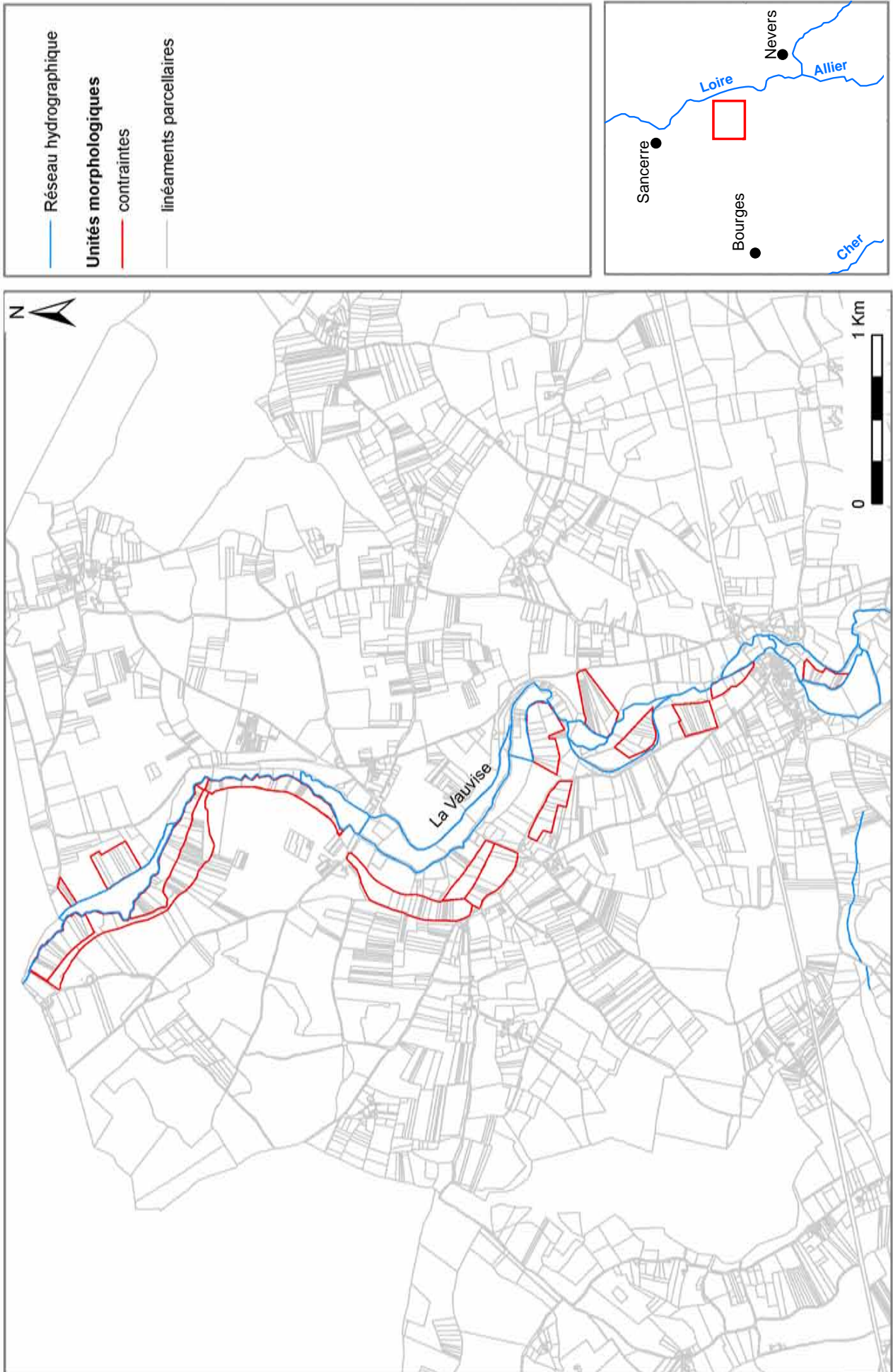
Unités morphologiques identifiées

Carte 80



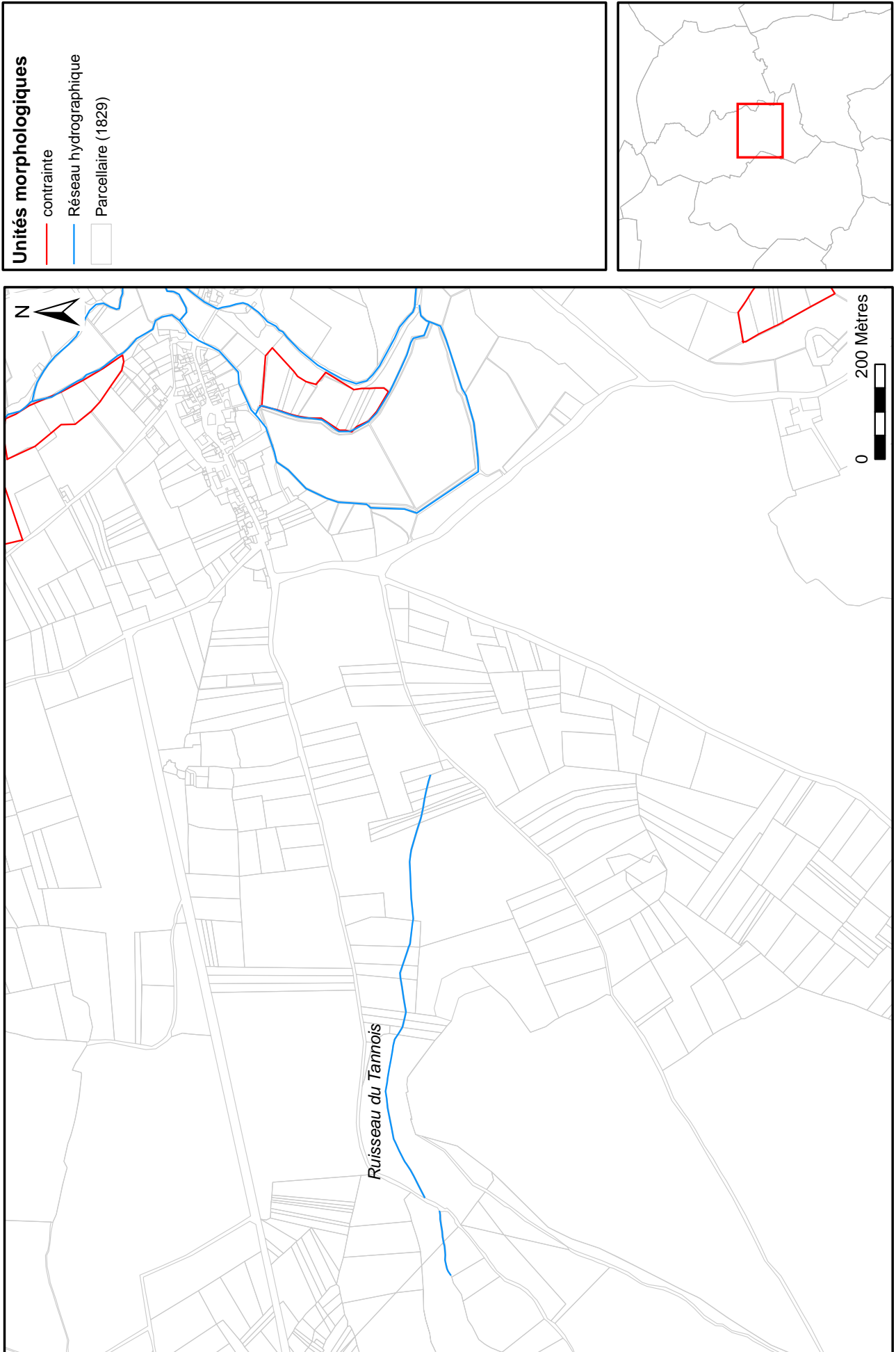
Relations hydrographie/parcellaire (La Vauvise)

Carte 81



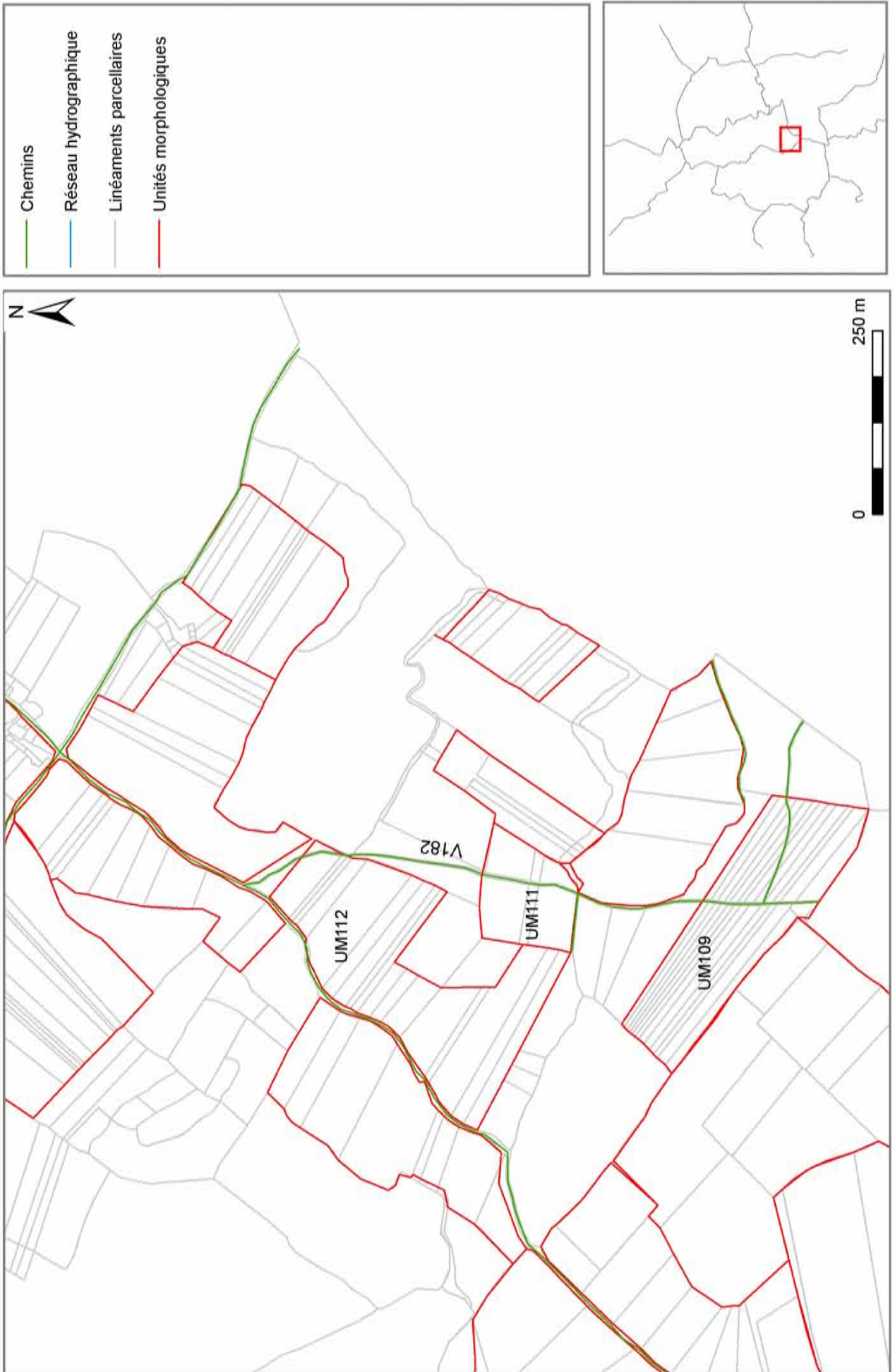
Relations hydrographie/parcellaire : ruisseau de Tannois

Carte 82



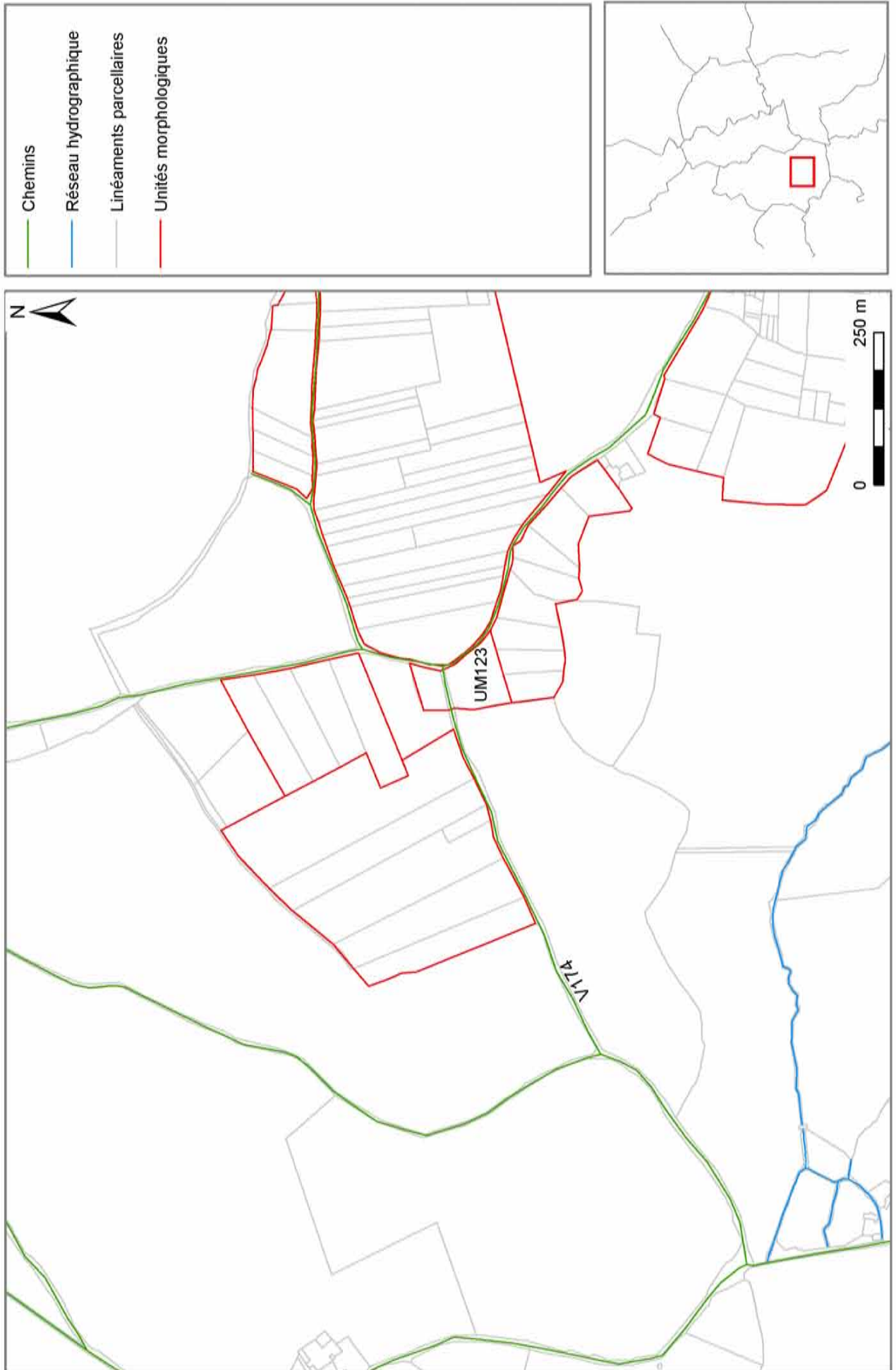
Relations voirie/parcellaire (V182)

Carte 83



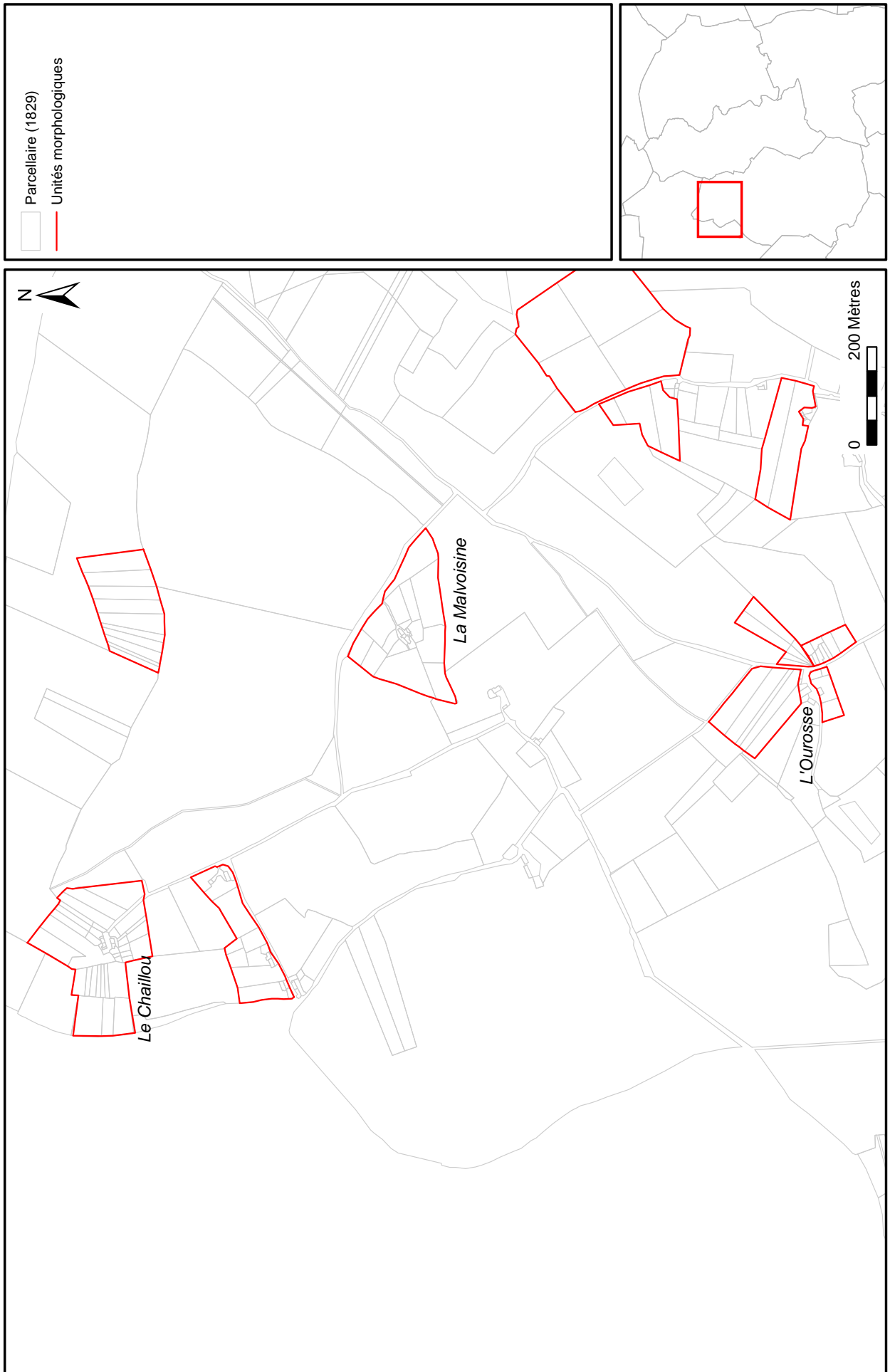
Relations voirie/parcellaire (V174)

Carte 84



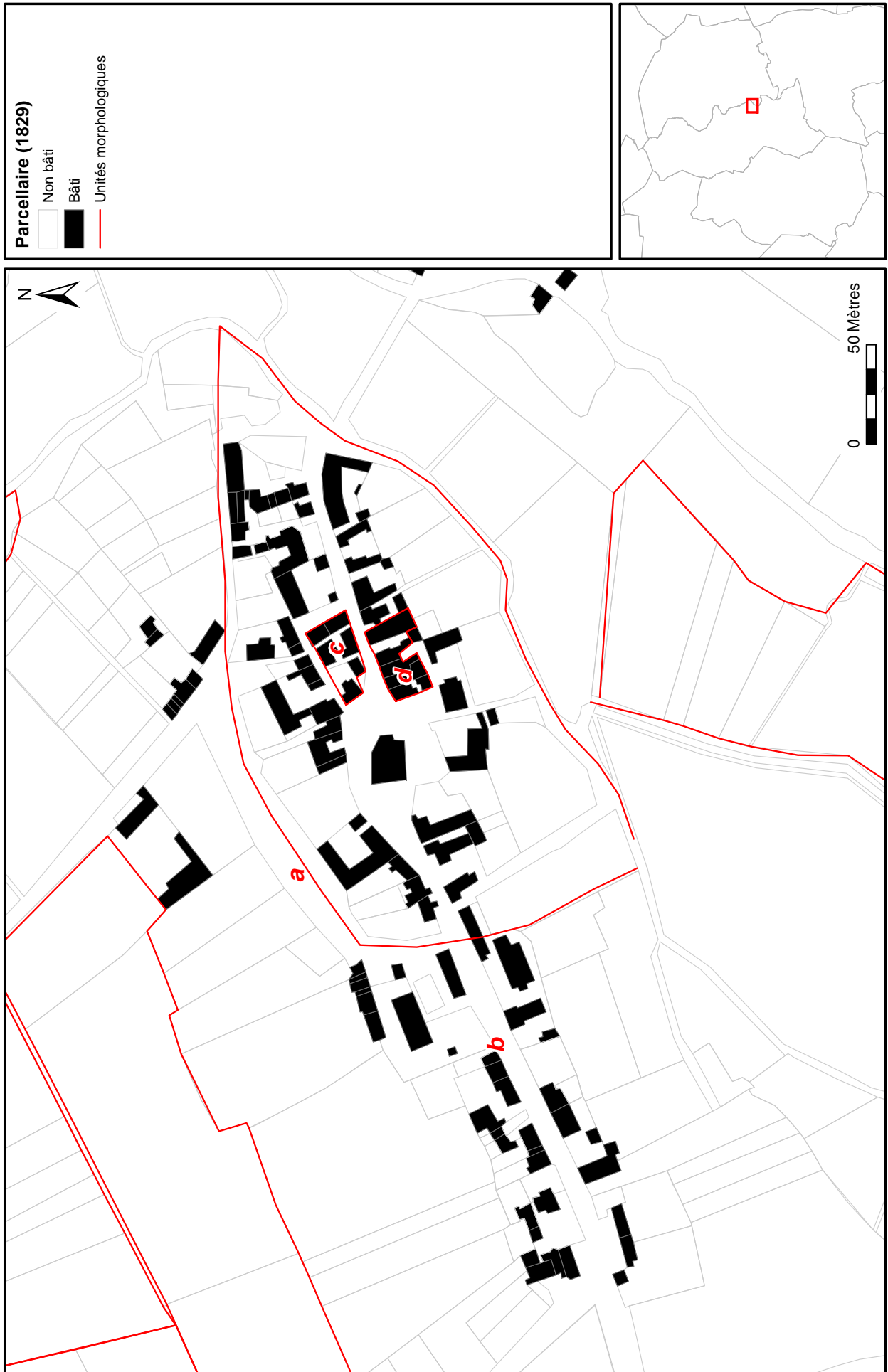
Relations habitat/parcellaire : quelques exemples

Carte 85



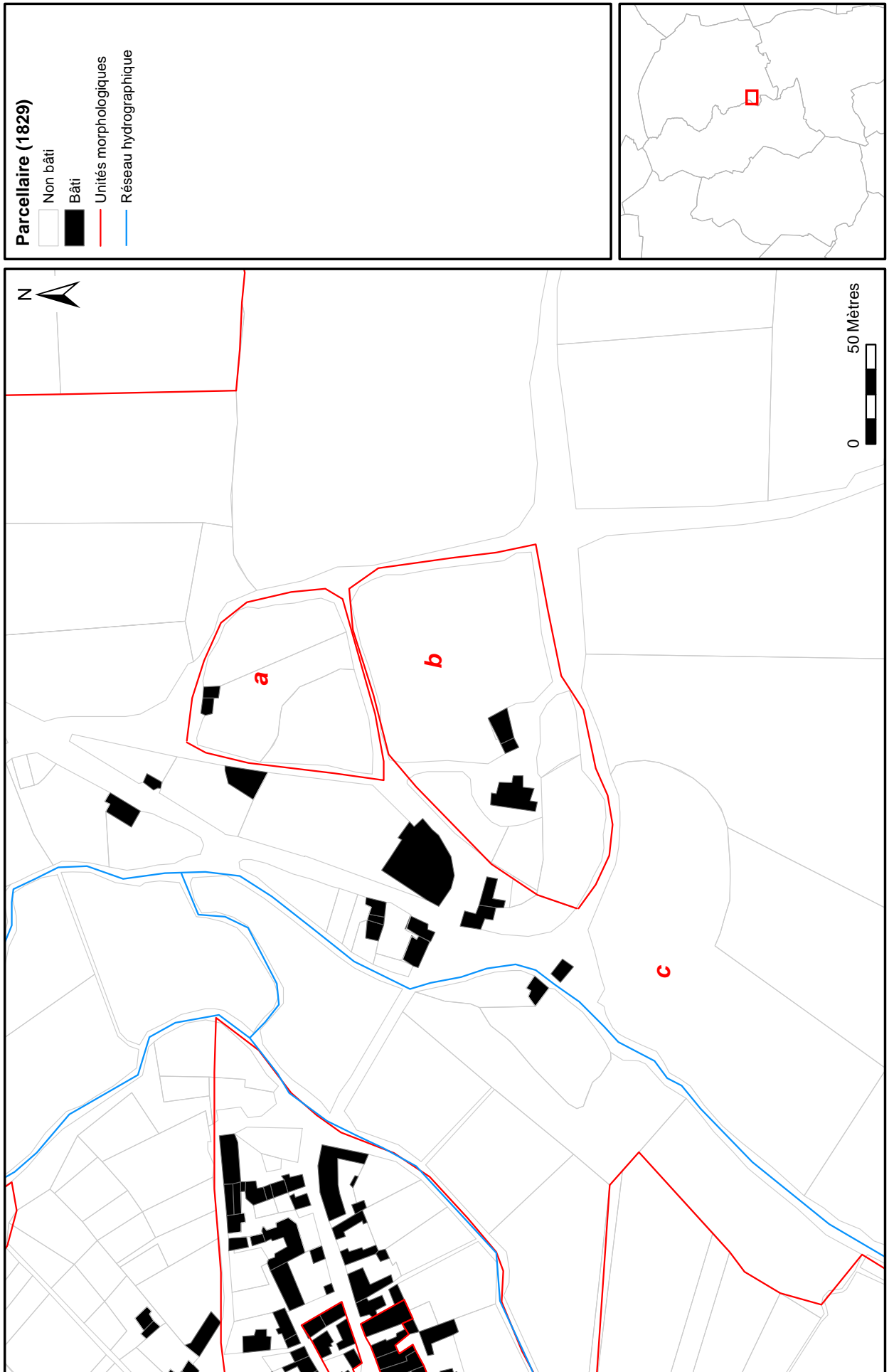
Analyse morphologique du village de Sancergues

Carte 86



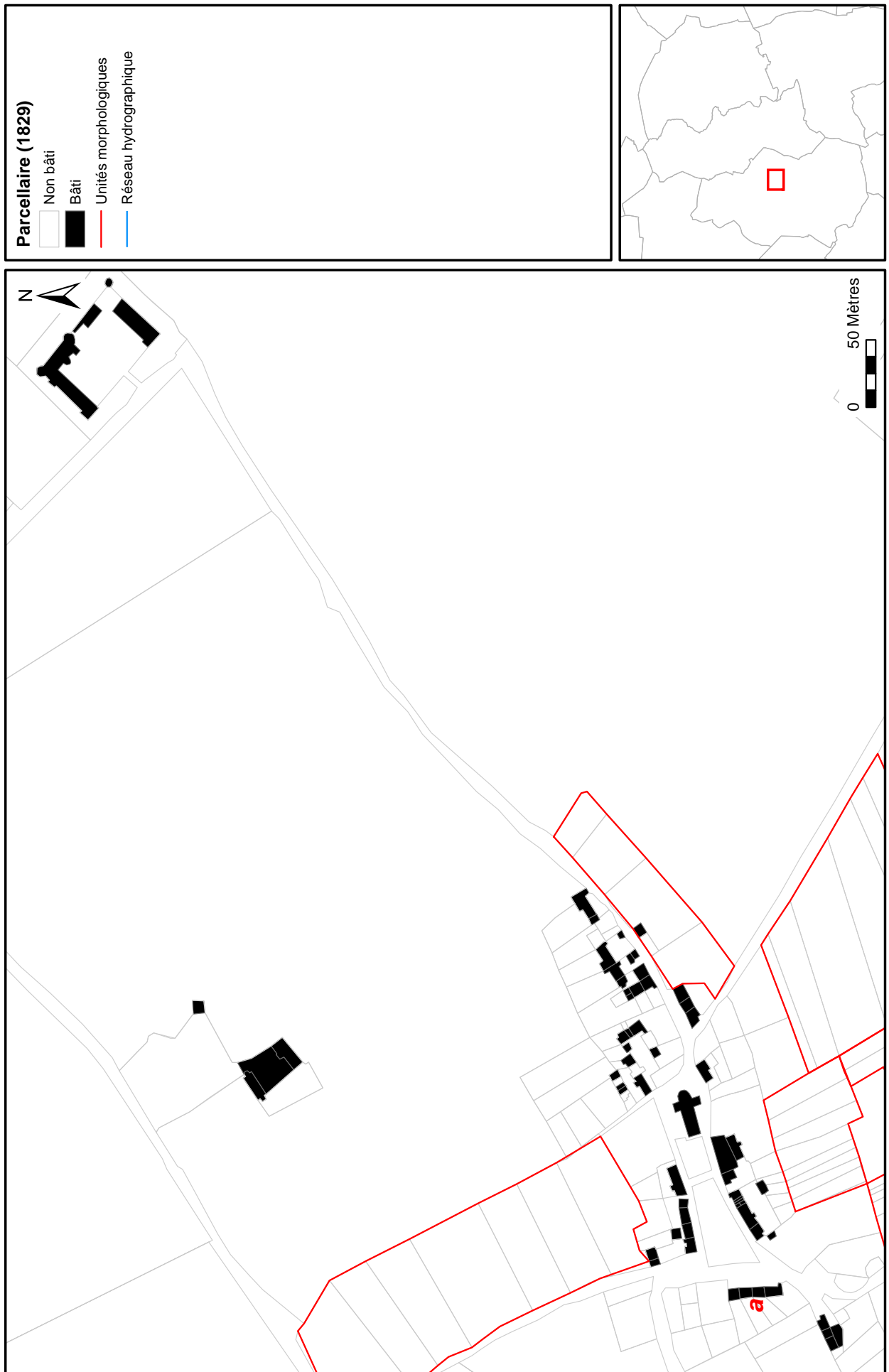
Analyse morphologique du village de Saint-Martin-des-Champs

Carte 87



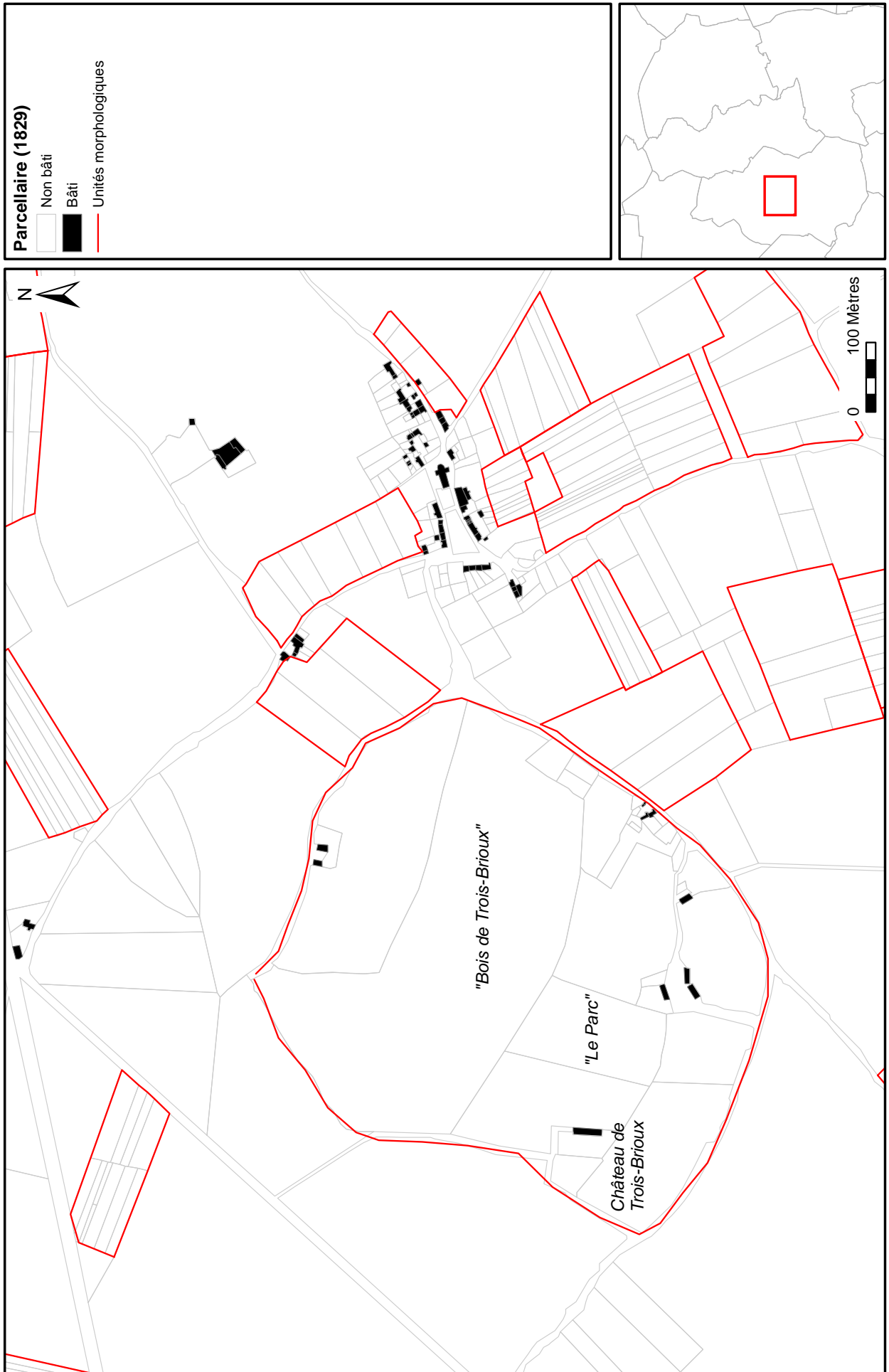
Analyse morphologique du village de Charentonnay

Carte 88



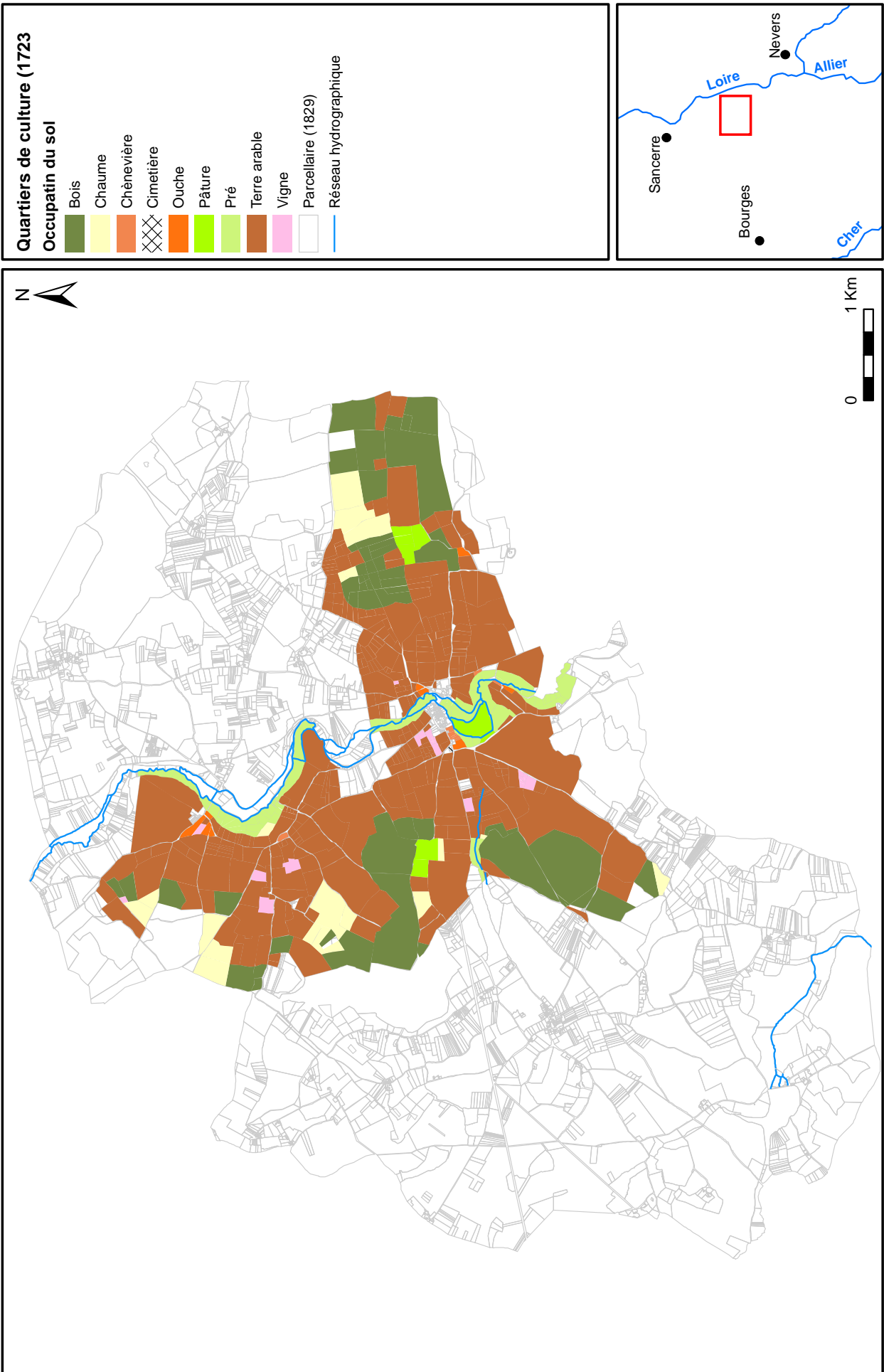
Analyse morphologique du hameau de Trois-Brioux

Carte 89



Le paysage en 1723 (plans-terriers)

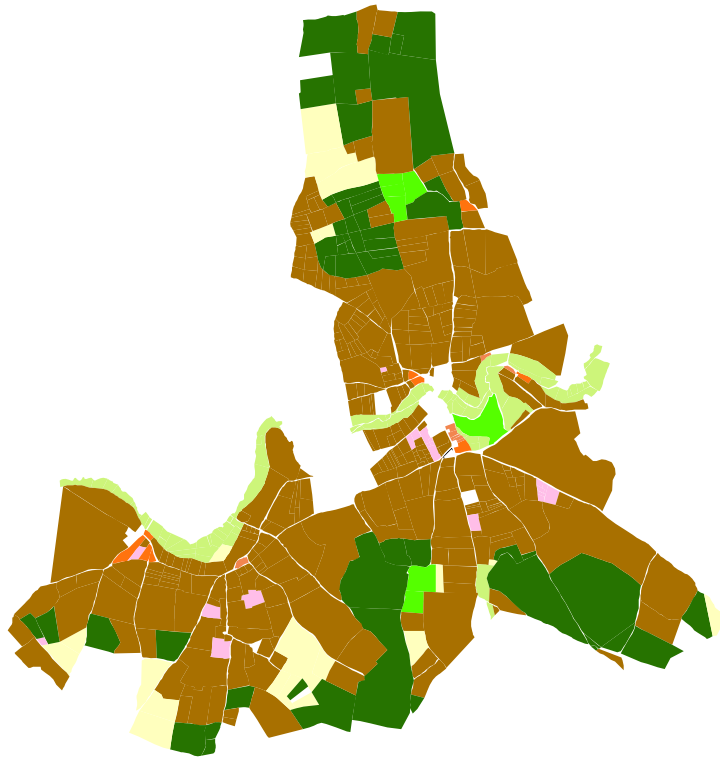
Carte 90



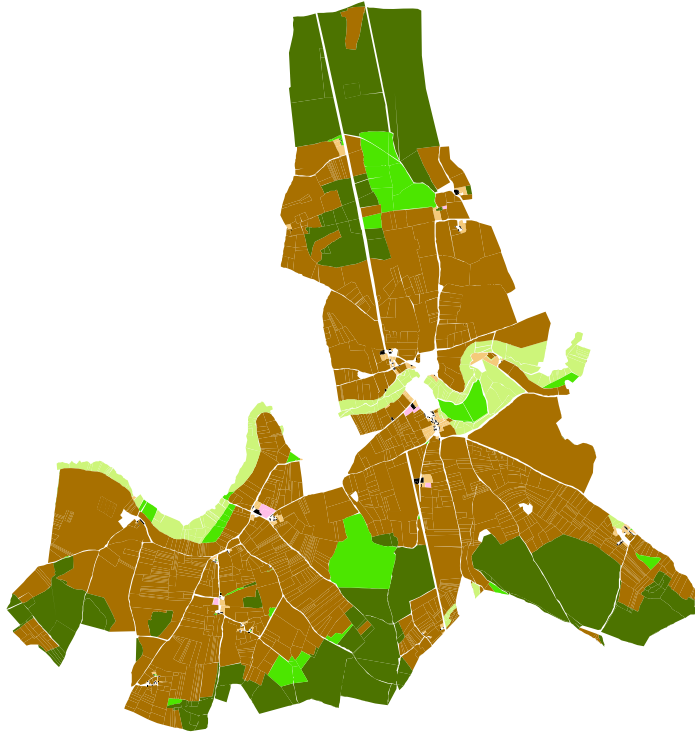
Evolution du paysage (1723-1829)

Carte 91

1723



1829



Plans-terriers de 1723

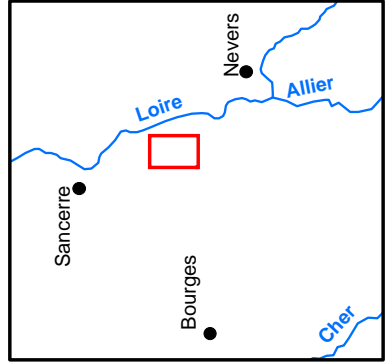
Occupation du sol

- Bois
- Chaume
- Chênevière
- Cimetière
- Ouche
- Pâtûre
- Pré
- Terre arable
- Vigne

Cadastre de 1829

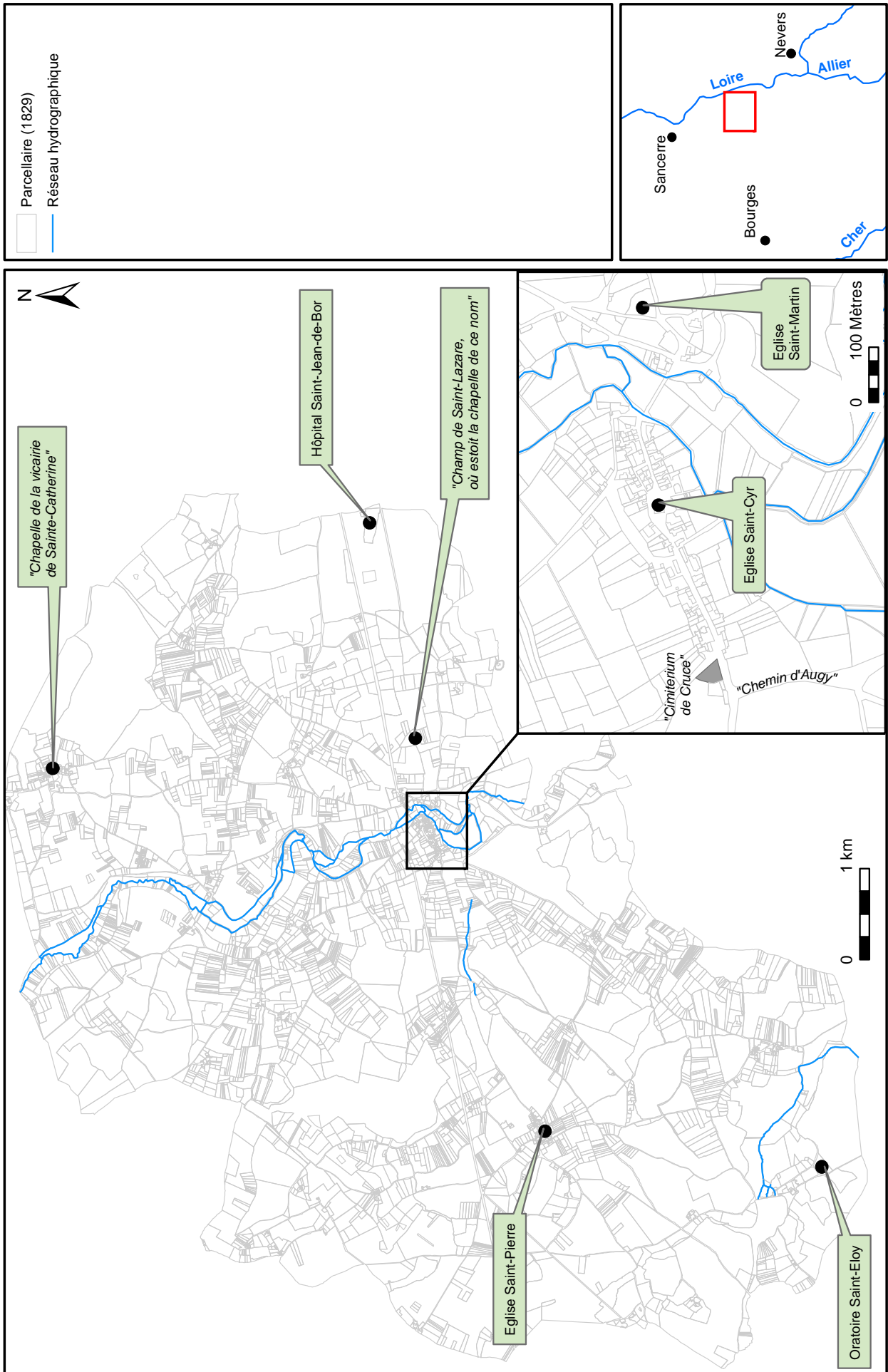
Occupation du sol

- Bois
- Jardin, chênevière
- Pré
- Terre arable
- Bâti
- Pâtûre
- Verger



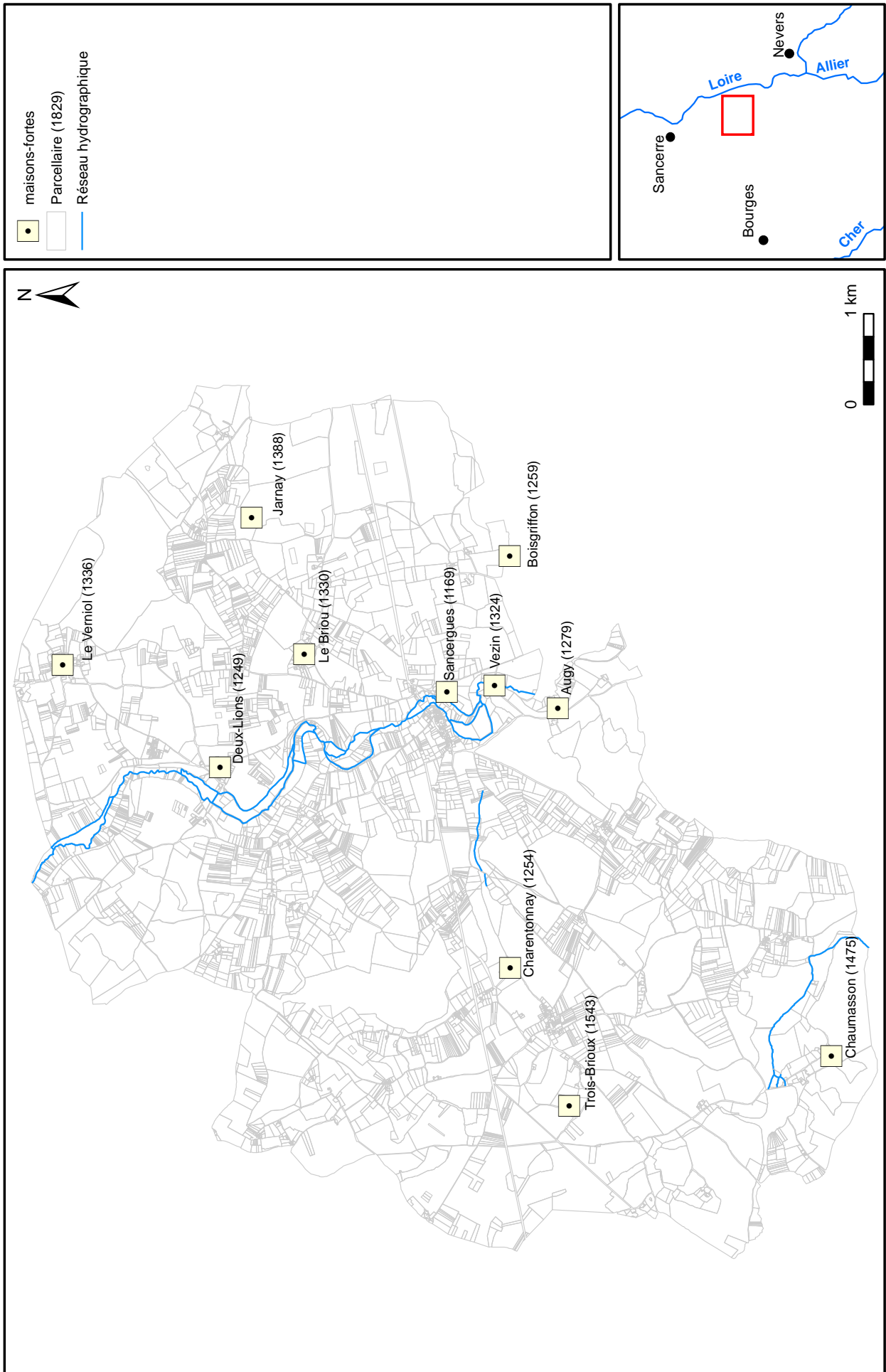
Topographie religieuse

Carte 92



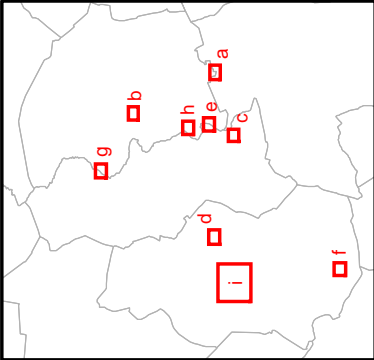
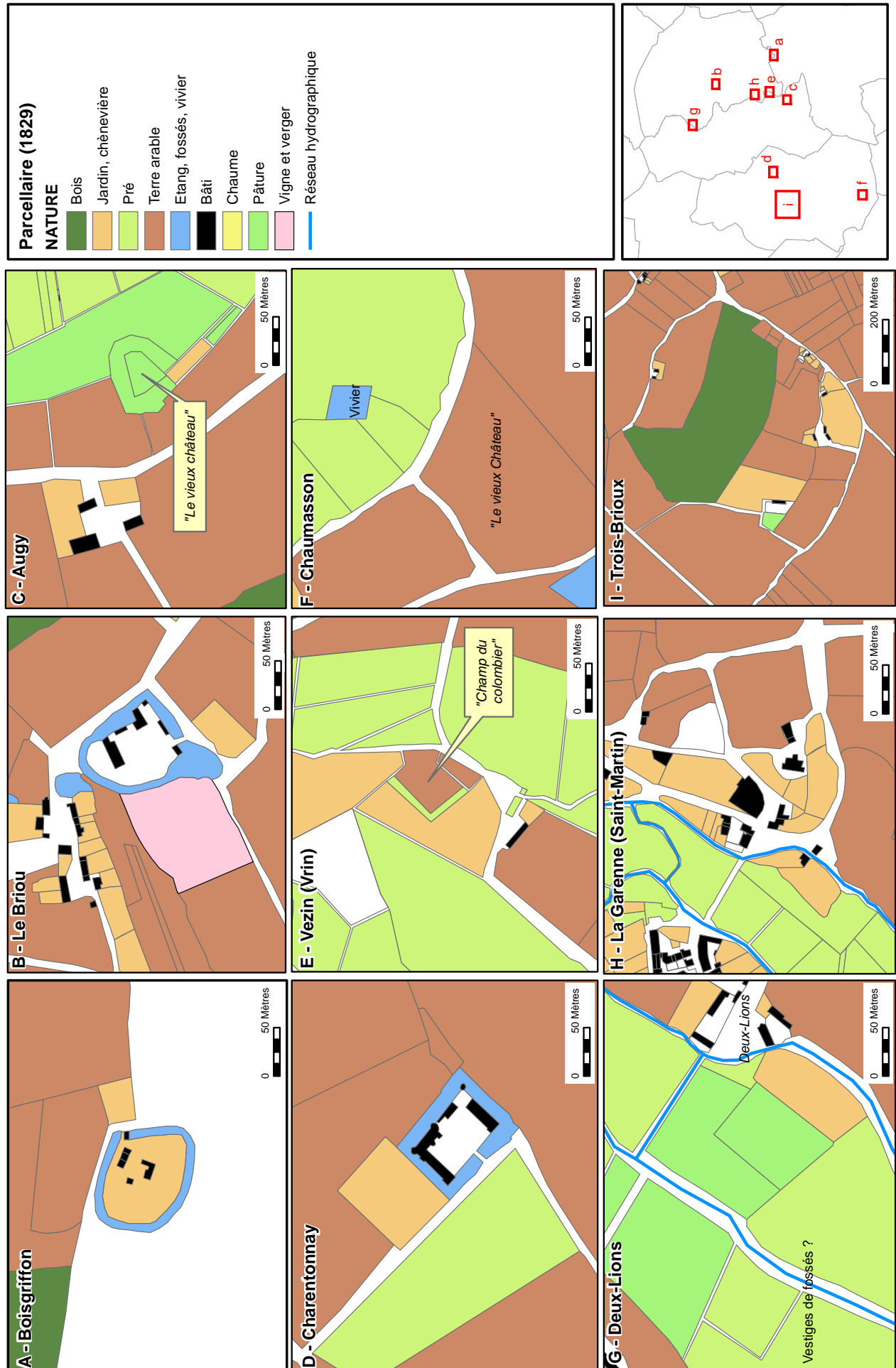
Châteaux et maisons-fortes (date de première mention)

Carte 93



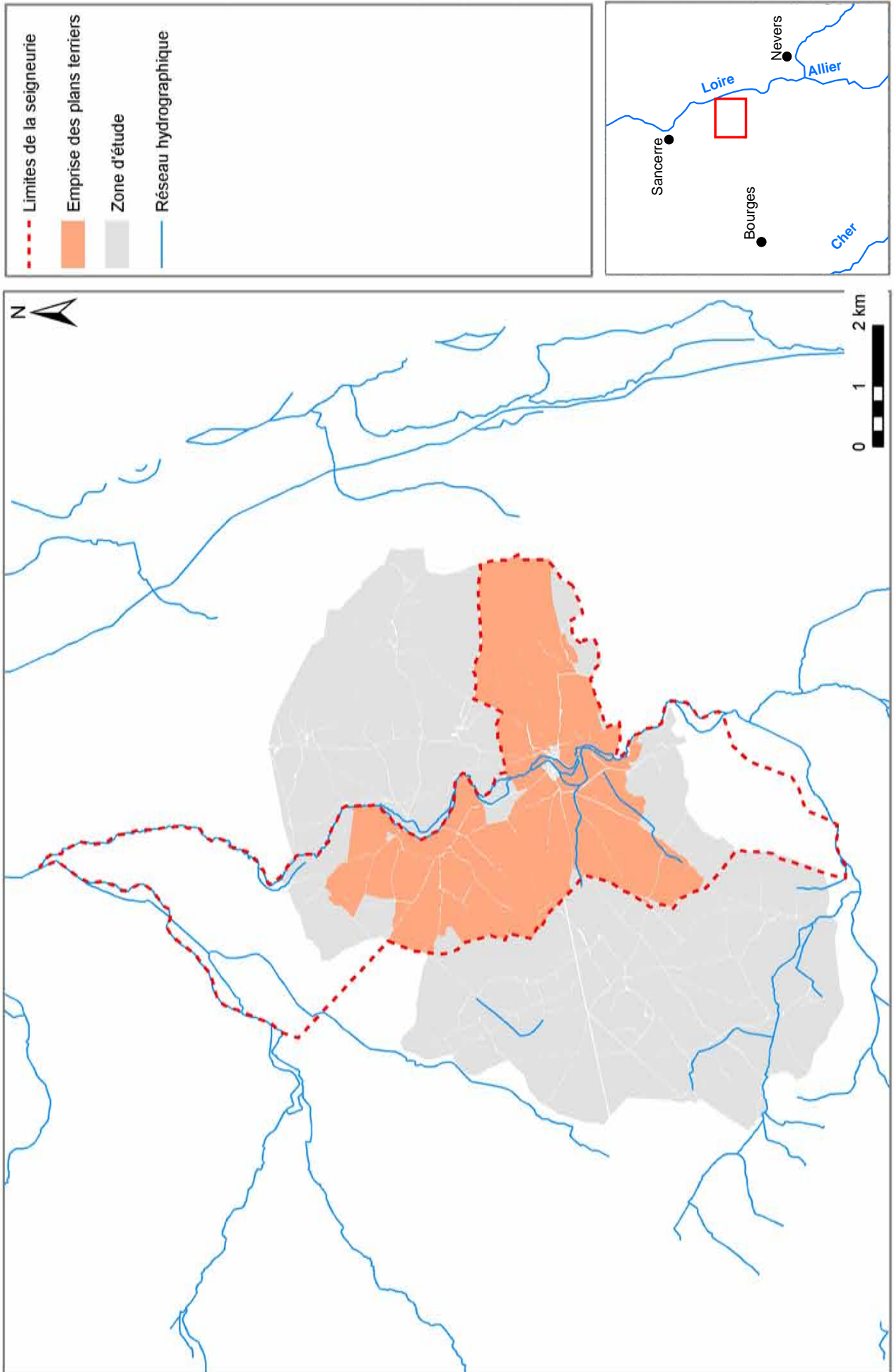
Plans des maisons fortes identifiées

Carte 94



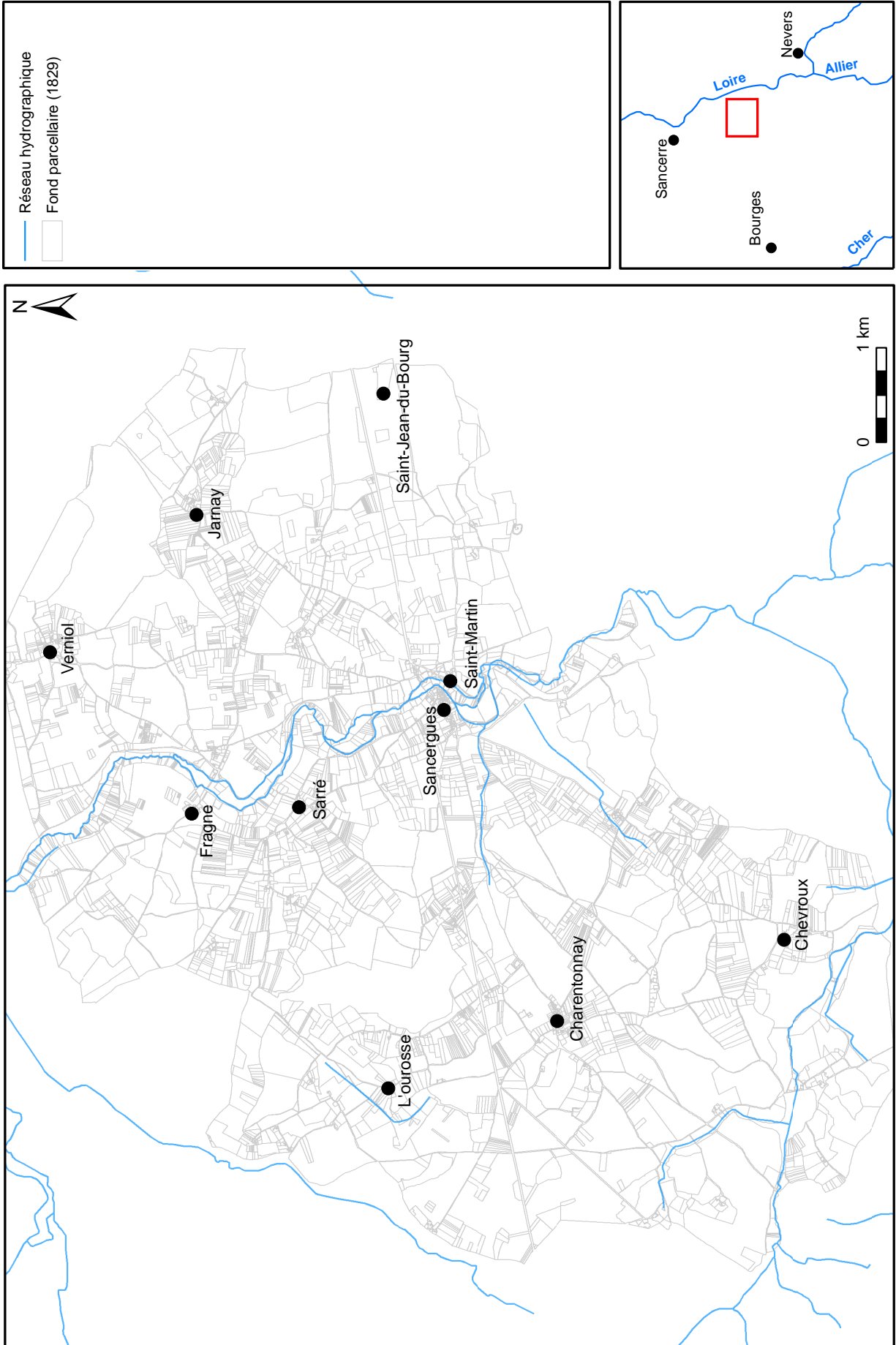
Plans terriers et seigneurie de Sancergues

Carte 95



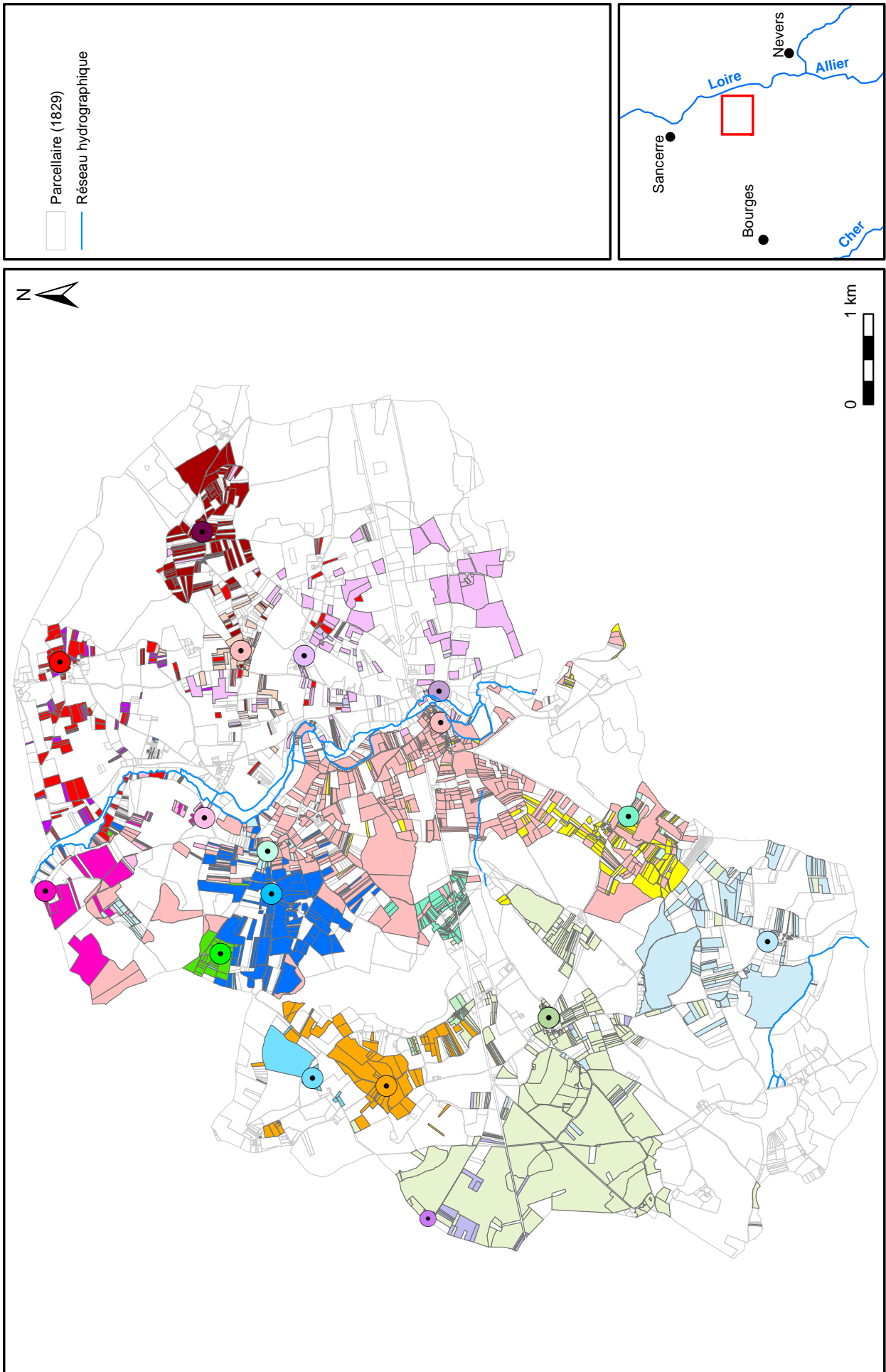
Centres de dîmeries (terrier du chapitre de 1610)

Carte 96



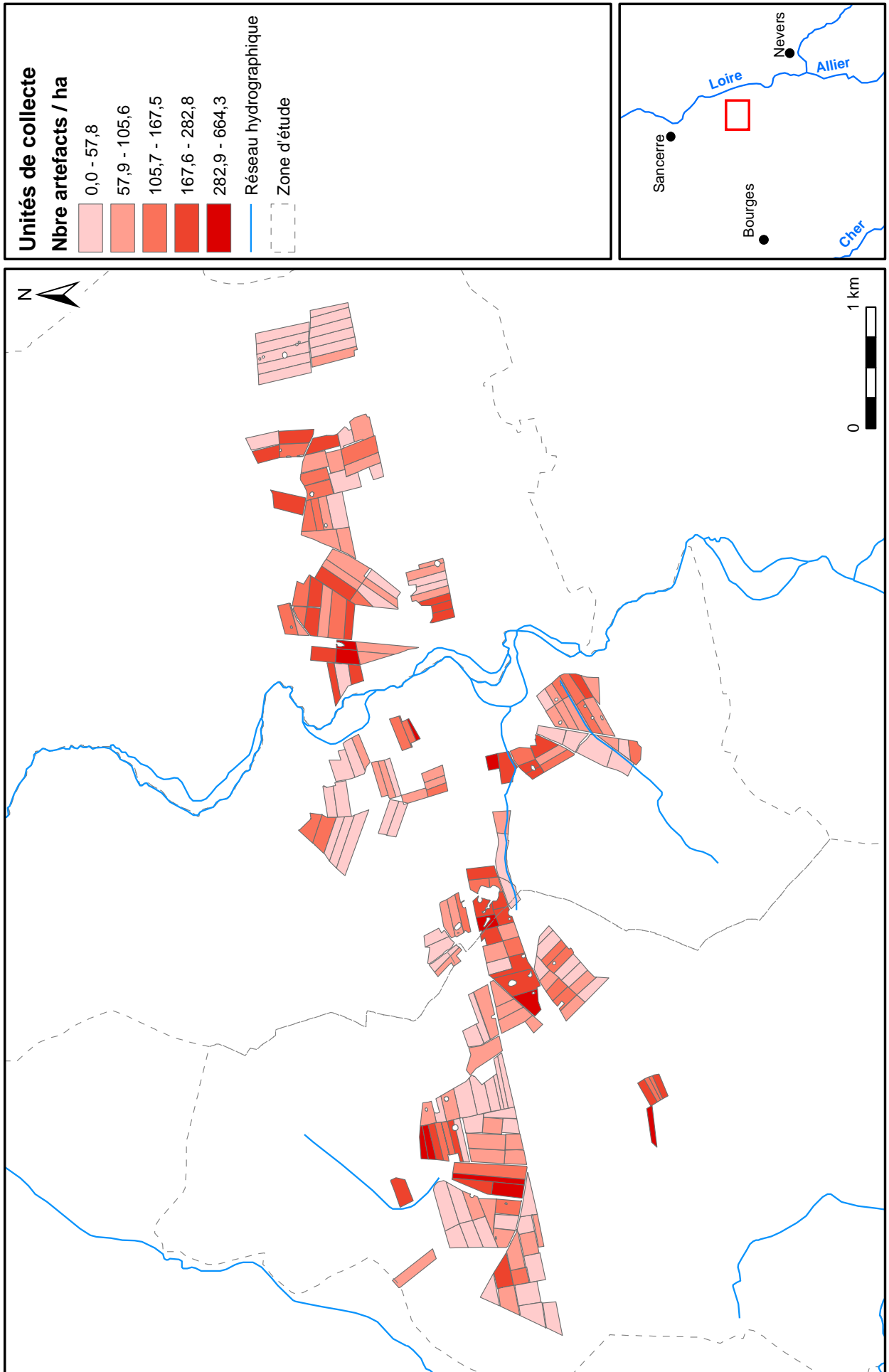
Propriété foncière et points de peuplements

Carte 97



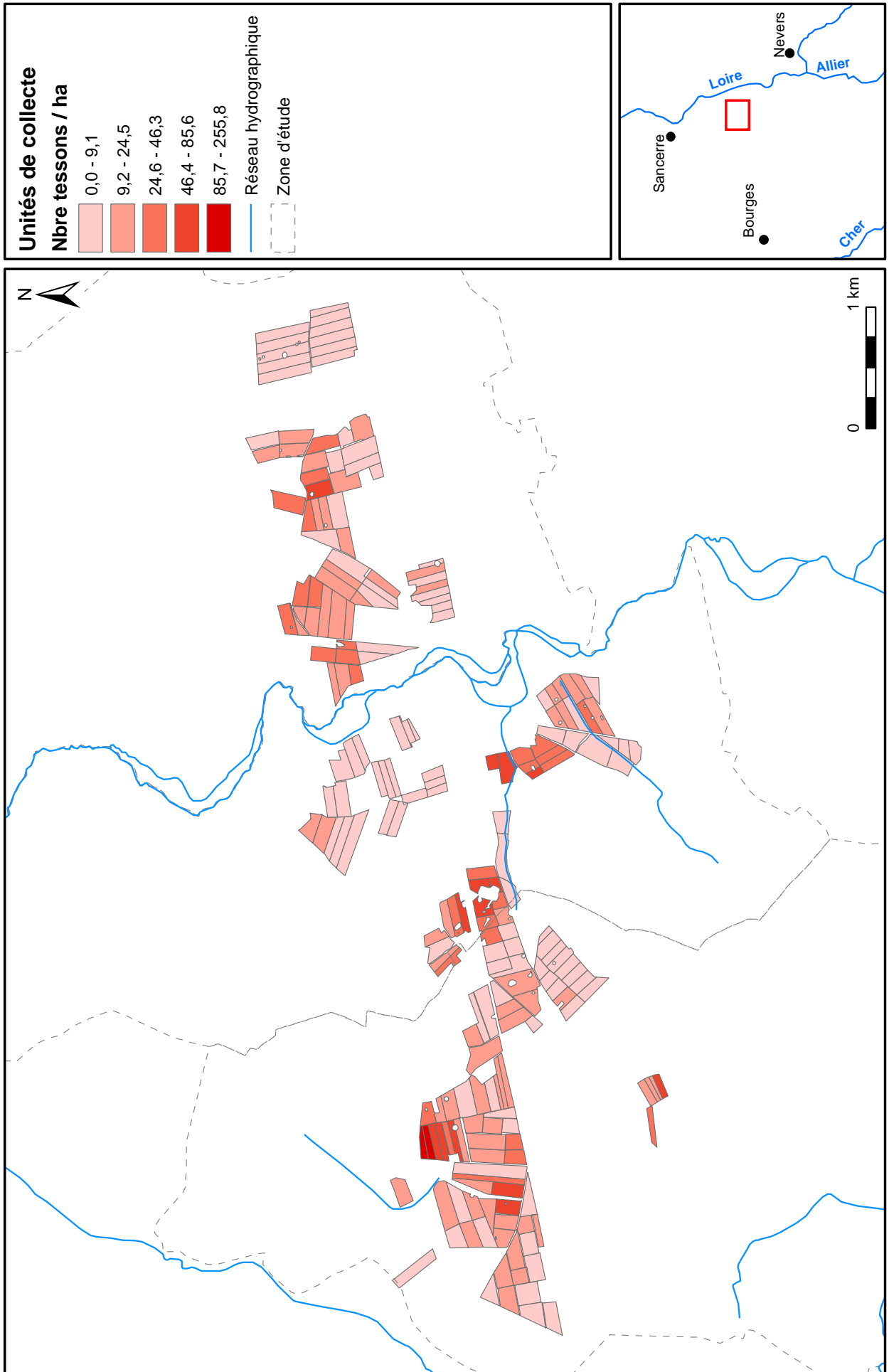
Mobilier hors-site : densité d'artefacts

Carte 98



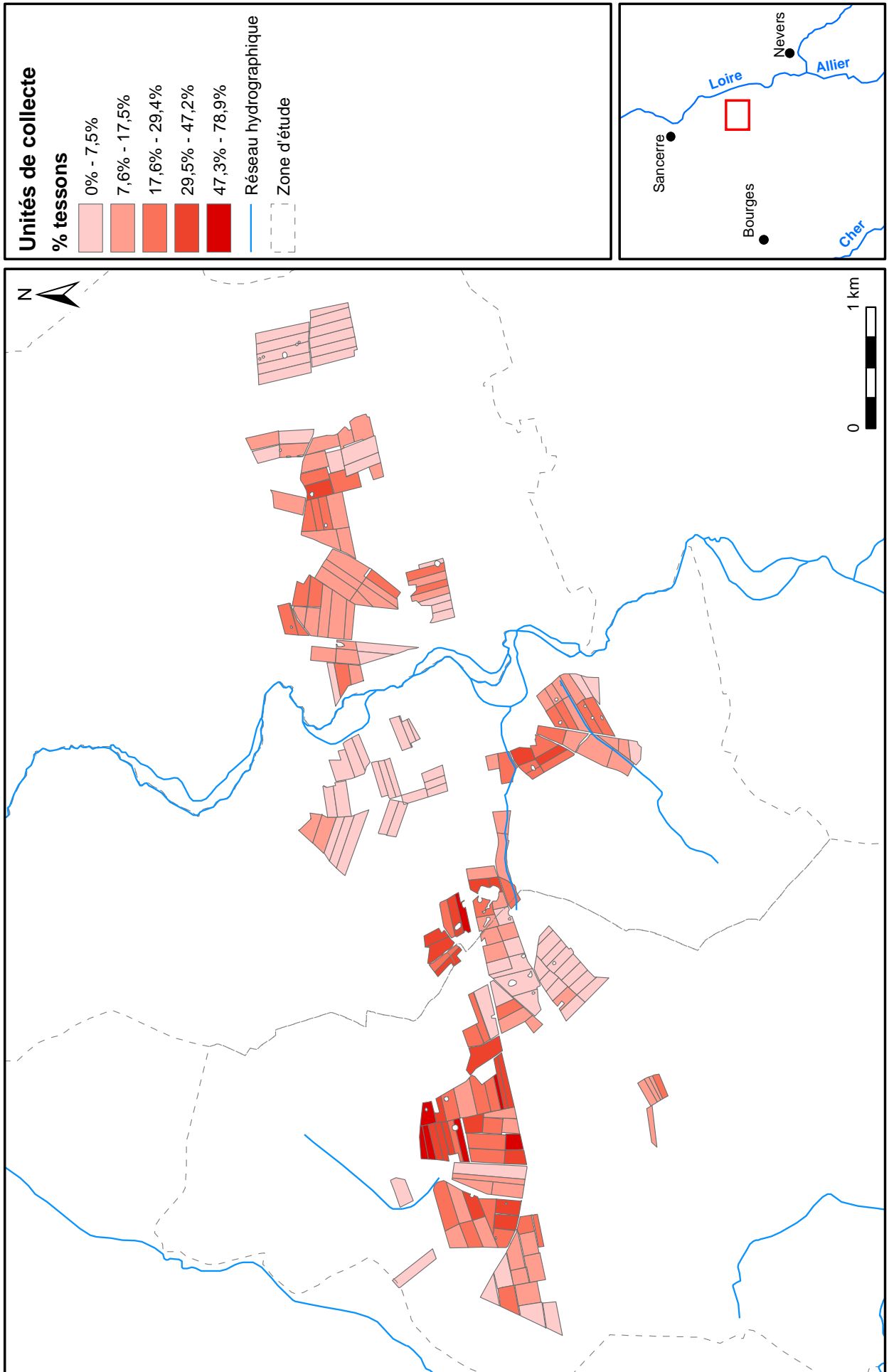
Mobilier hors-site : densité de tessons

Carte 99



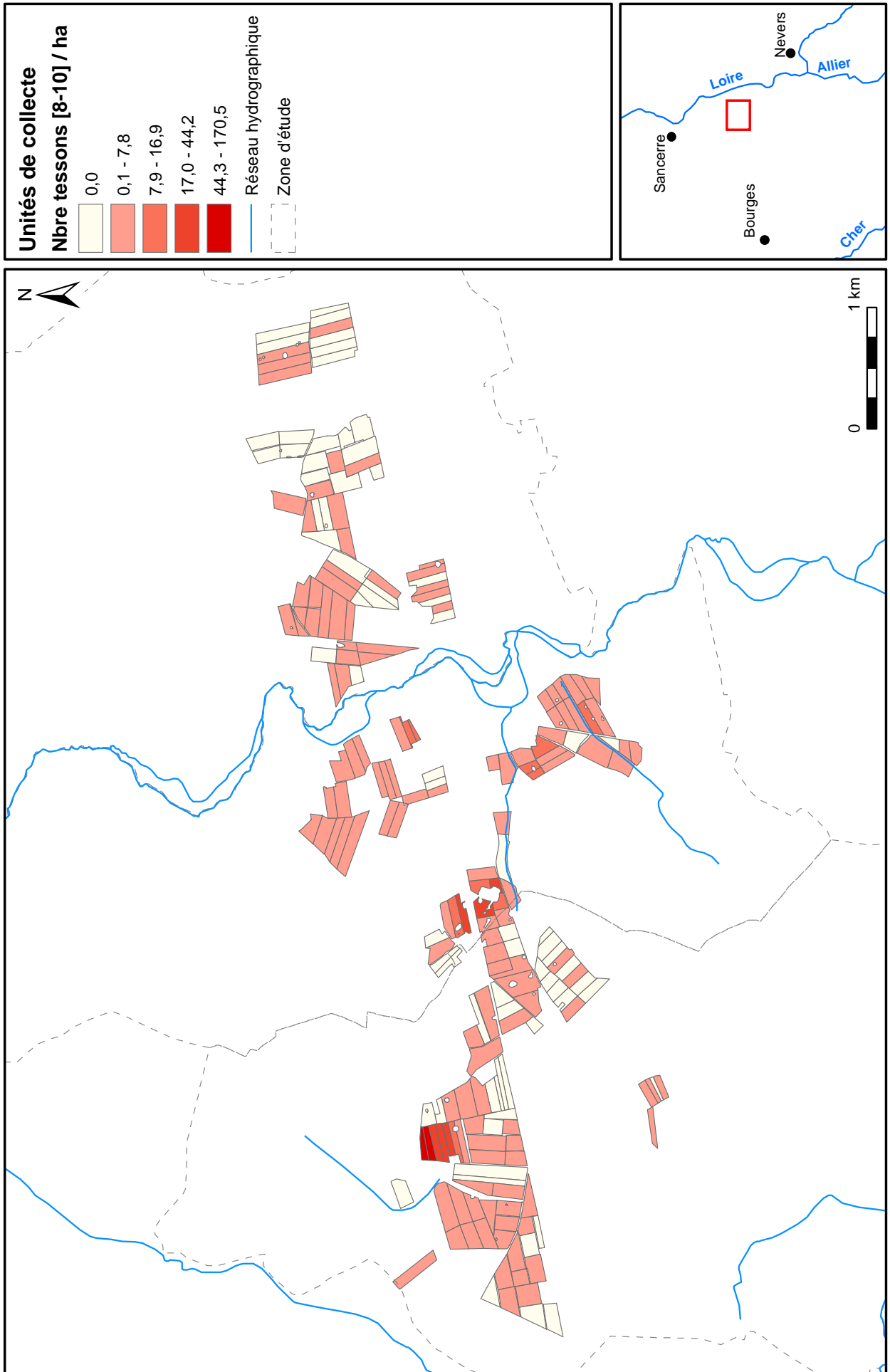
Mobilier hors-site : part de la céramique sur l'ensemble du mobilier

Carte 100

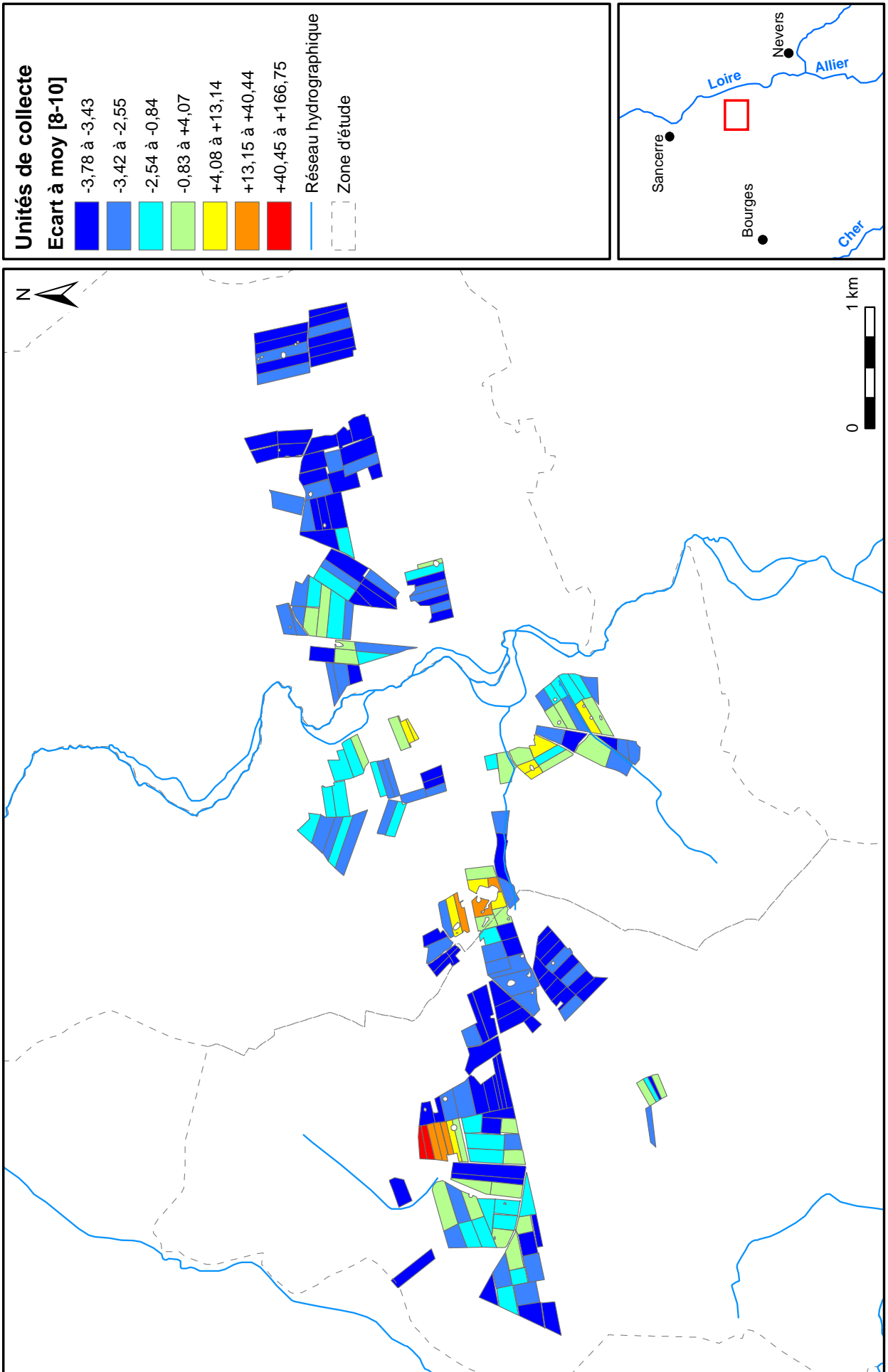


Mobilier hors-site : densité de tessons par phase (ex : 8e-10e s.)

Carte 101

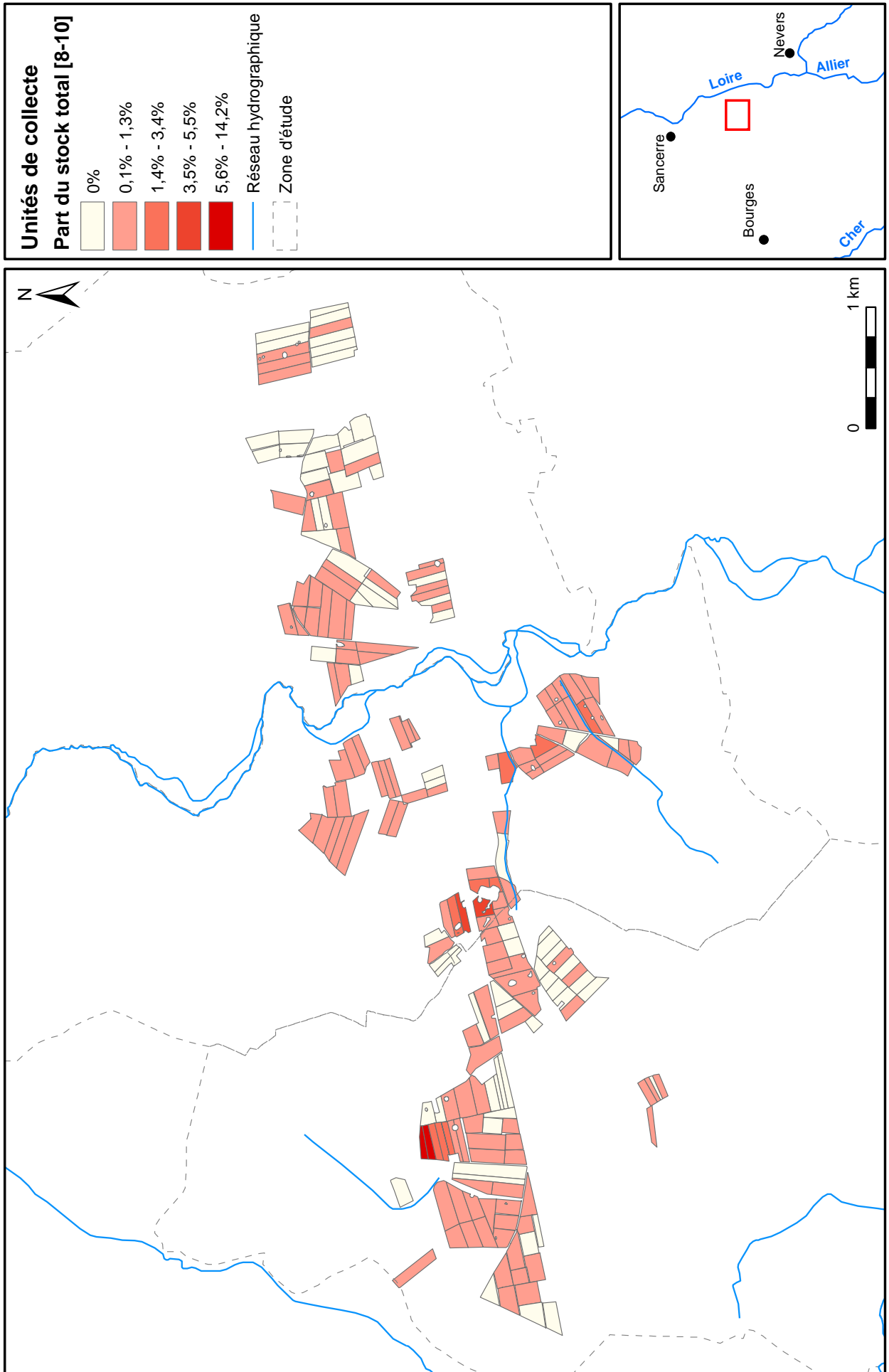


Carte 102 **Mobilier hors-site : écart à la densité moyenne de tessons de la phase (ex : 8e-10e s.)**



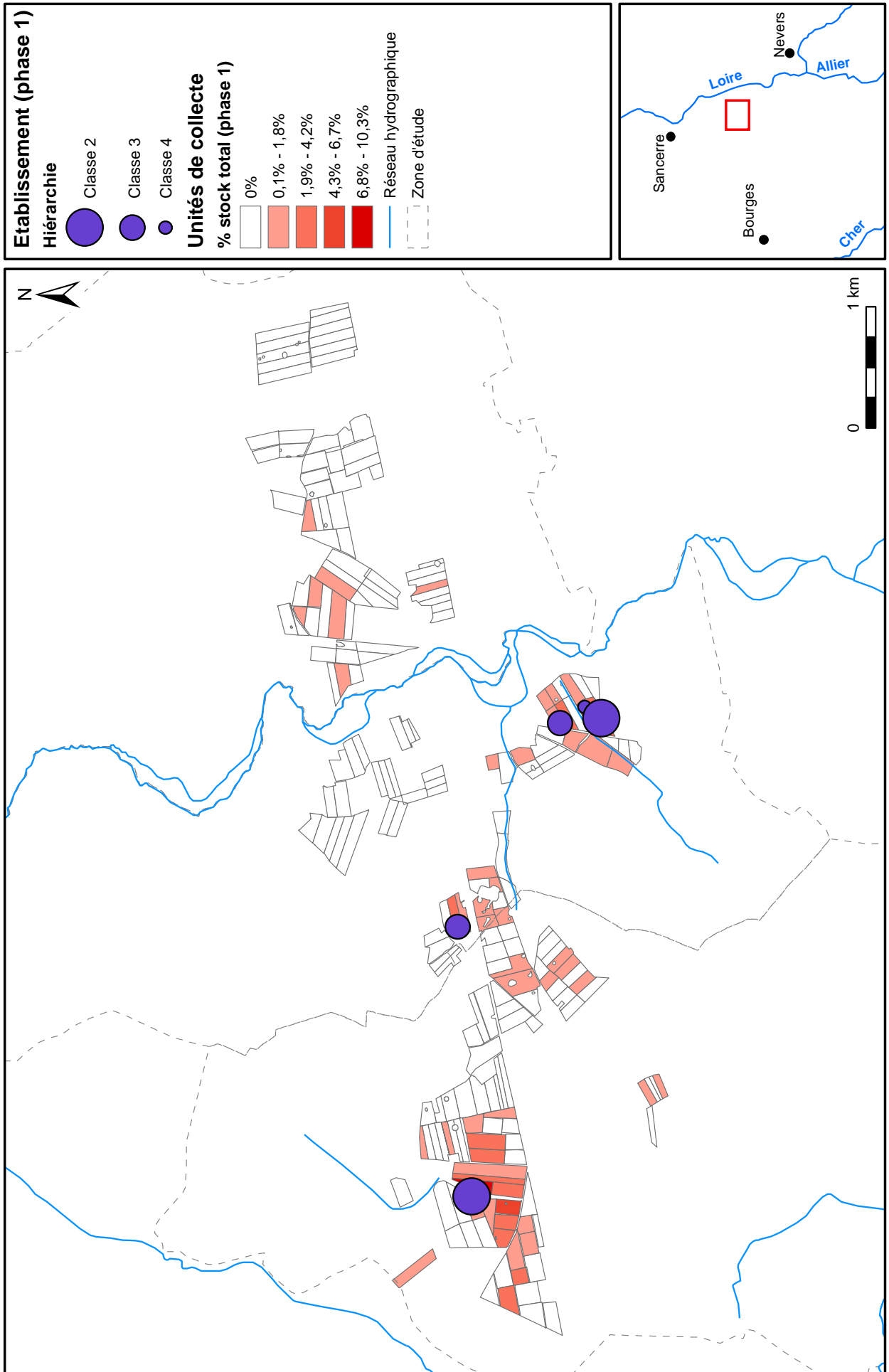
Mobilier hors-site : part du stock total de la phase (ex : 8e-10e s.)

Carte 103



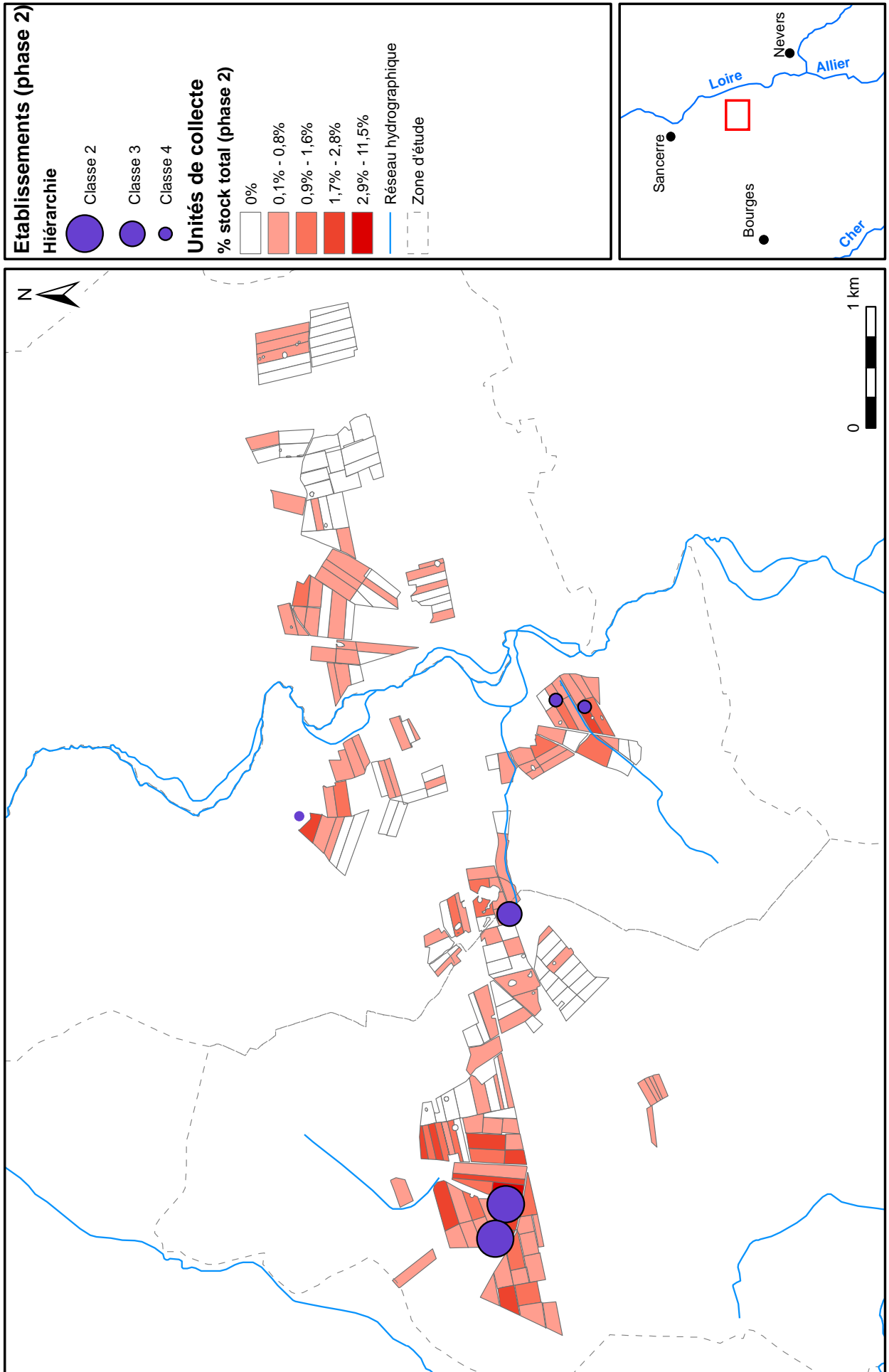
Etablissements et épandages : Phase 1 (5e s. av. - 1er s. av. n.e.)

Carte 104



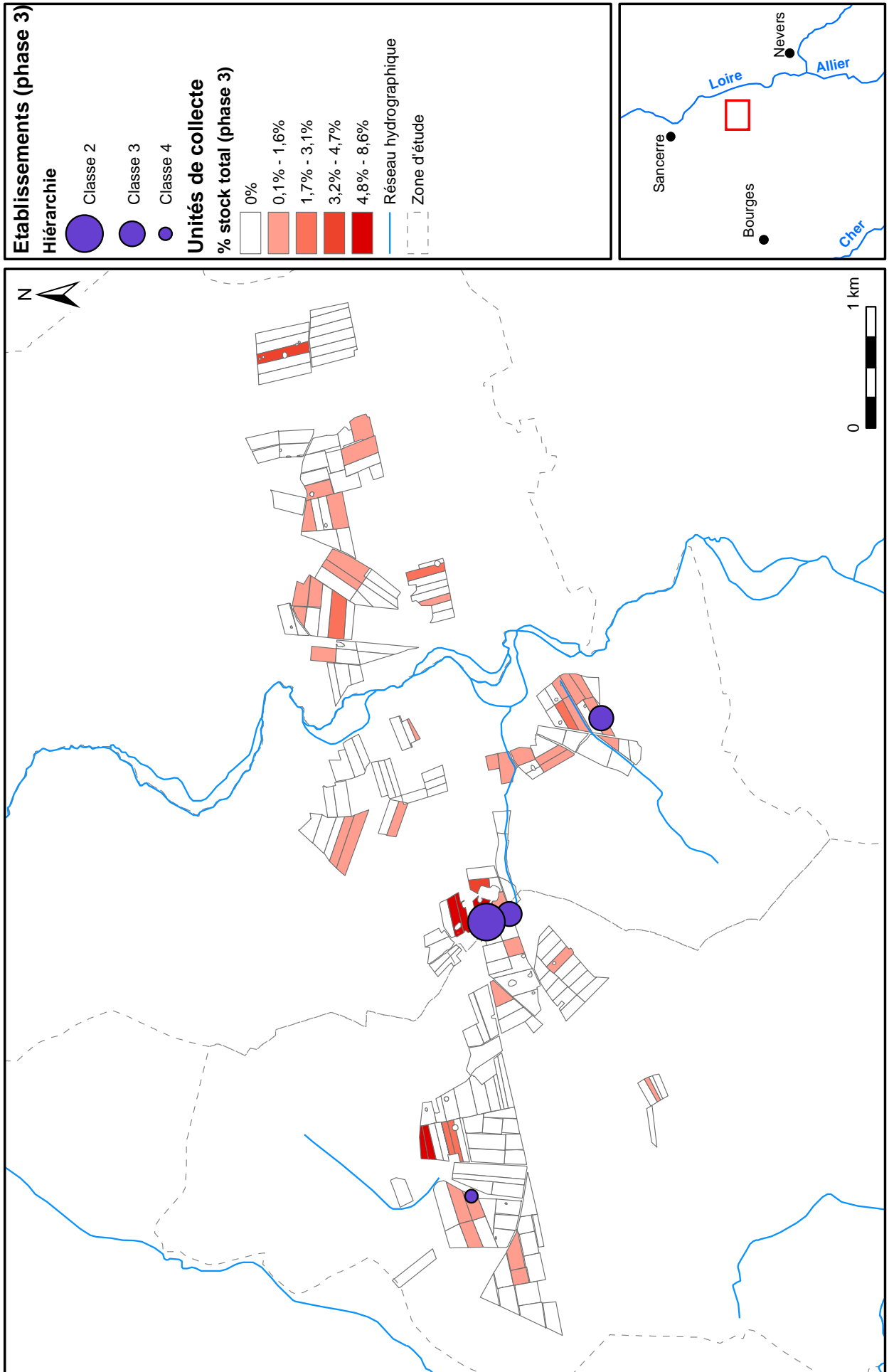
Etablissements et épandages : Phase 2 (1er - 3e s.)

Carte 105



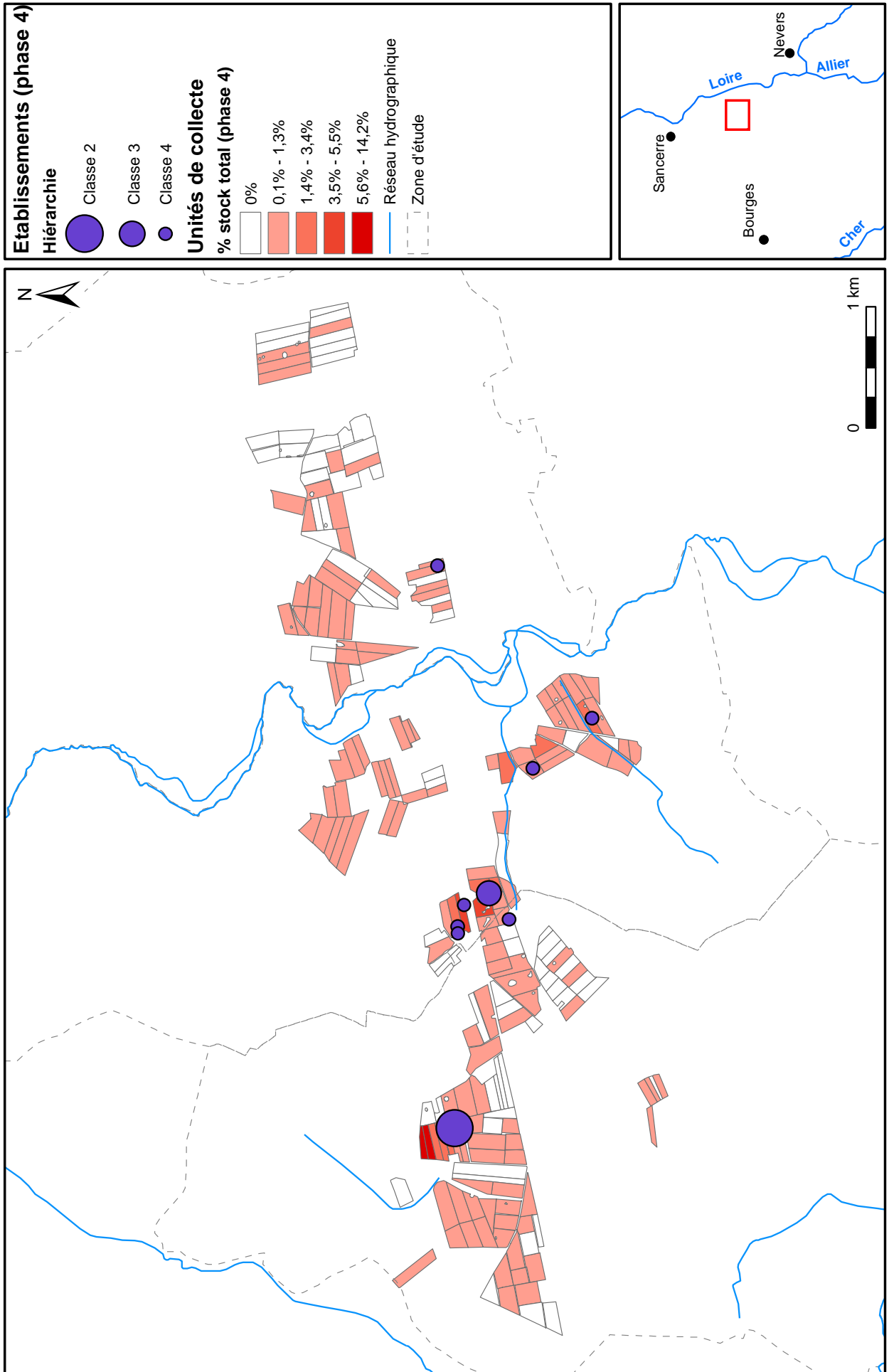
Etablissements et épandages : Phase 3 (4e - 7e s.)

Carte 106



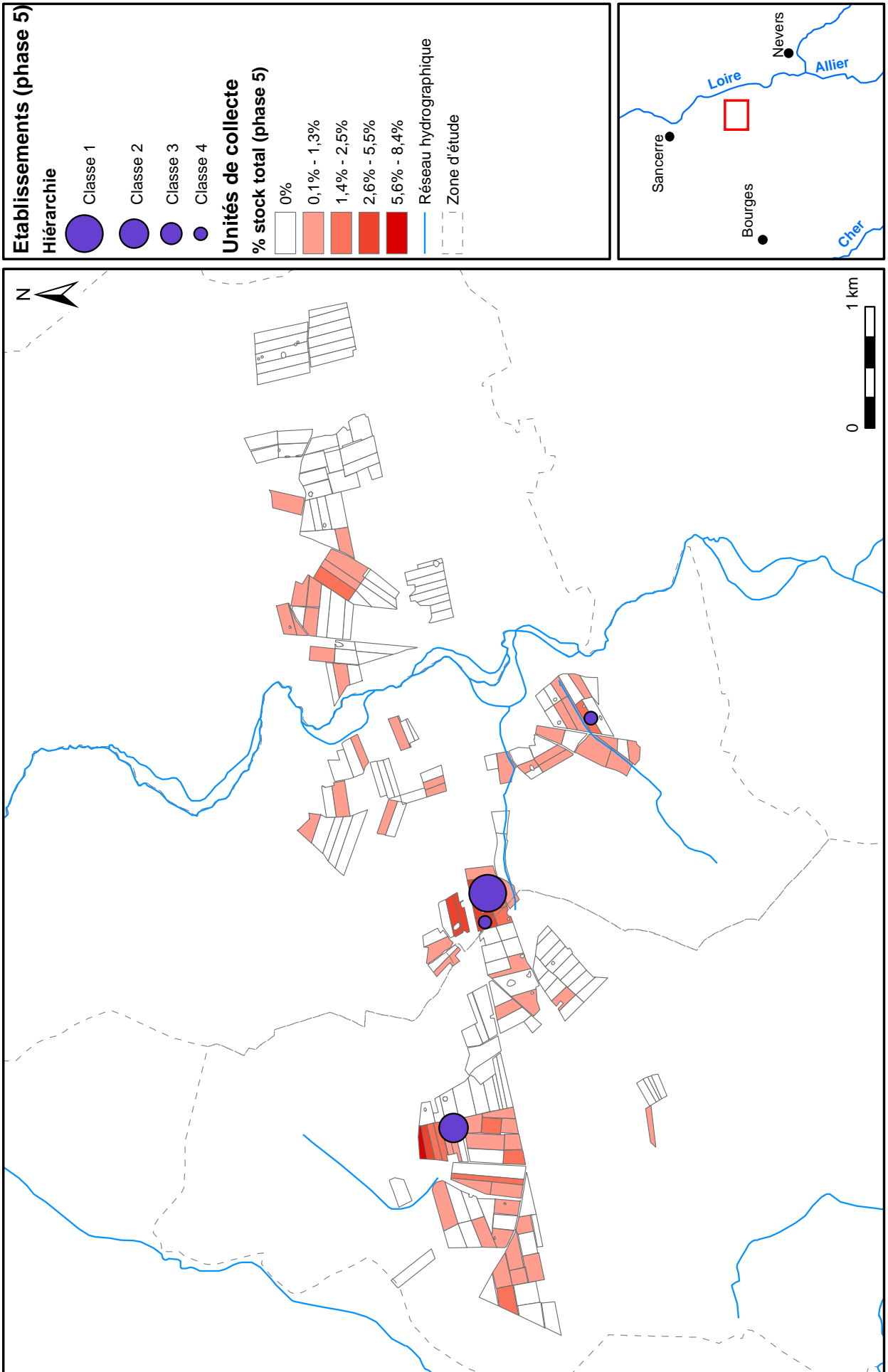
Etablissements et épandages : Phase 4 (8e - 10e s.)

Carte 107



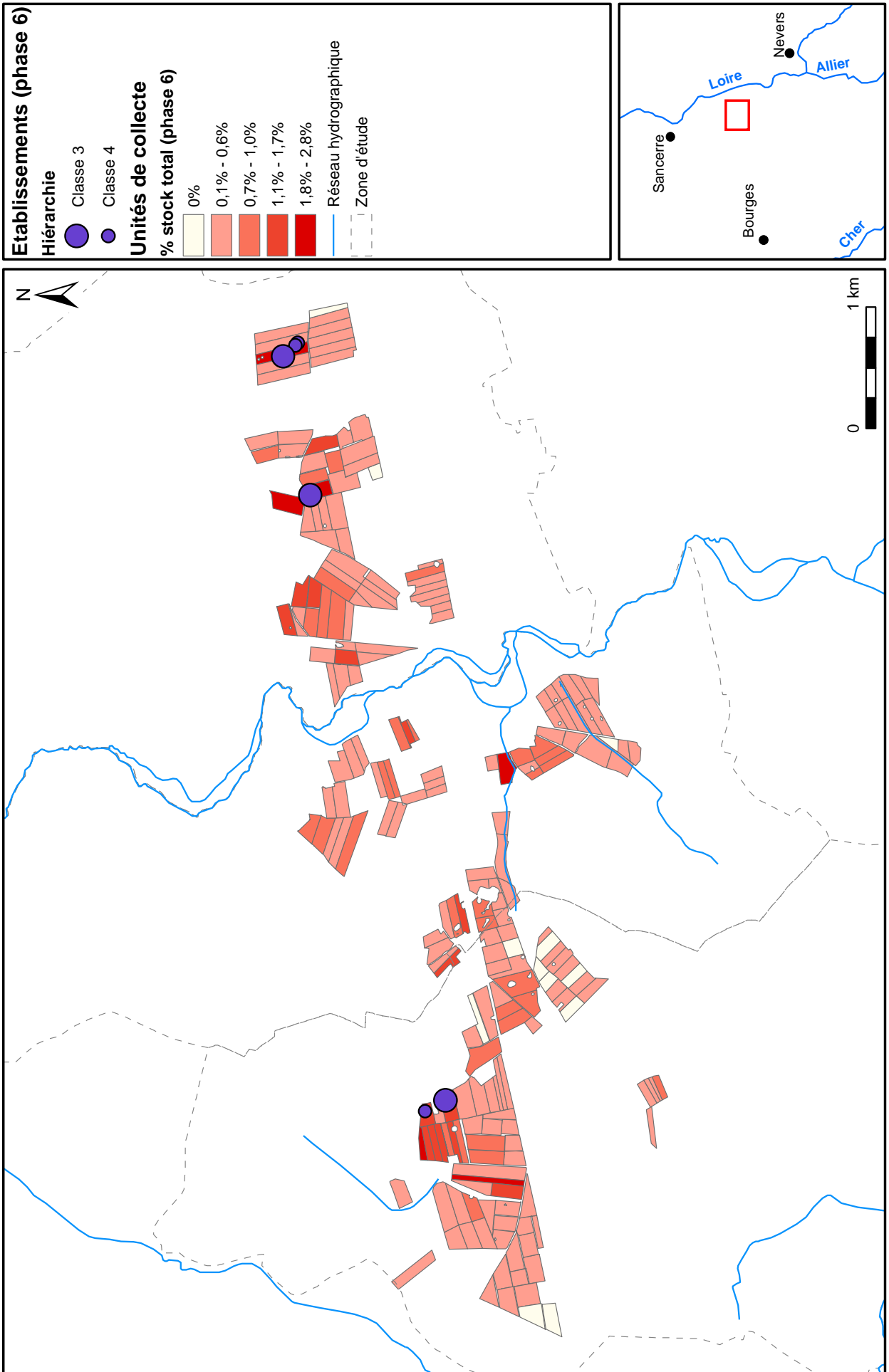
Etablissements et épandages : Phase 5 (11e - 15e s.)

Carte 108



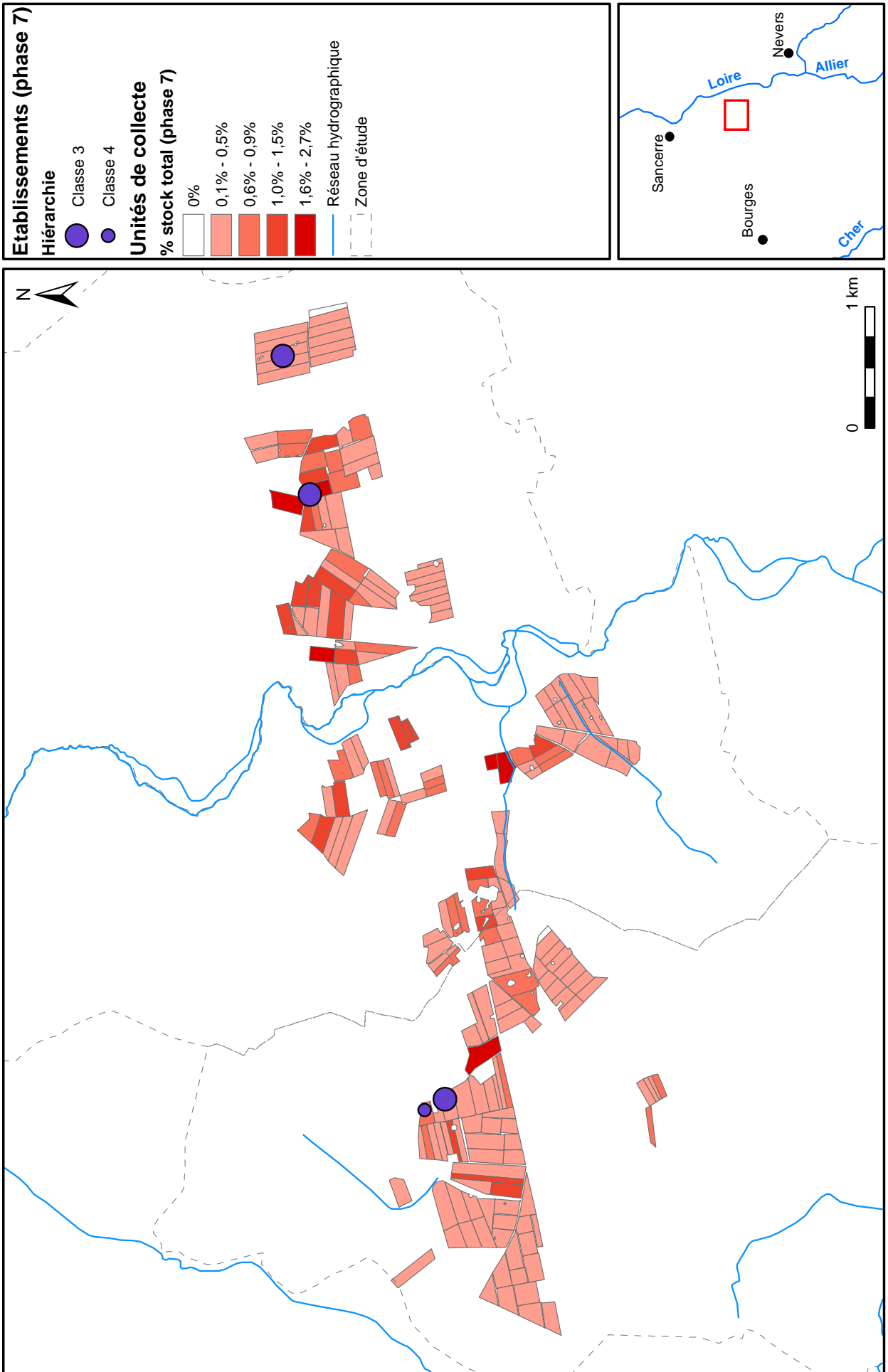
Etablissements et épandages : Phase 6 (16e - 18e s.)

Carte 109

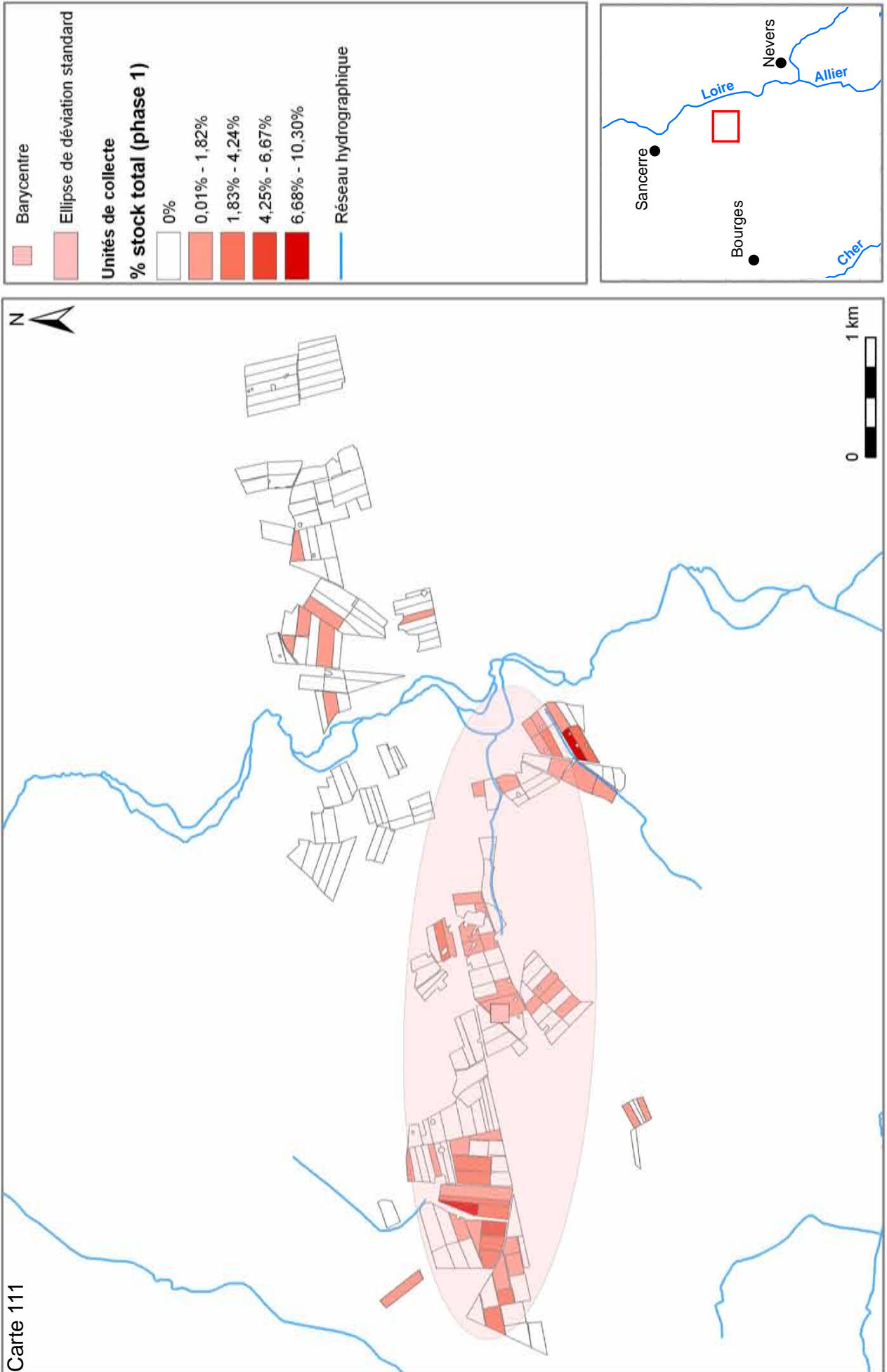


Etablissements et épandages : Phase 7 (19e - 20e s.)

Carte 110

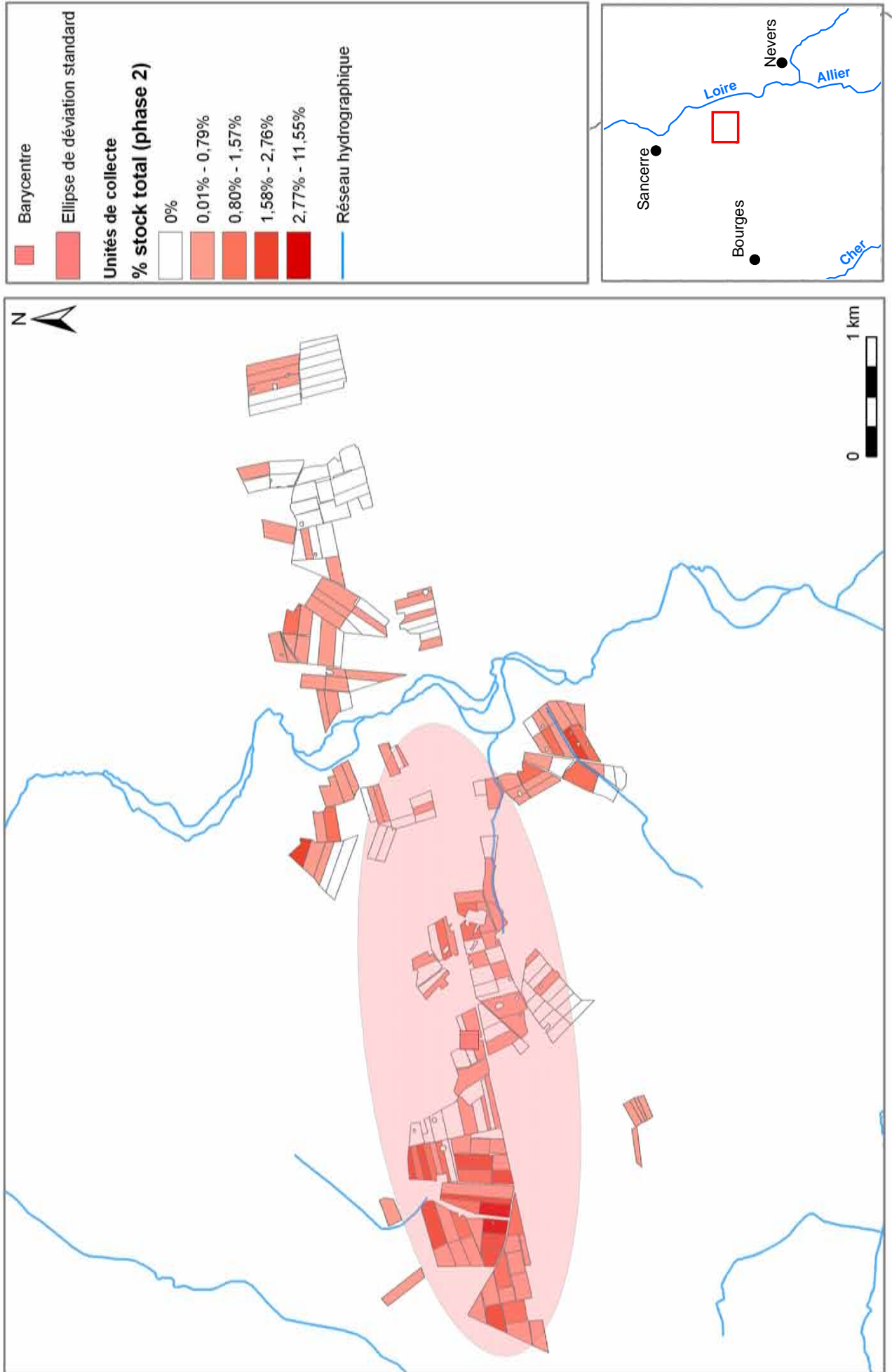


Dynamique spatiale des épandages agraires - Phase 1 (5e s. av. - 1e s. av. n. e.)



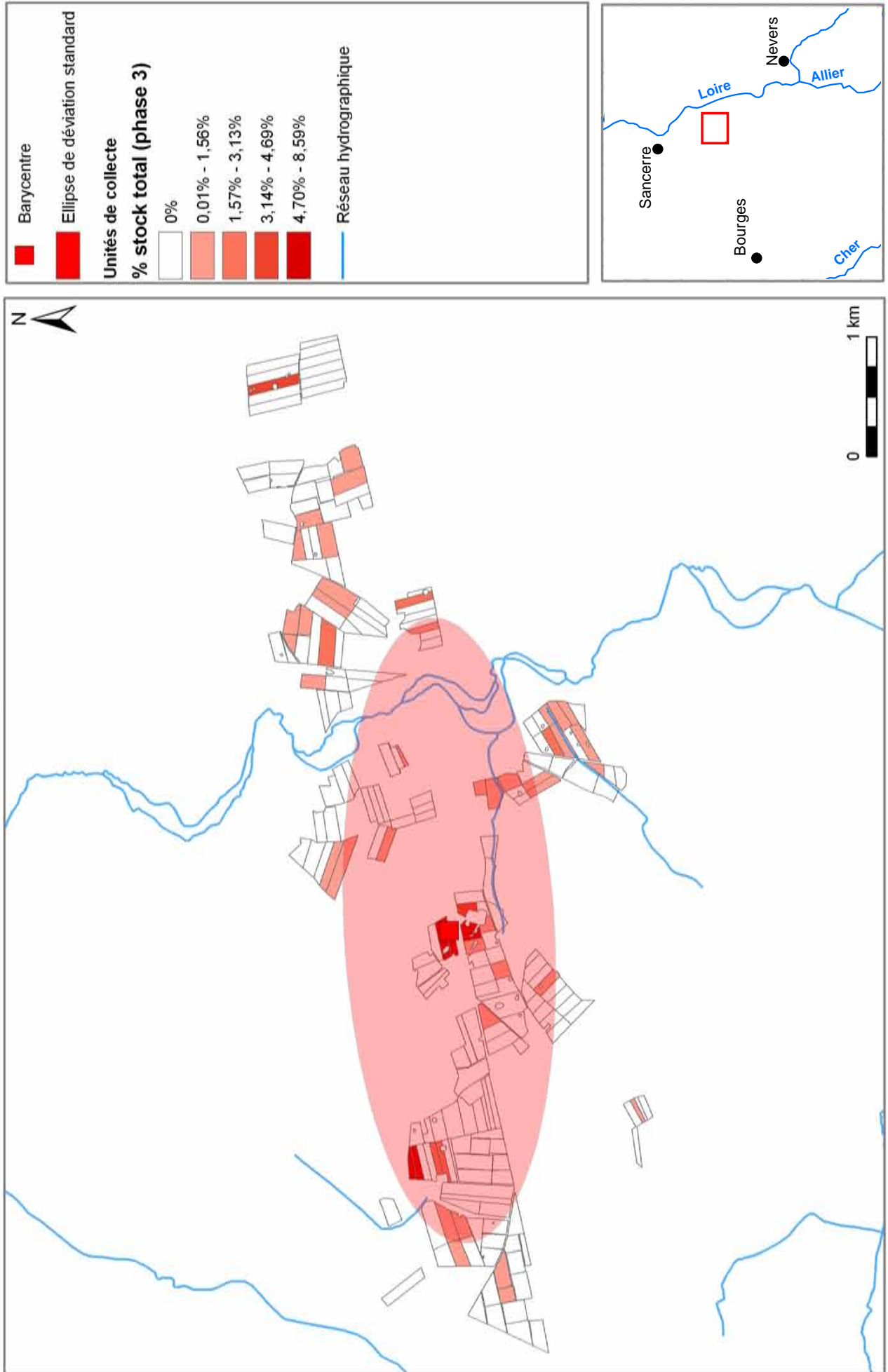
Dynamique spatiale des épandages agraires - Phase 2 (1e - 3e s.)

Carte 112



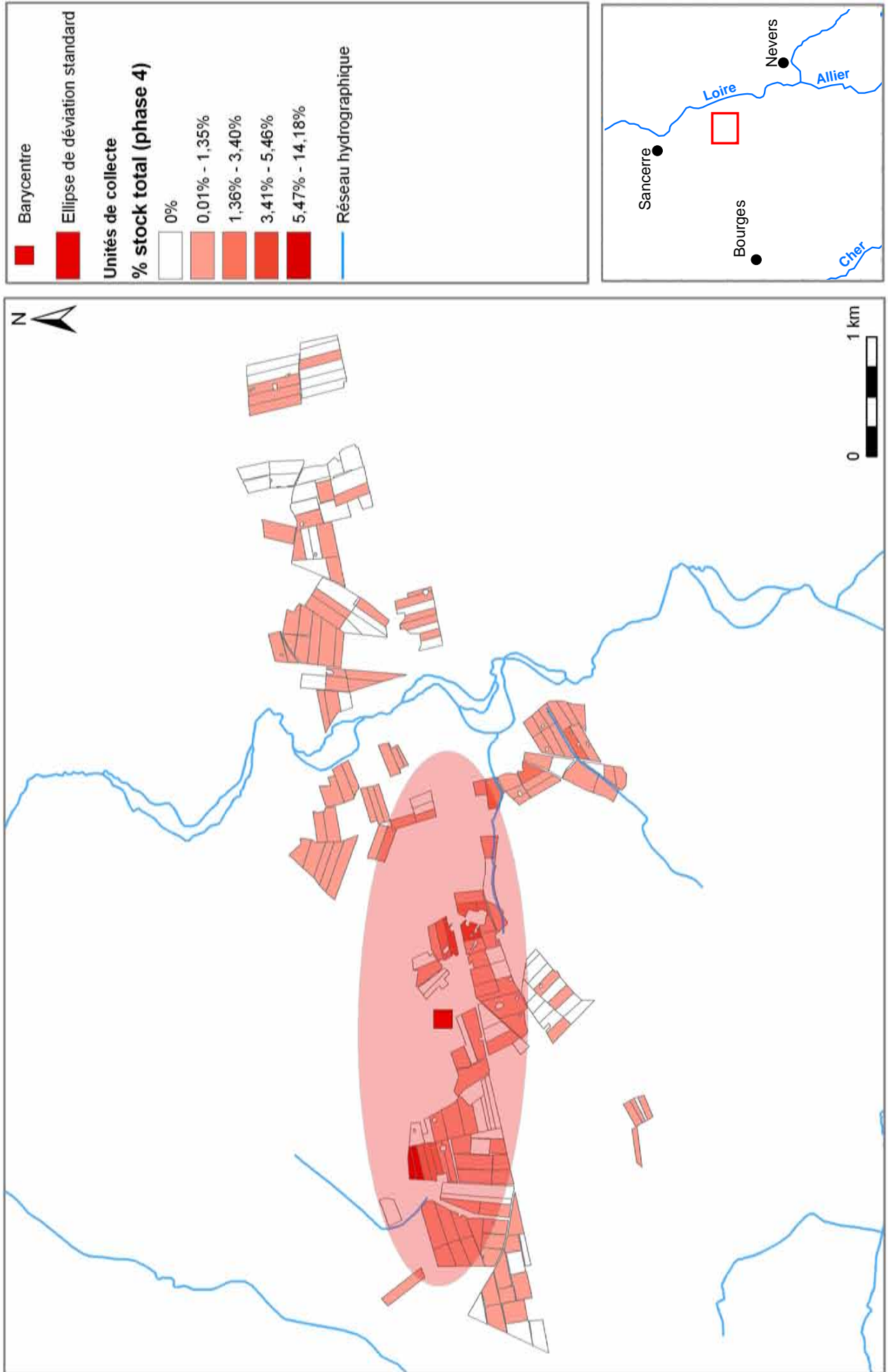
Dynamique spatiale des épandages agraires - Phase 3 (4e - 7e s.)

Carte 113

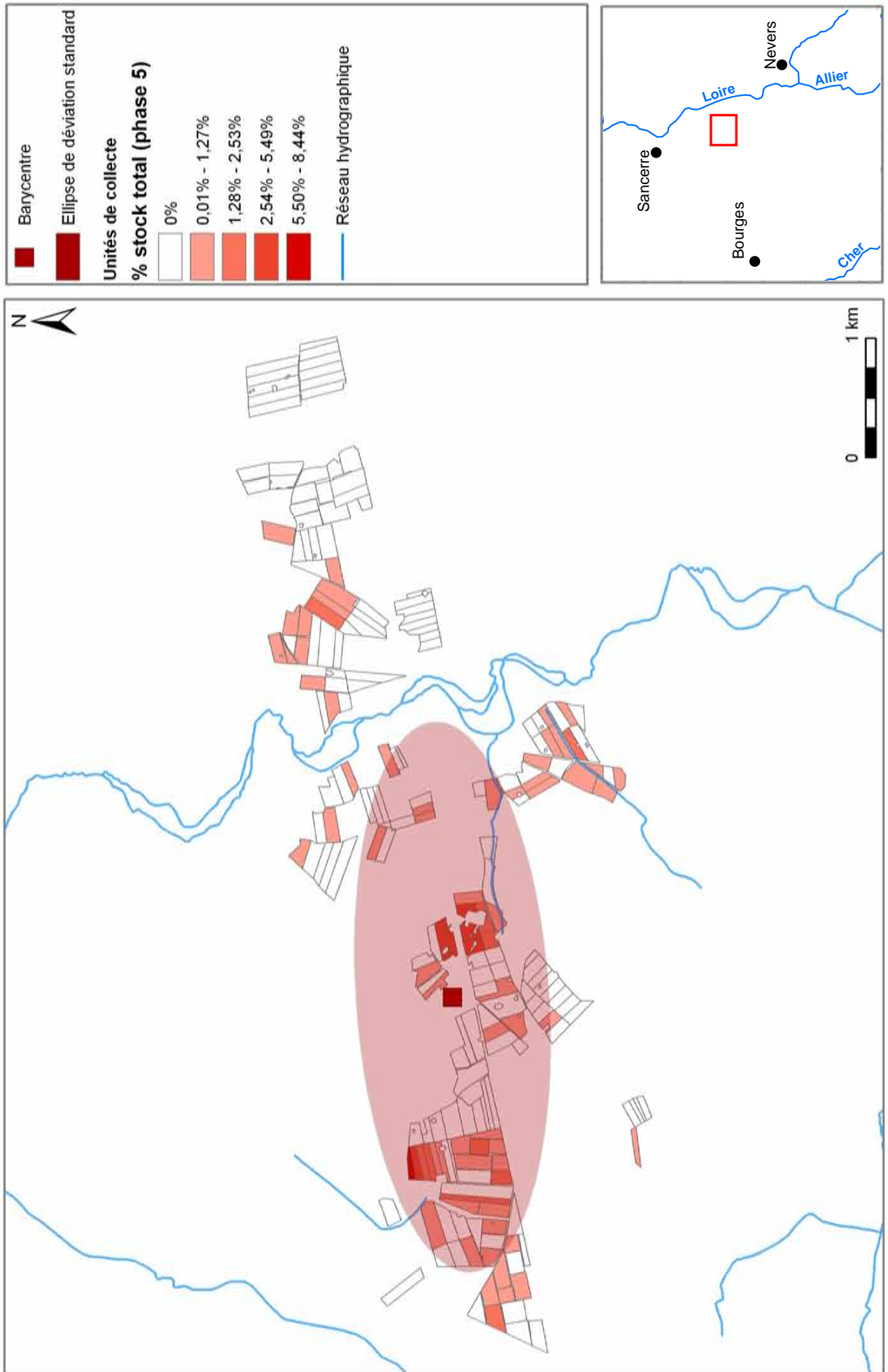


Dynamique spatiale des épandages agraires - Phase 4 (8e - 10e s.)

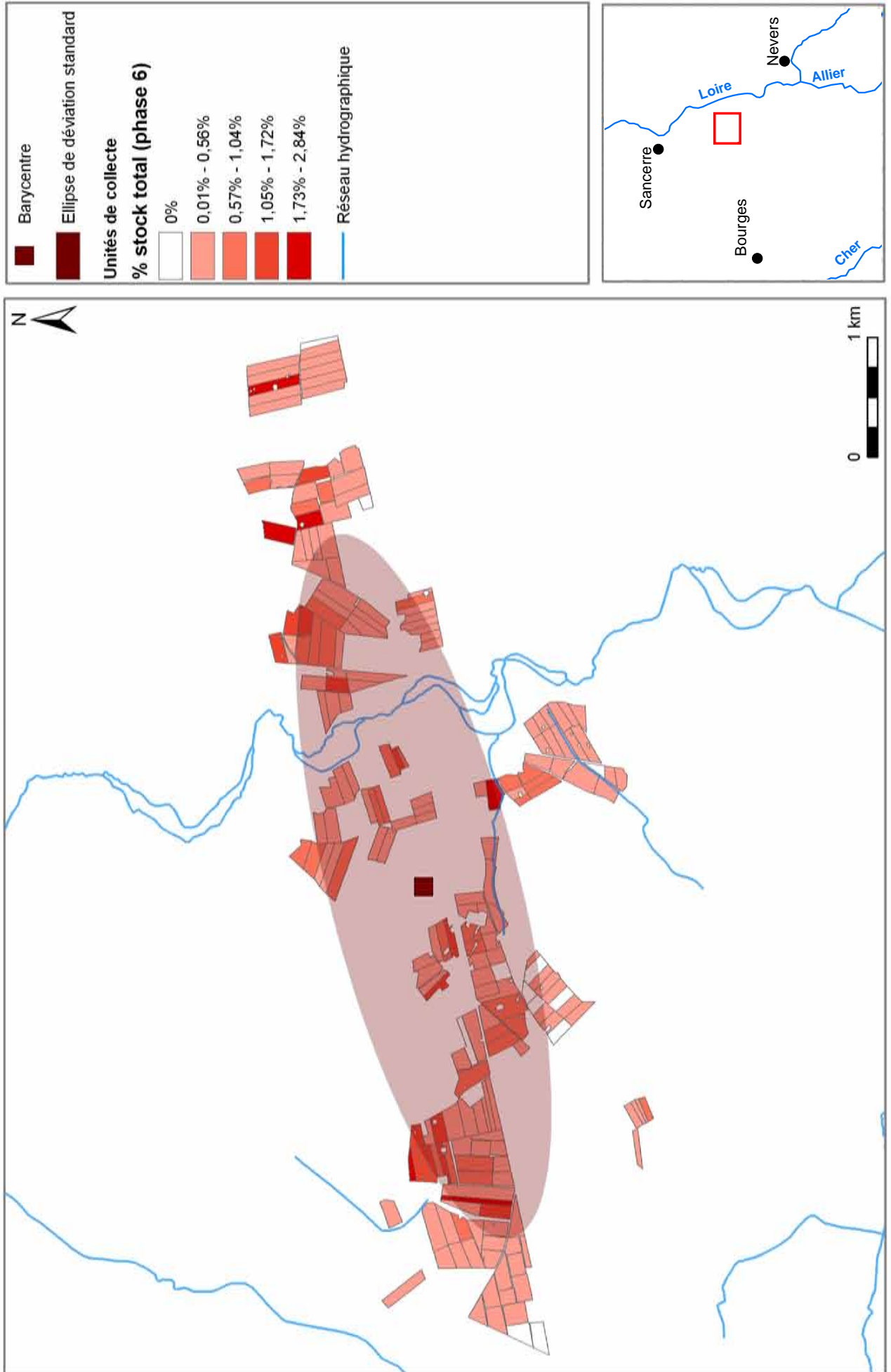
Carte 114



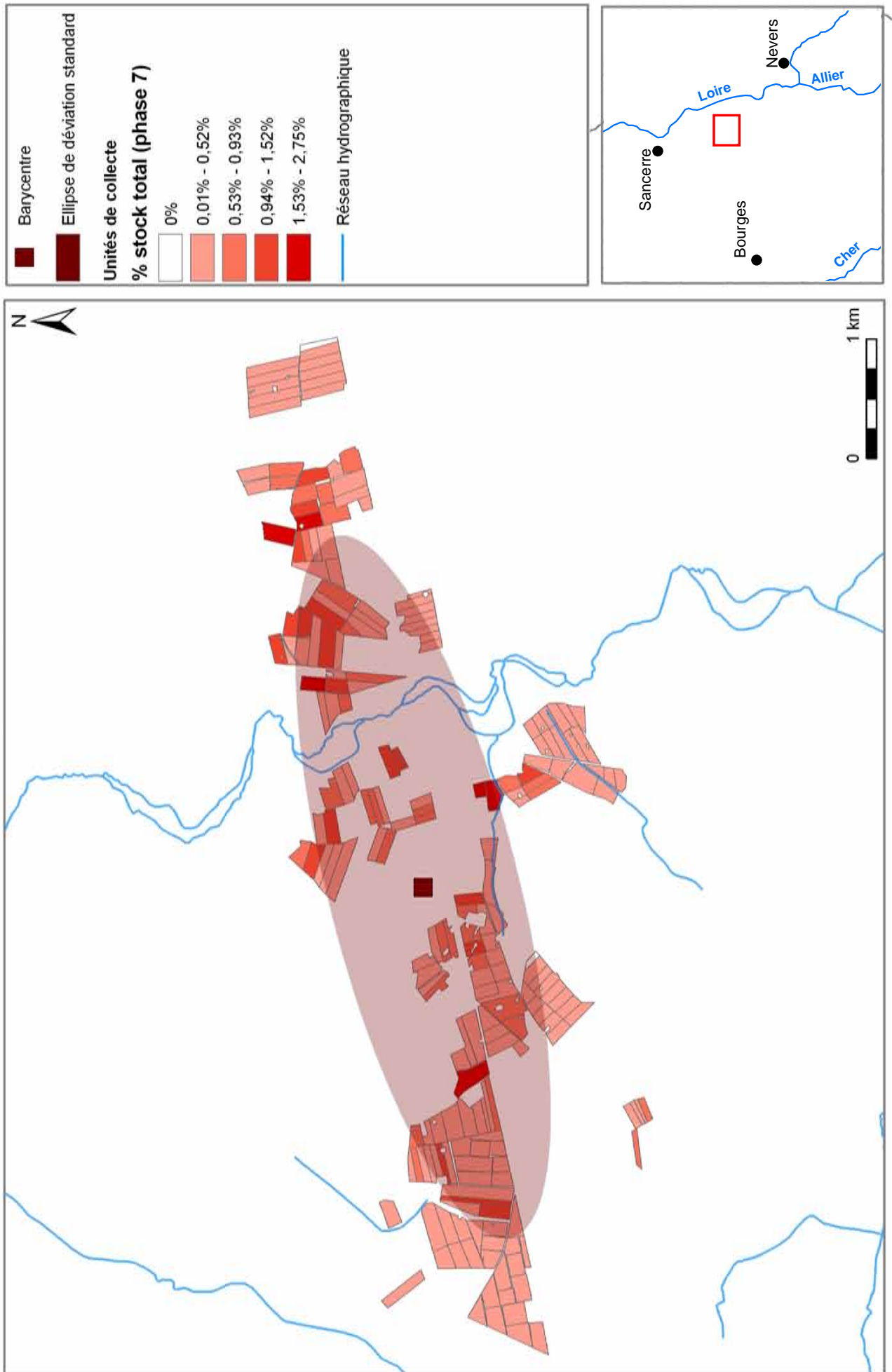
Carte 115 **Dynamique spatiale des épandages agricoles - Phase 5 (11e - 15e s.)**



Carte 116 Dynamique spatiale des épandages agraires - Phase 6 (16e - 18e s.)

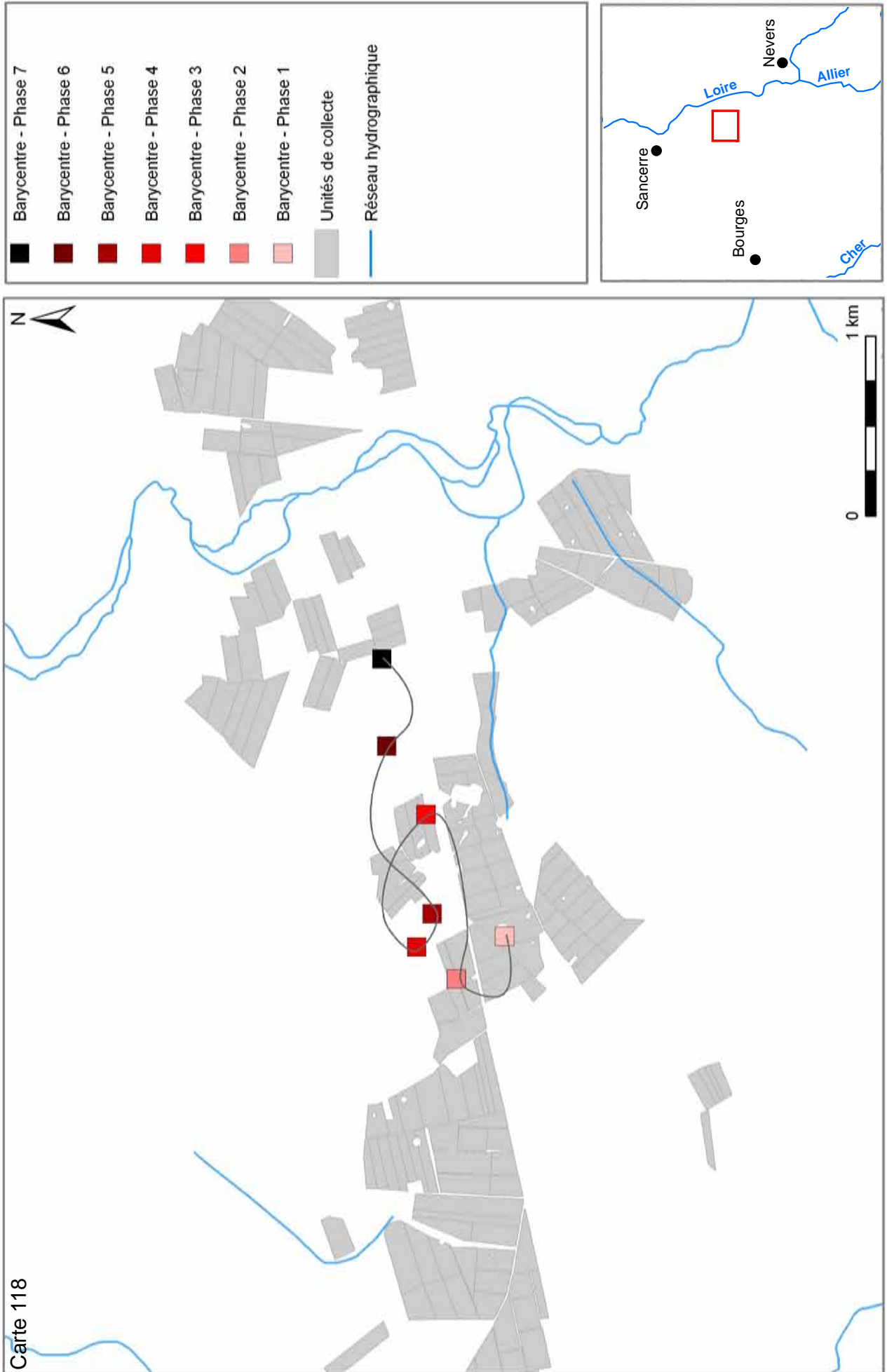


Carte 117 Dynamique spatiale des épandages agraires - Phase 7 (19e - 20e s.)

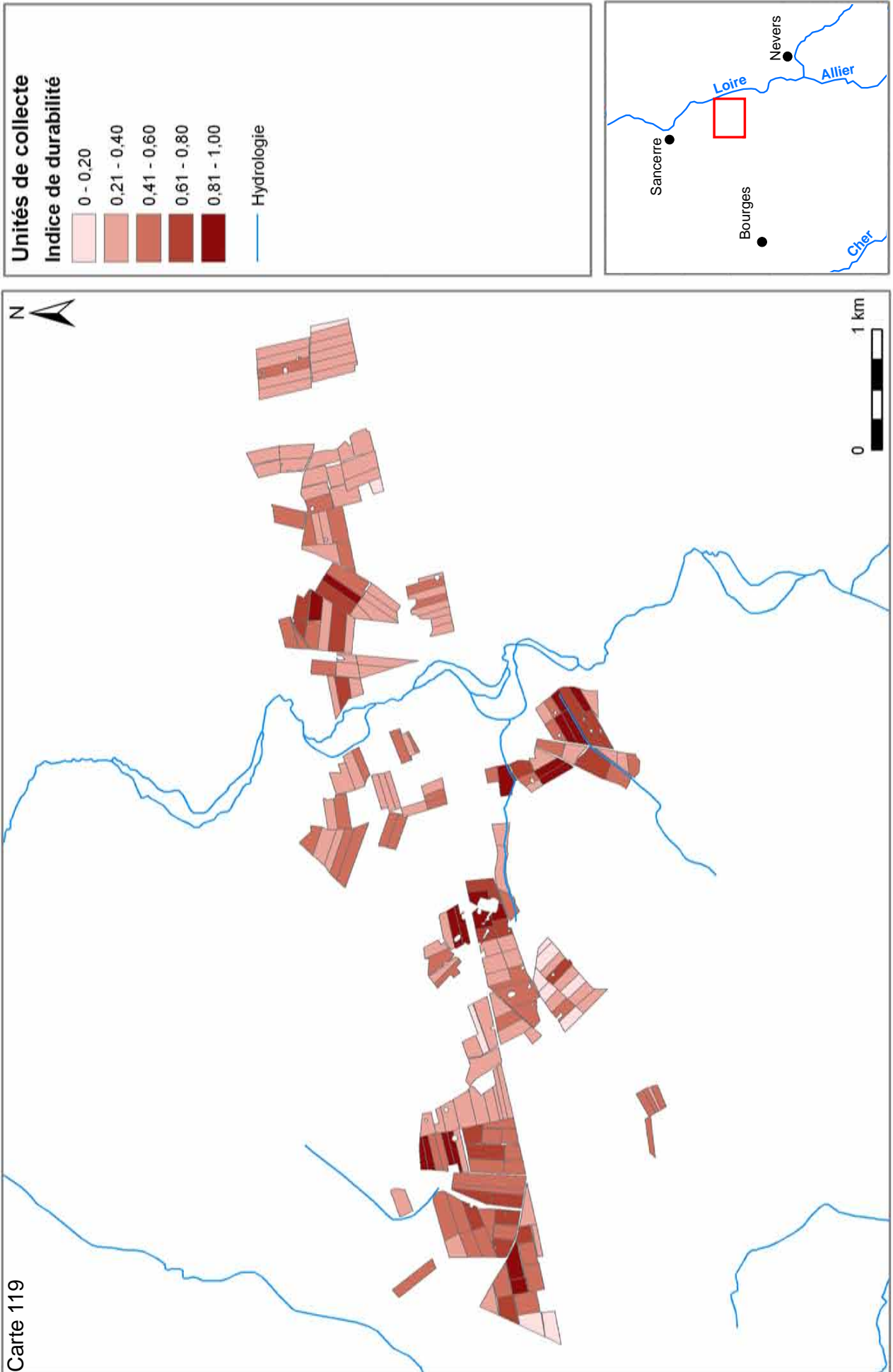


Dynamique spatiale des épandages agraires (5e s. av. n. e. - 20e s. de n. e.)

Carte 118

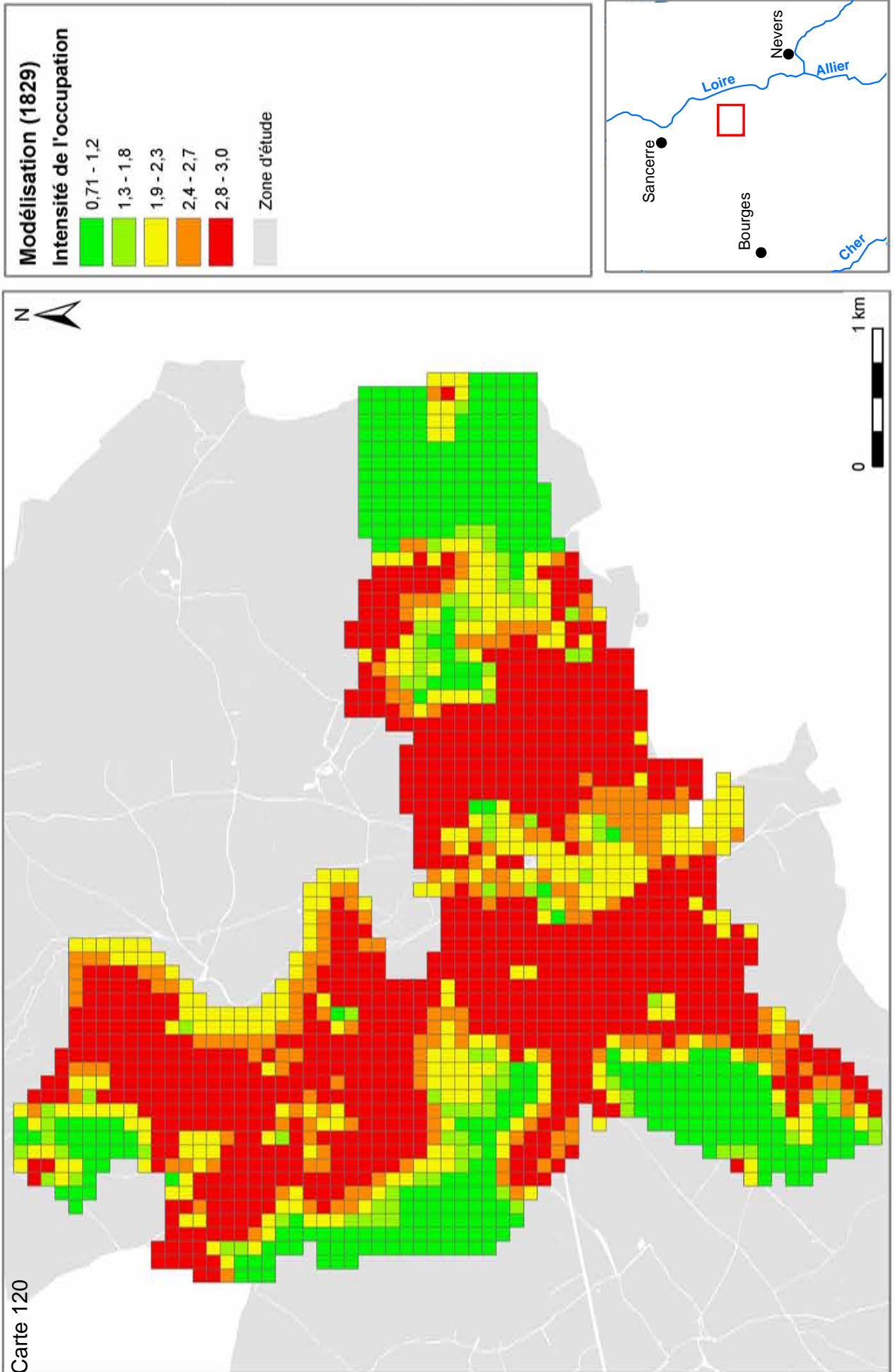


Modélisation de la stabilité de l'occupation agraire - Indice de durabilité

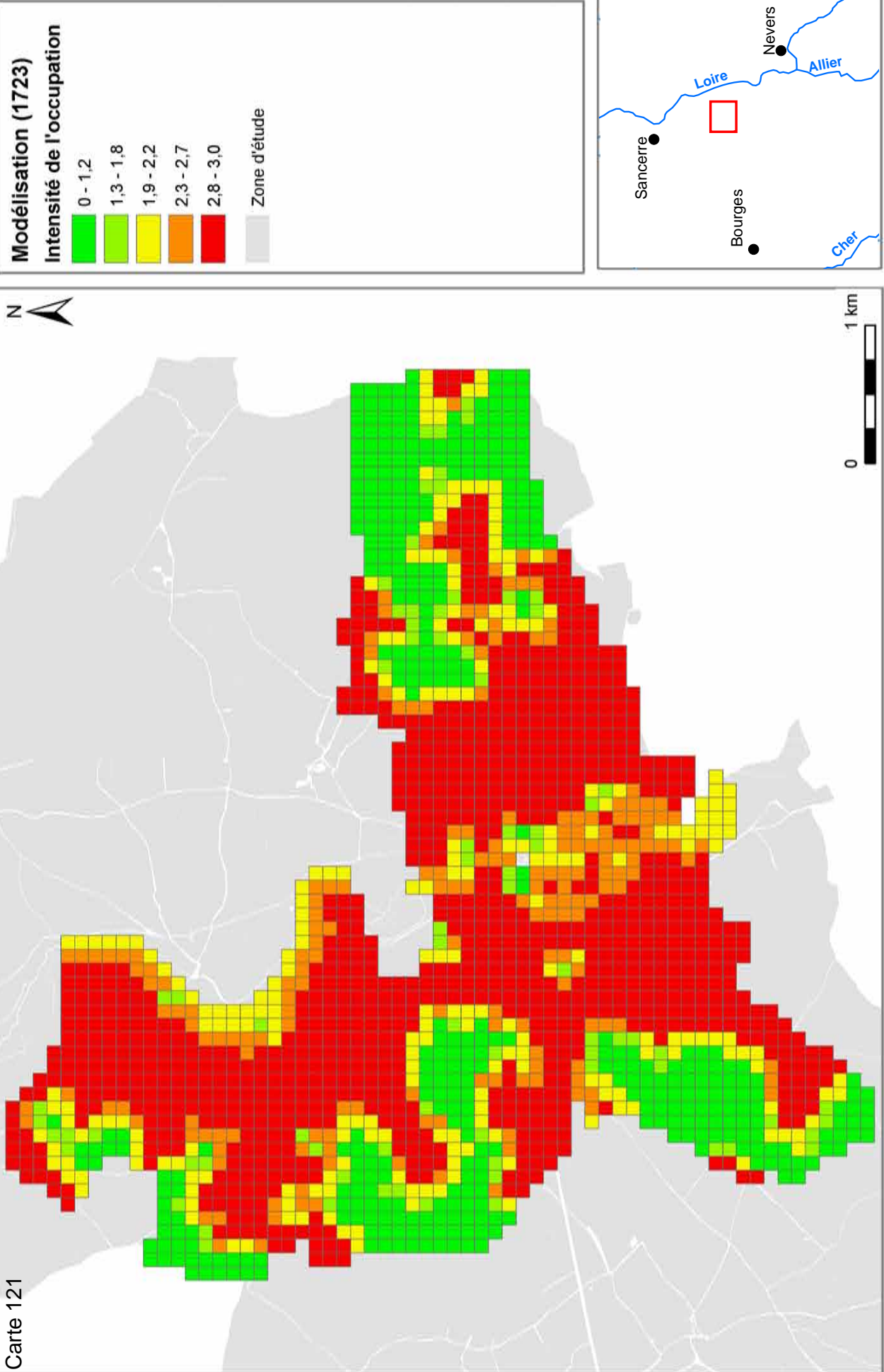


Carte 119

Modélisation de l'intensité de l'occupation d'après le cadastre ancien (1829)

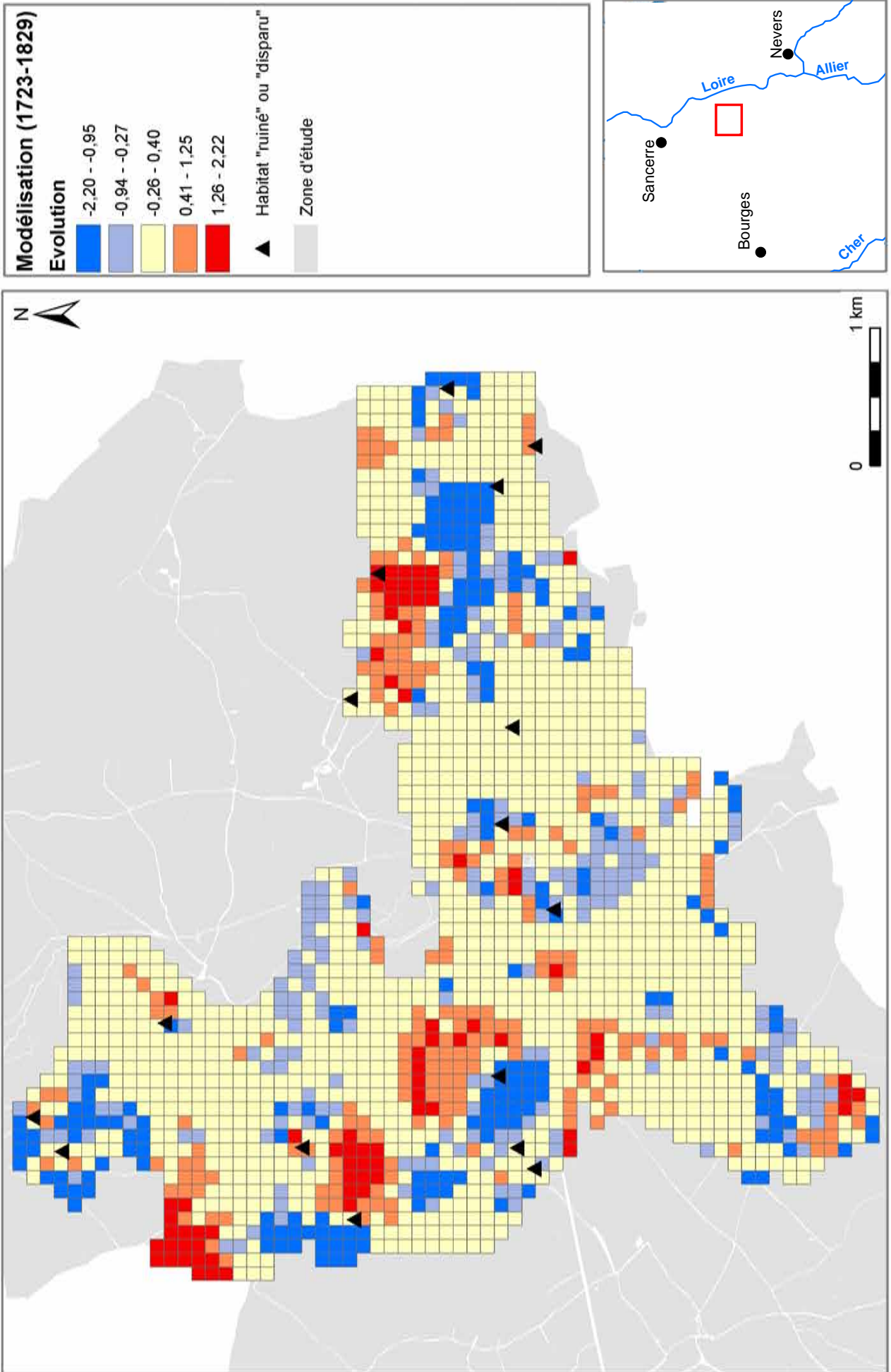


Modélisation de l'intensité de l'occupation d'après les plans terriers (1723)



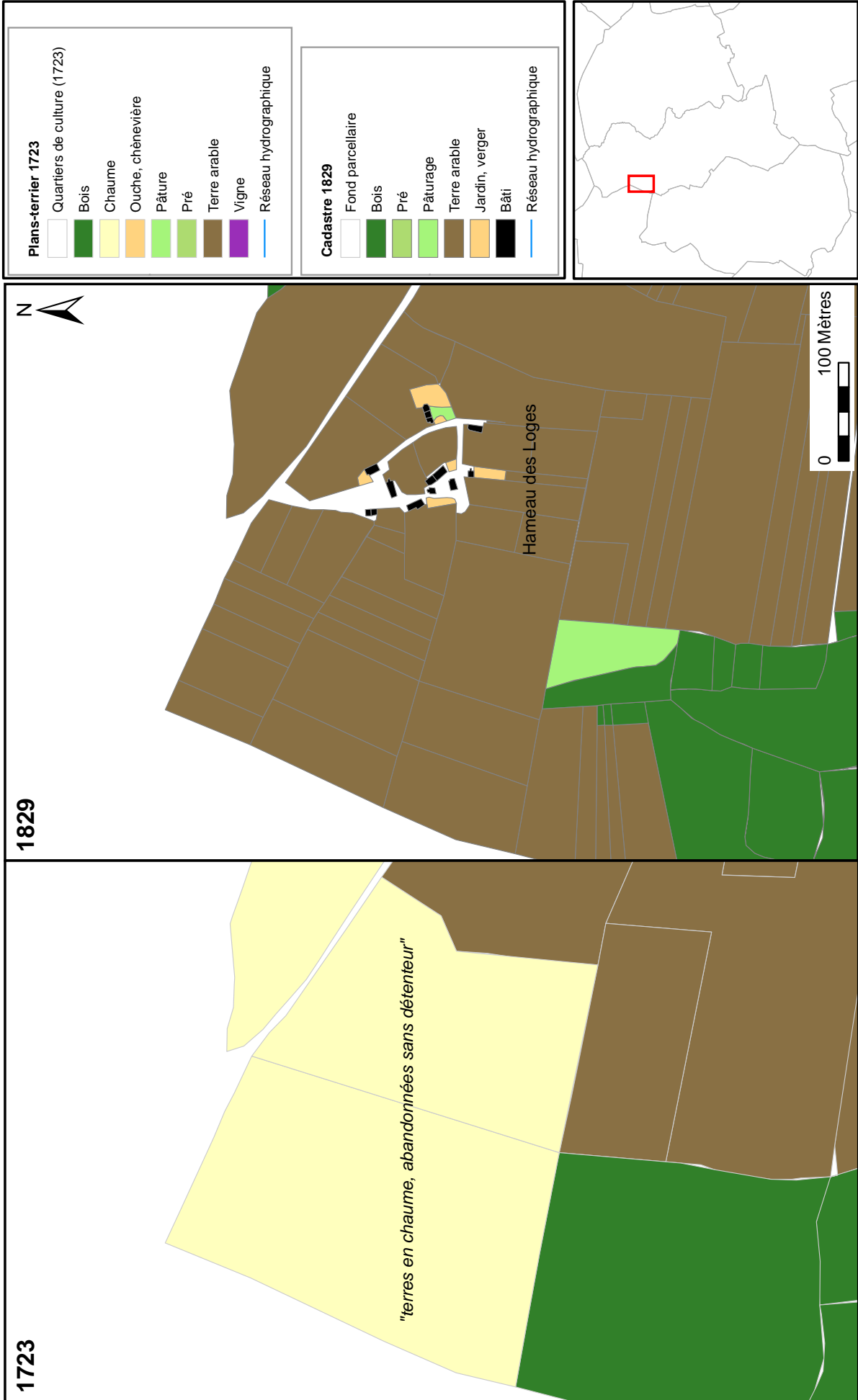
Evolution de l'occupation du sol et habitats "ruinés" en 1723

Carte 122



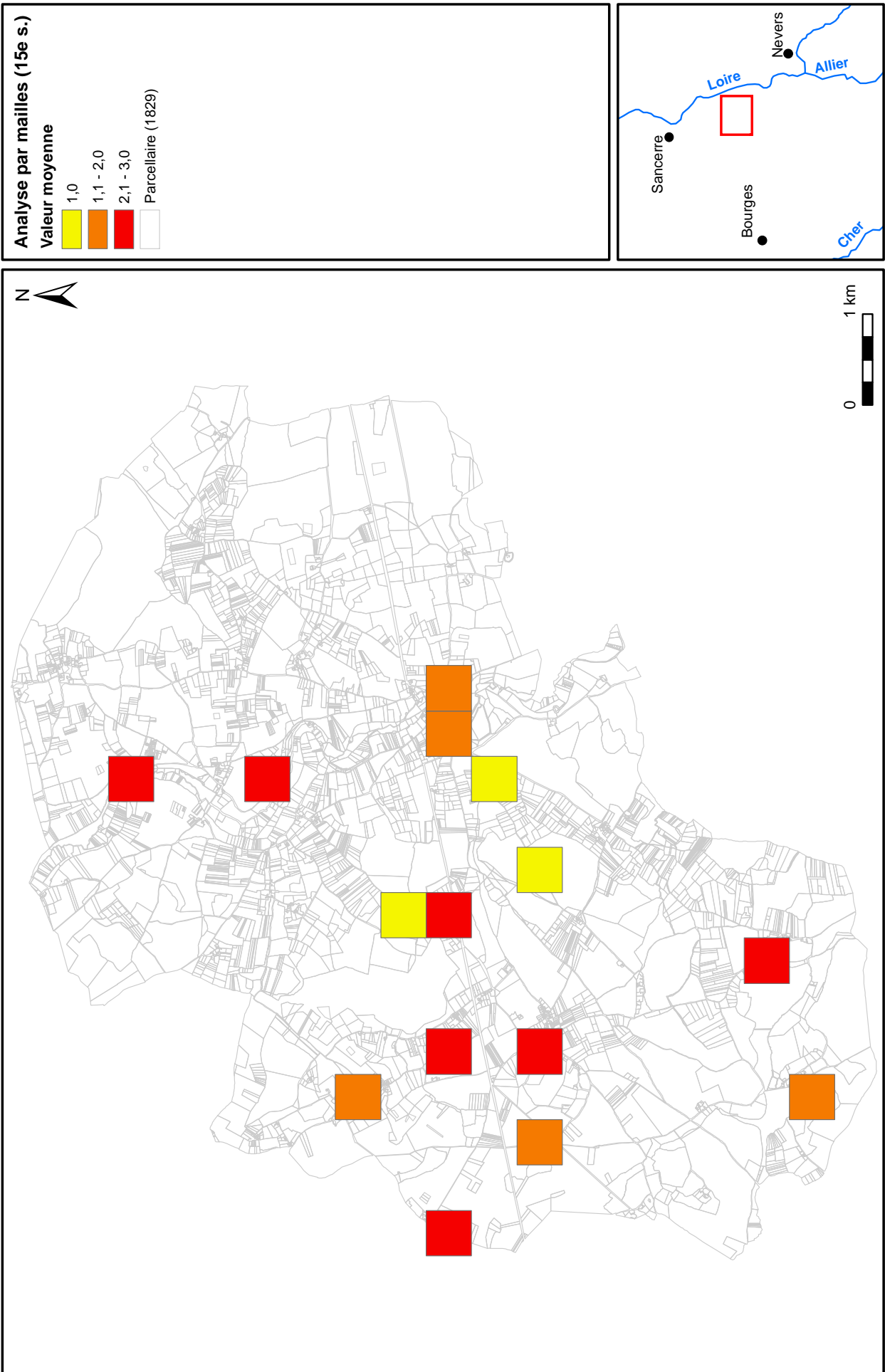
Apparition du hameau des Loges (1723-1829)

Carte 123



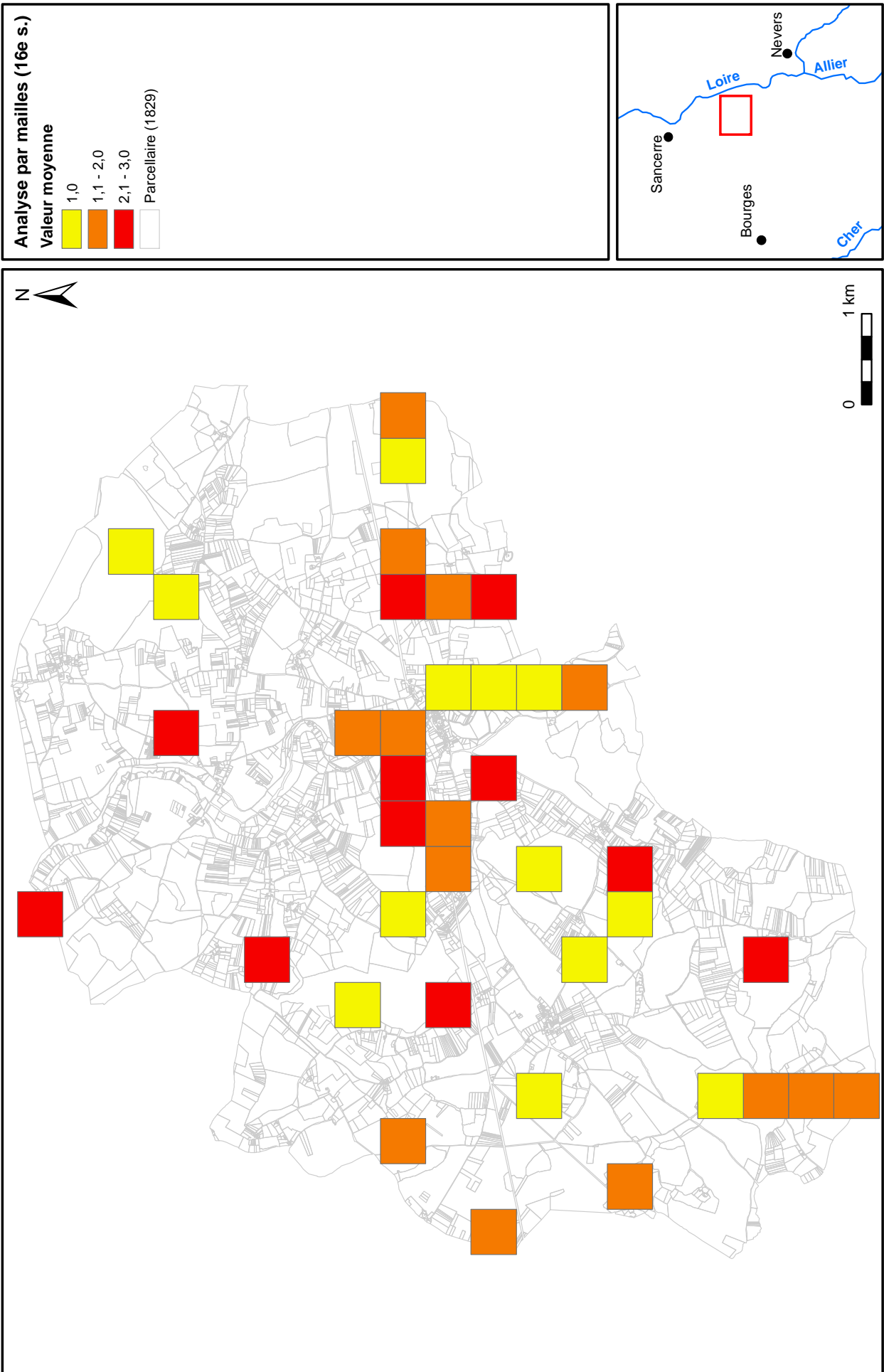
Modélisation de l'intensité de l'exploitation du sol : 15e s.

Carte 124



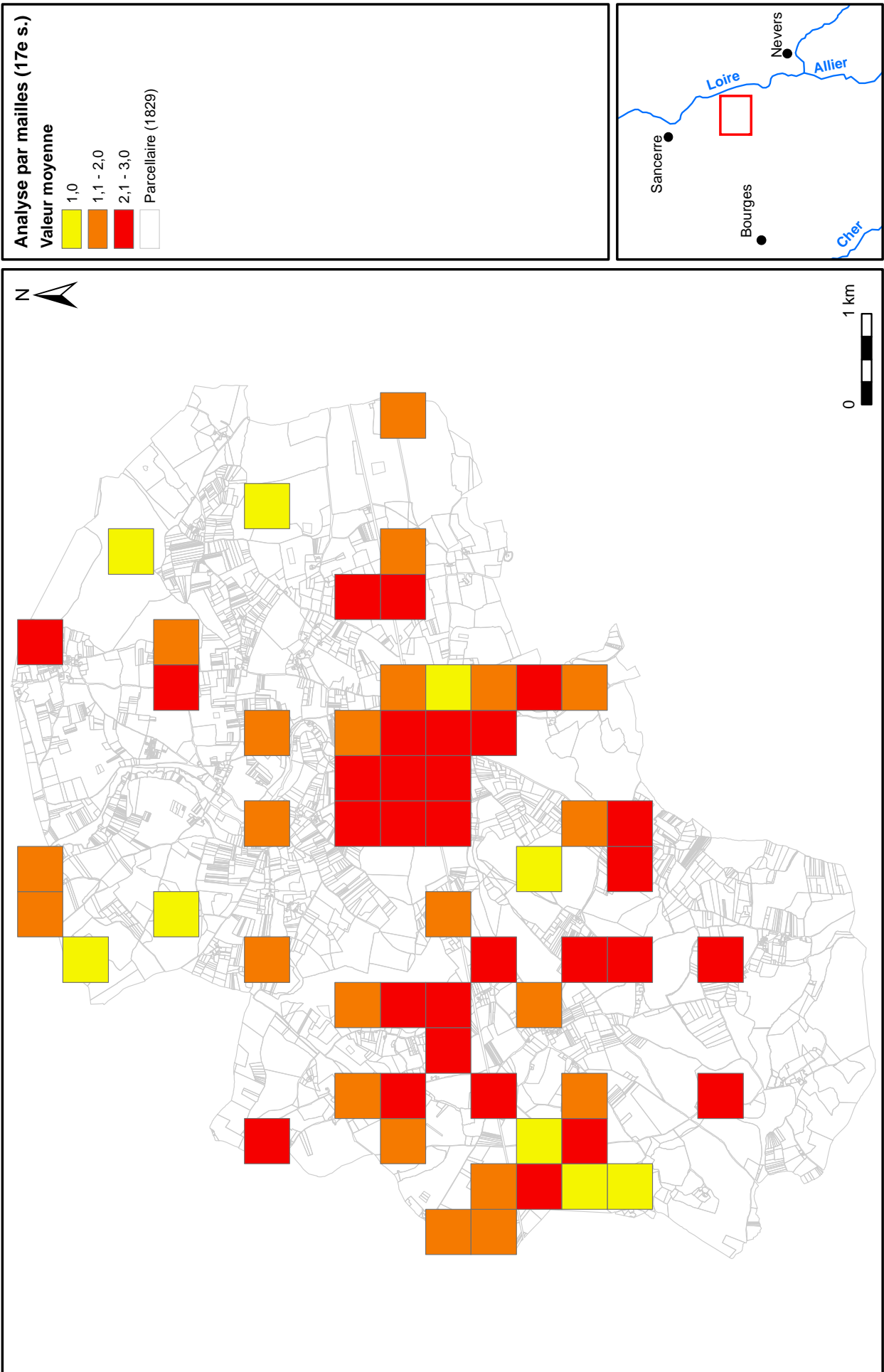
Modélisation de l'intensité de l'exploitation du sol : 16e s.

Carte 125



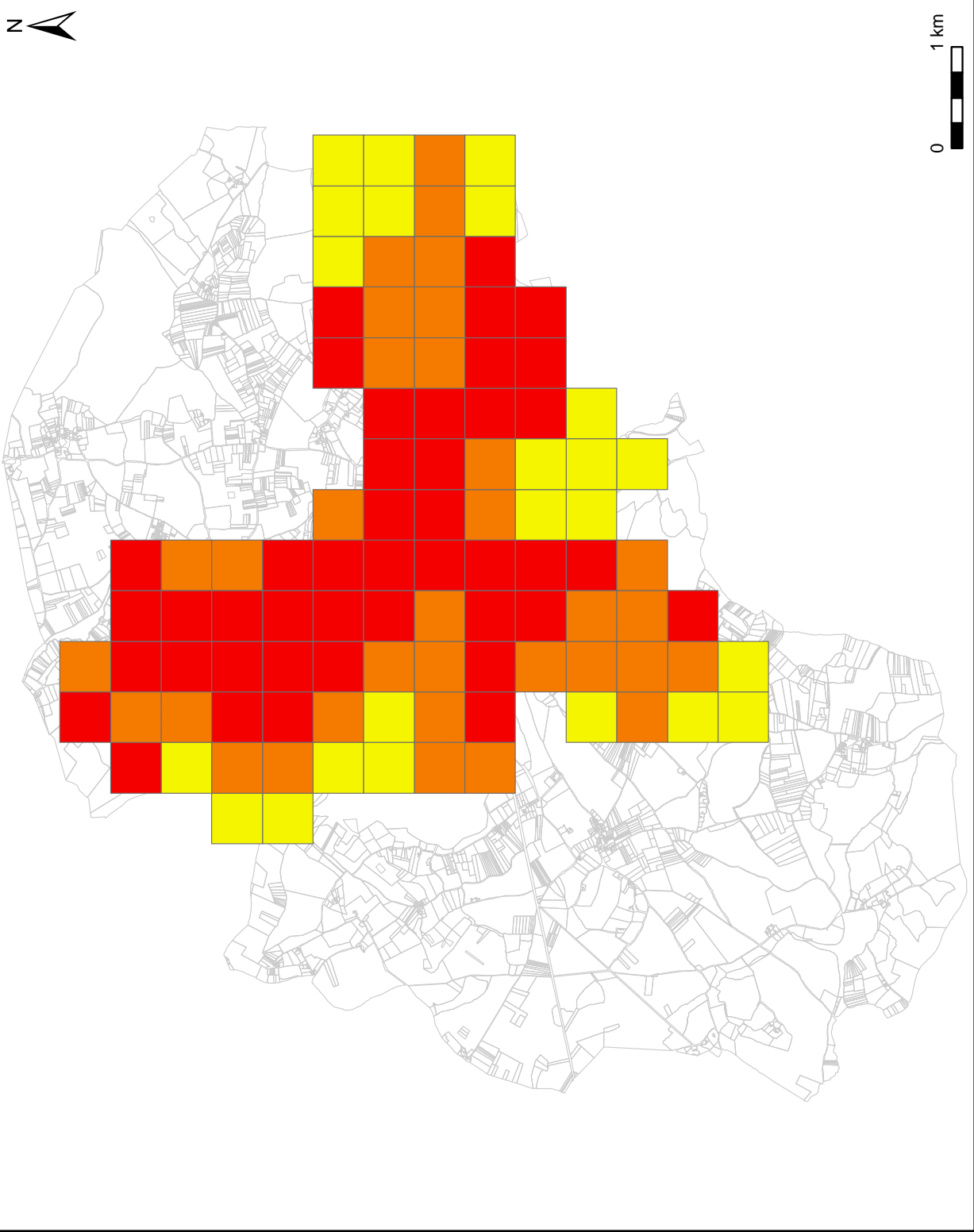
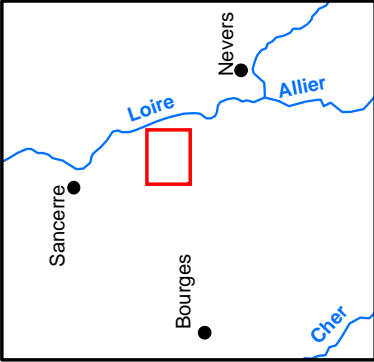

Modélisation de l'intensité de l'exploitation du sol : 17e s.

Carte 126



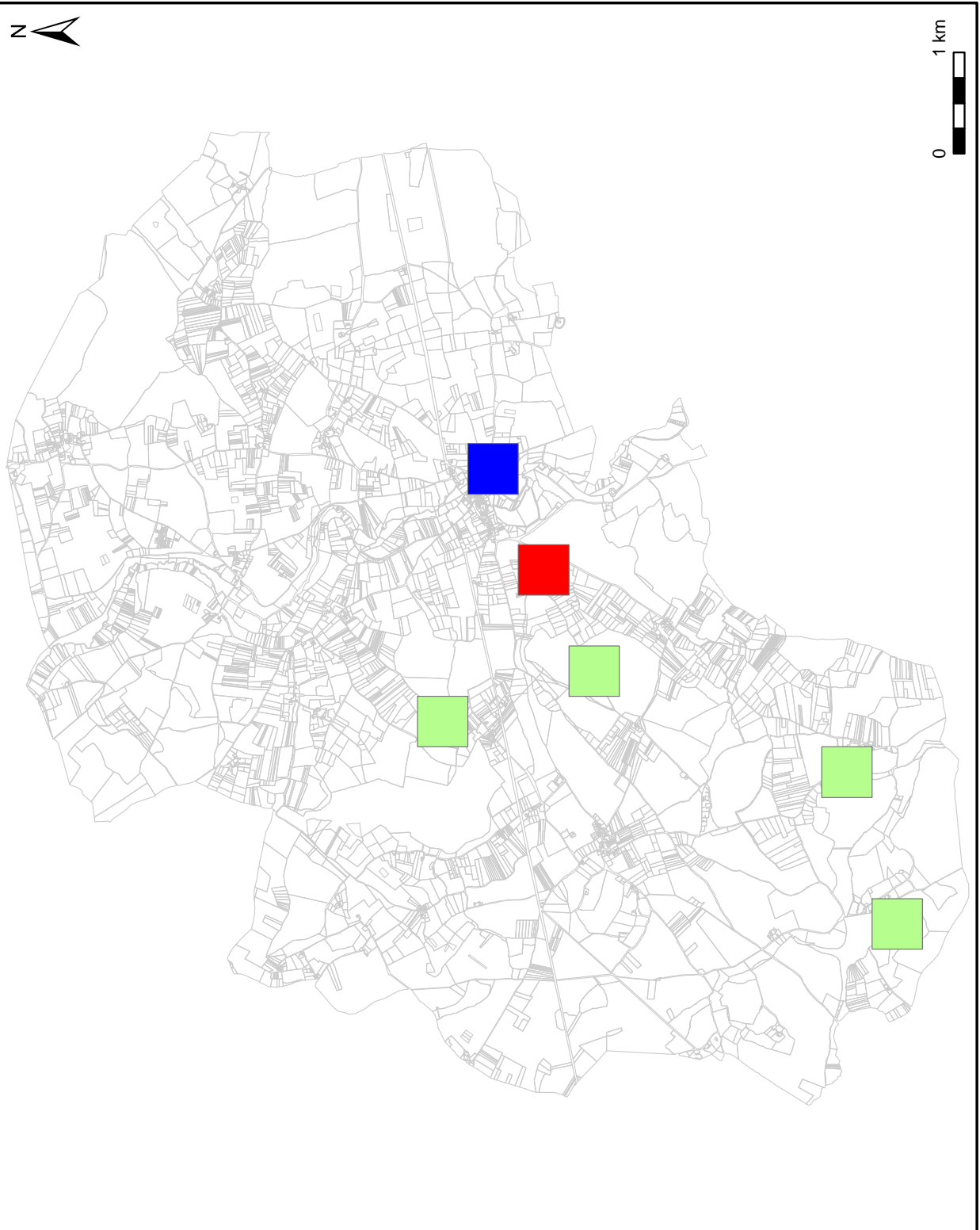
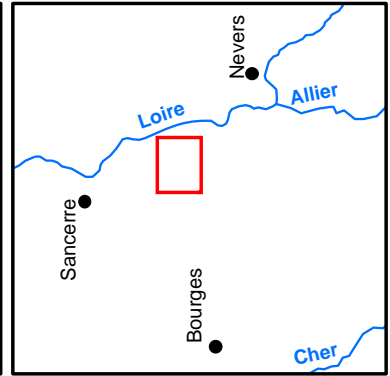

Modélisation de l'intensité de l'exploitation du sol : 18e s.

Carte 127



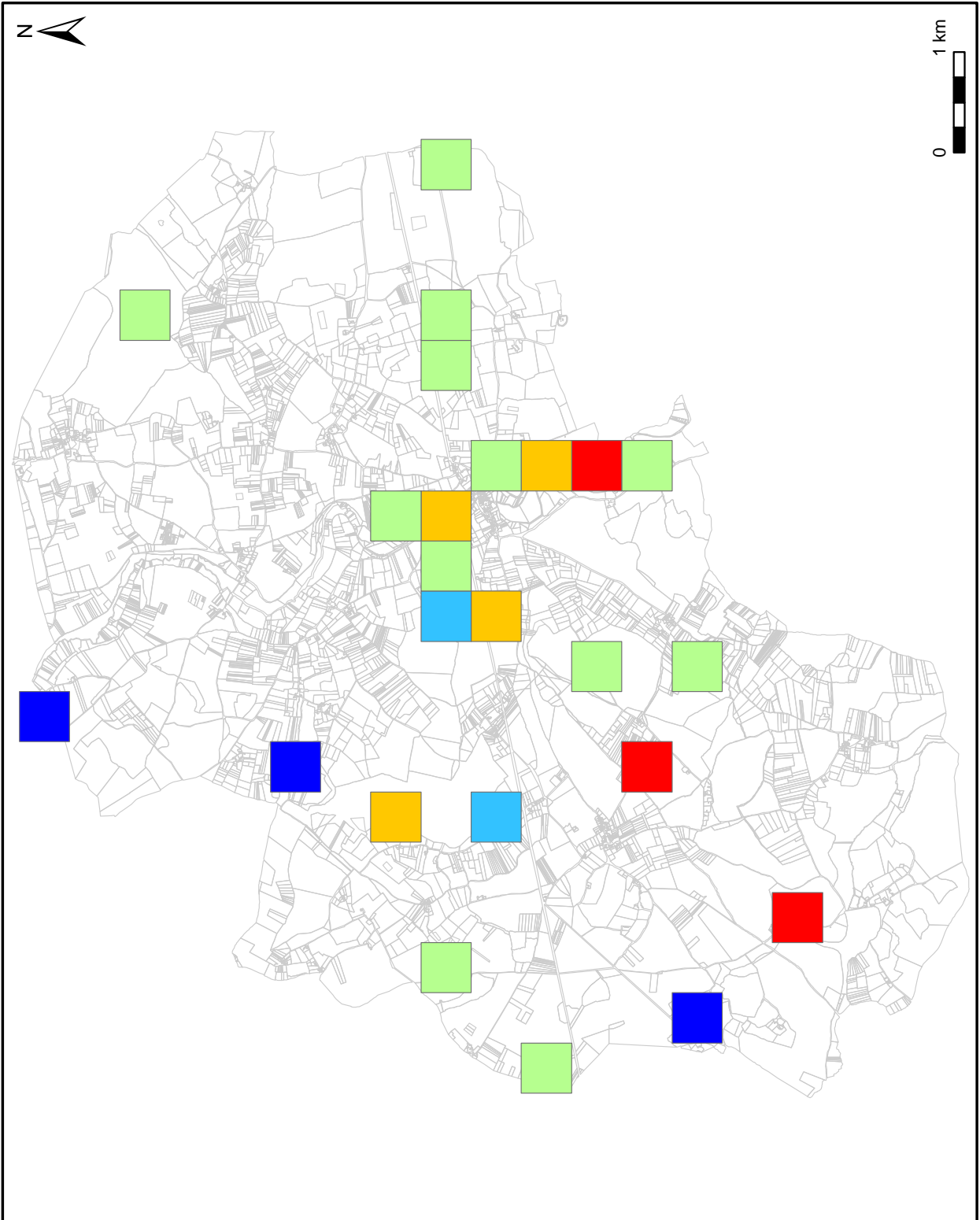
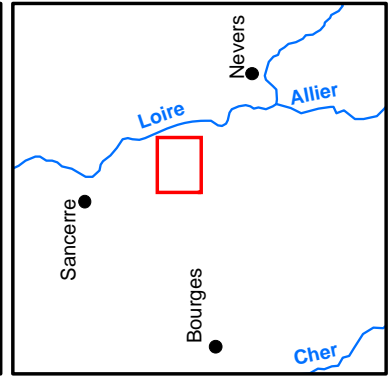
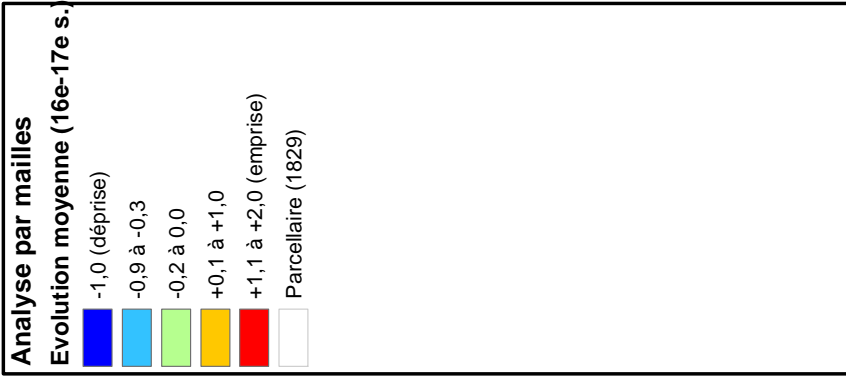
Modélisation de l'évolution de l'intensité de l'exploitation du sol : 15e - 16e s.

Carte 128



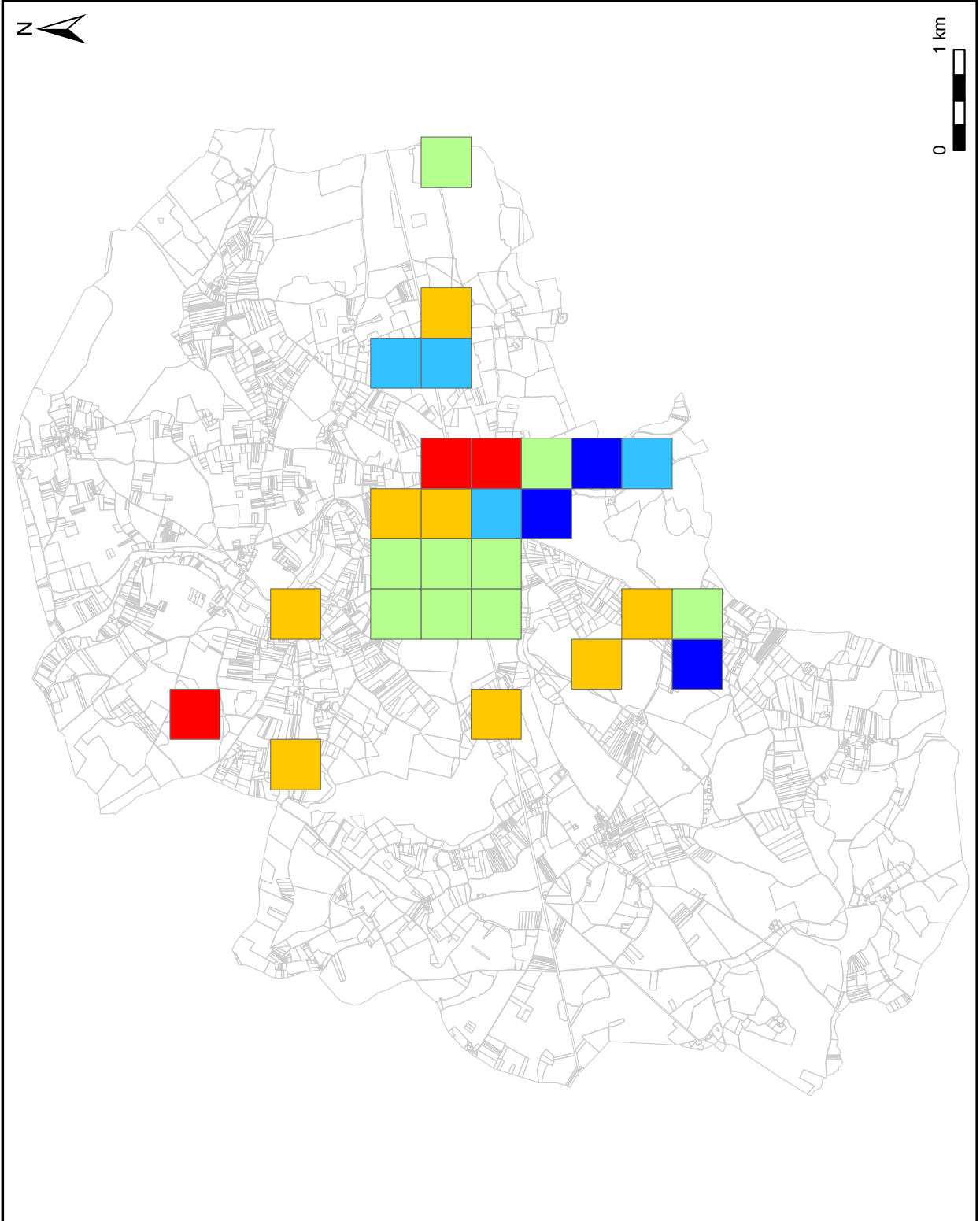
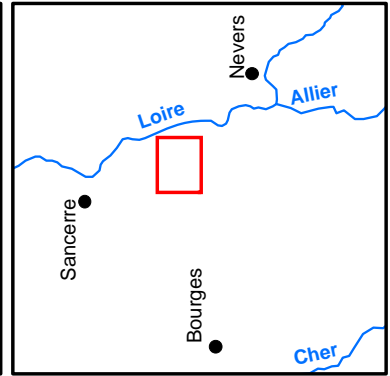
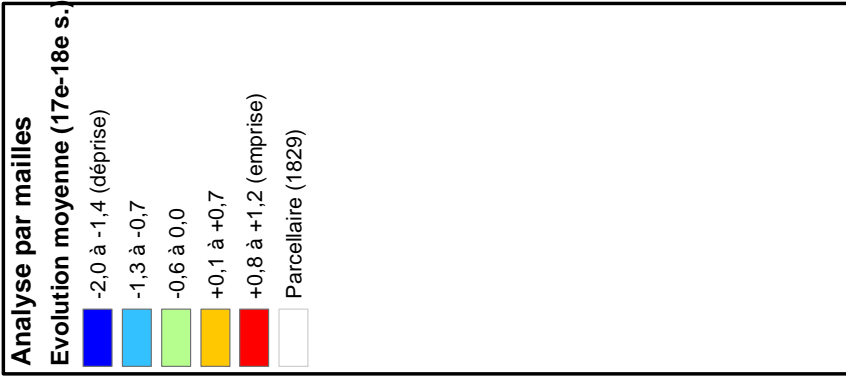
Modélisation de l'évolution de l'intensité de l'exploitation du sol : 16e - 17e s.

Carte 129



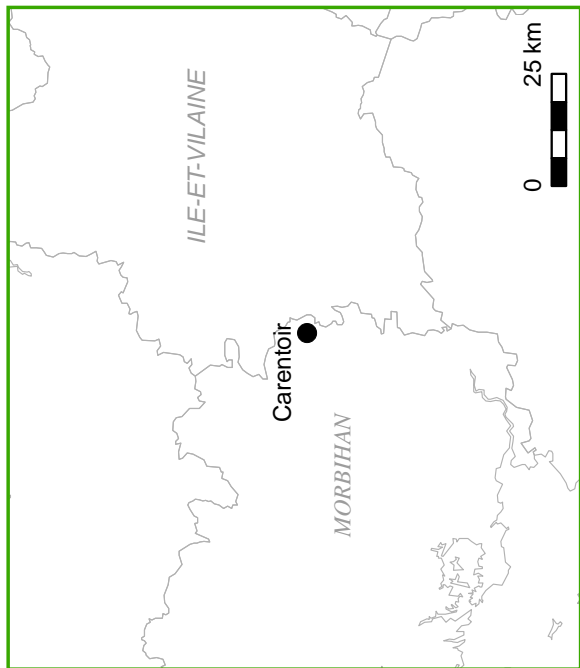
Modélisation de l'évolution de l'intensité de l'exploitation du sol : 17e - 18e s.

Carte 130

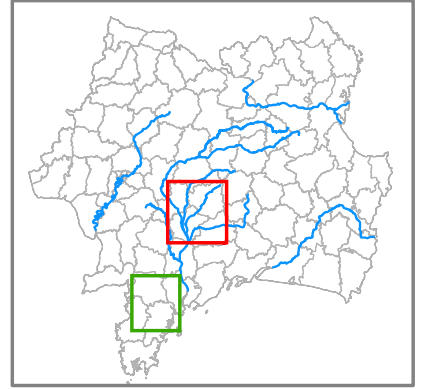
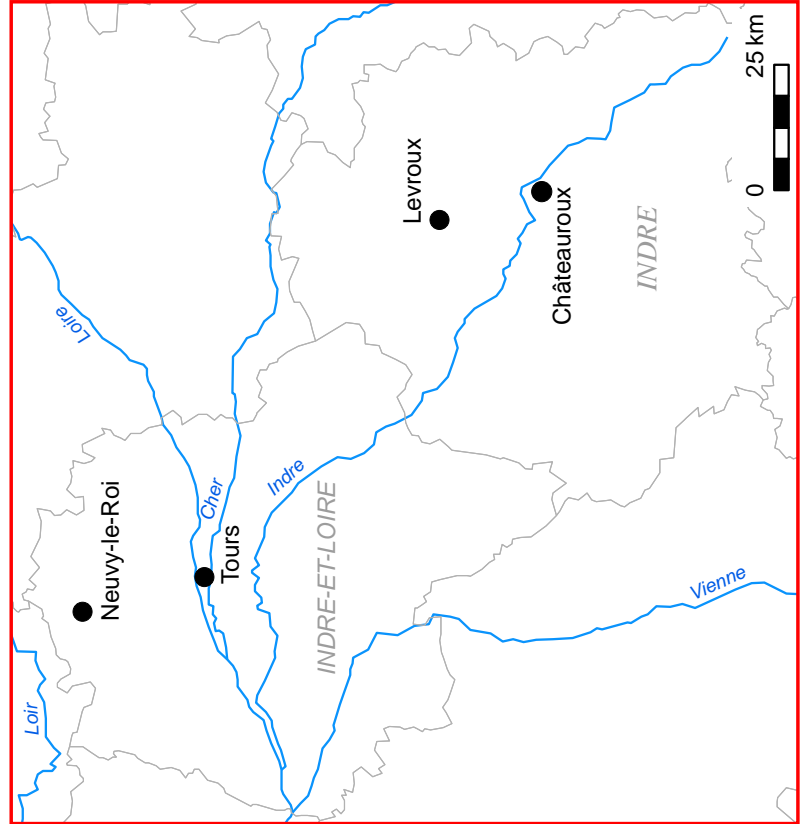


Localisation des micro-régions de comparaison

Carte 131

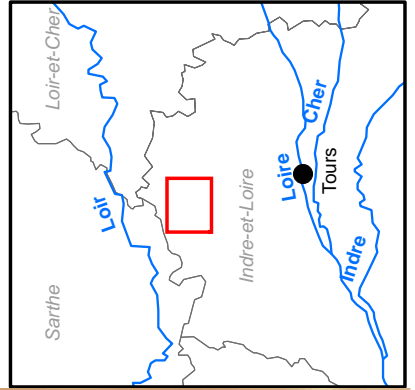
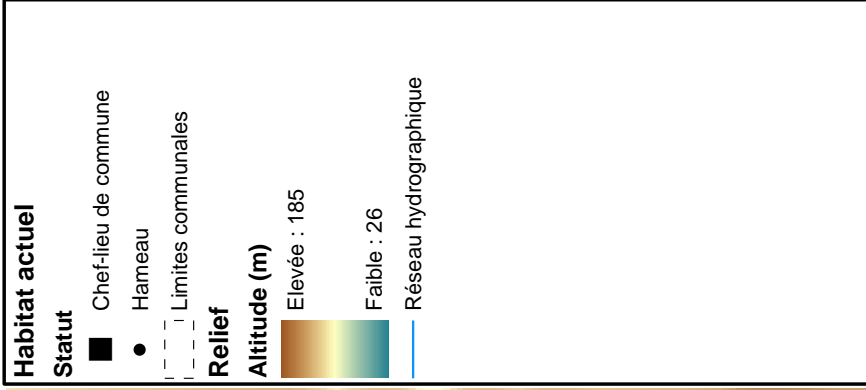
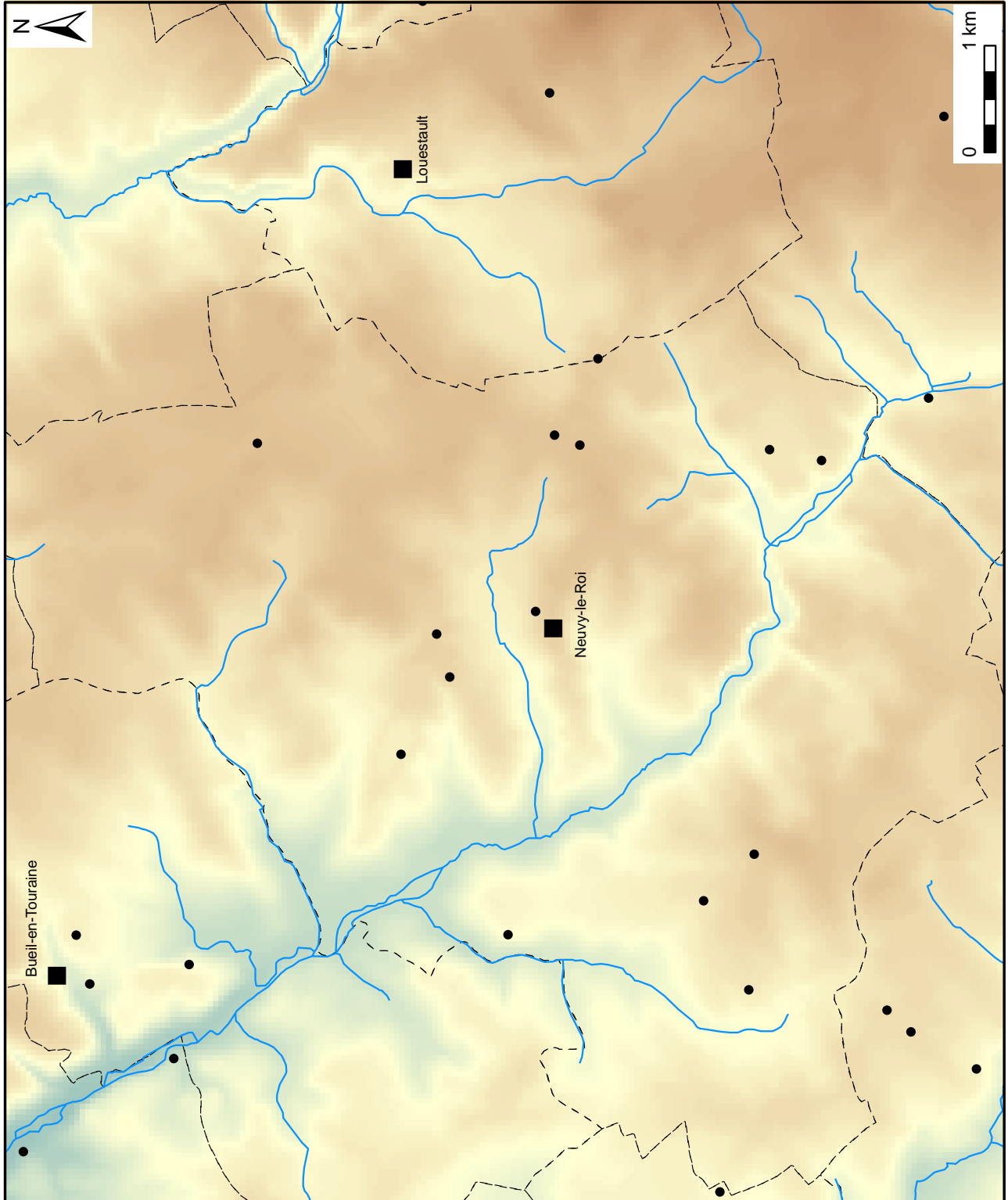


- ▭ Limites départementales
- Réseau hydrographique



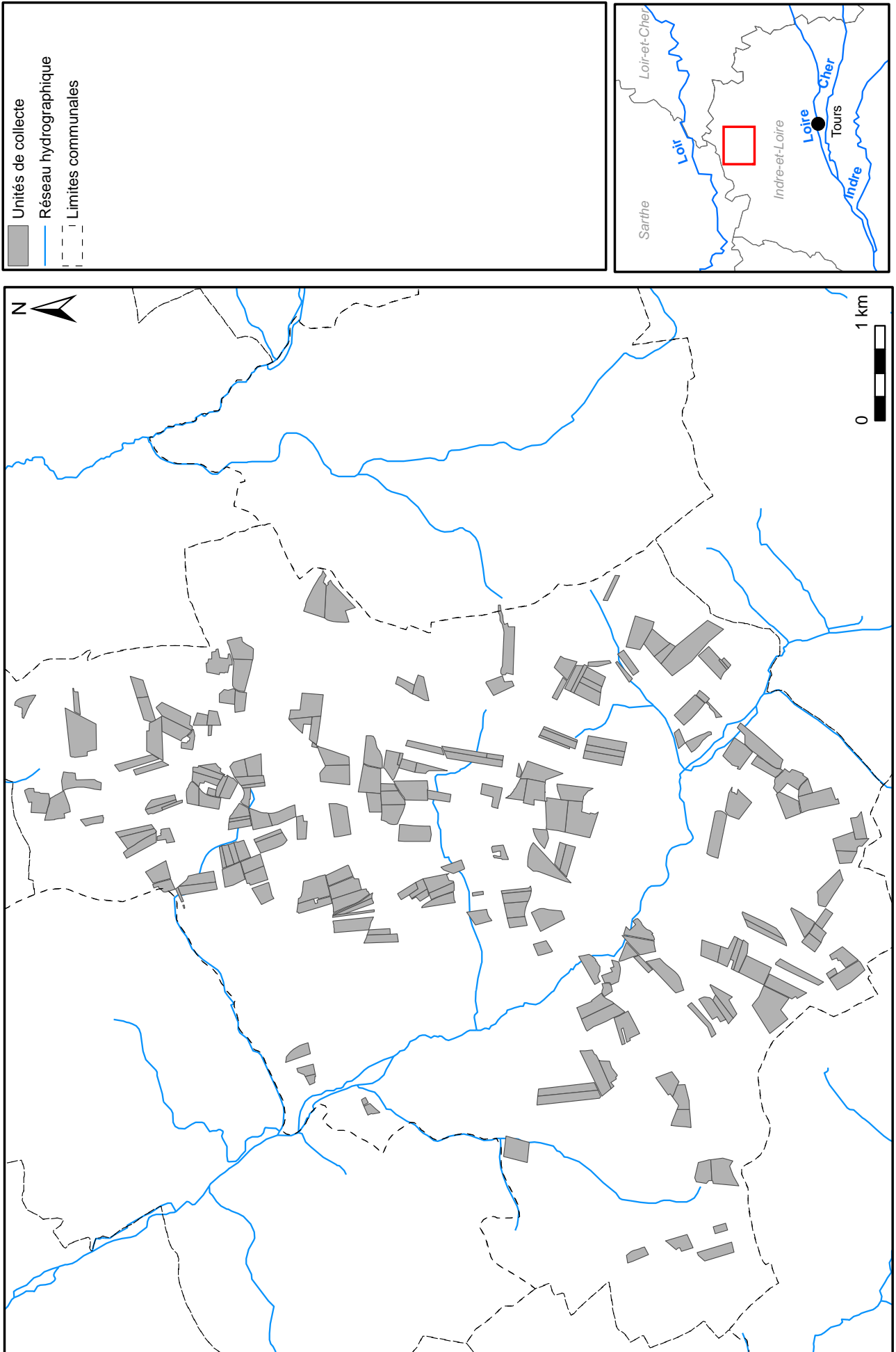
Neuvy-le-Roi (37) : relief, hydrographie, habitat actuel

Carte 132



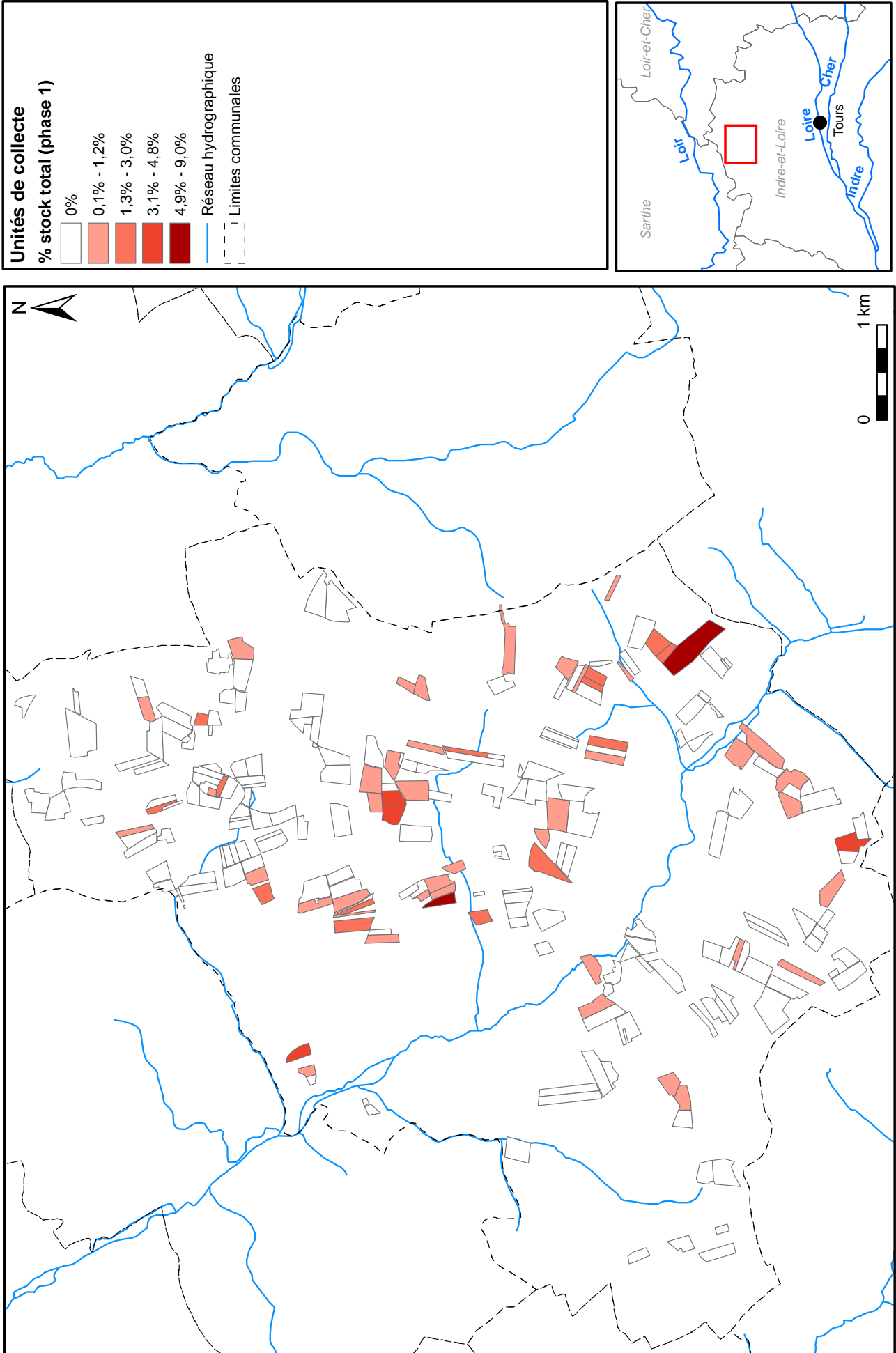
Neuvy-le-Roi (37) : Unités de collecte

Carte 133



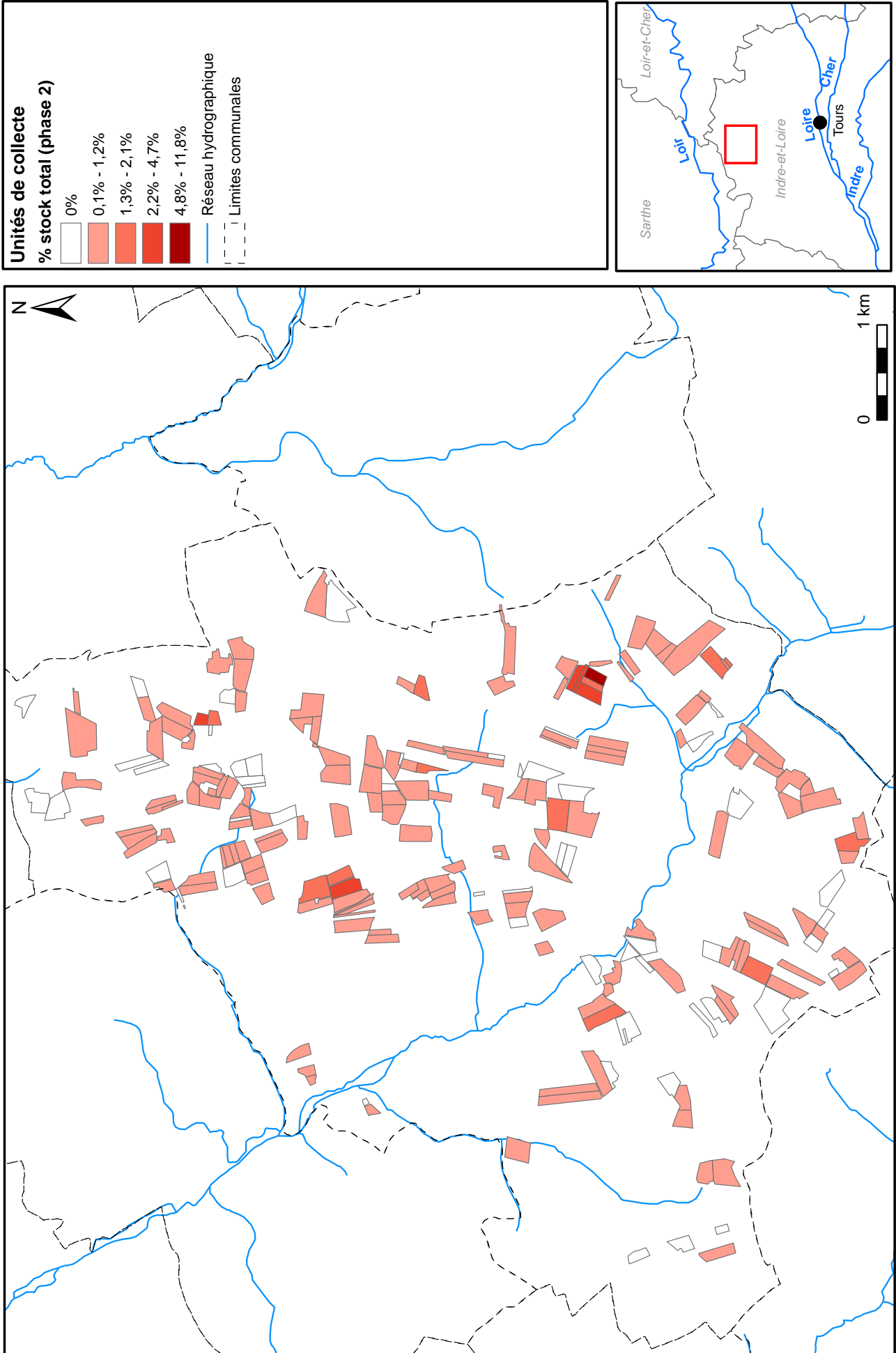
Neuvy-le-Roi (37) : Epanrages (5e s. av. n.e. - 1er s. av. n.e.)

Carte 134



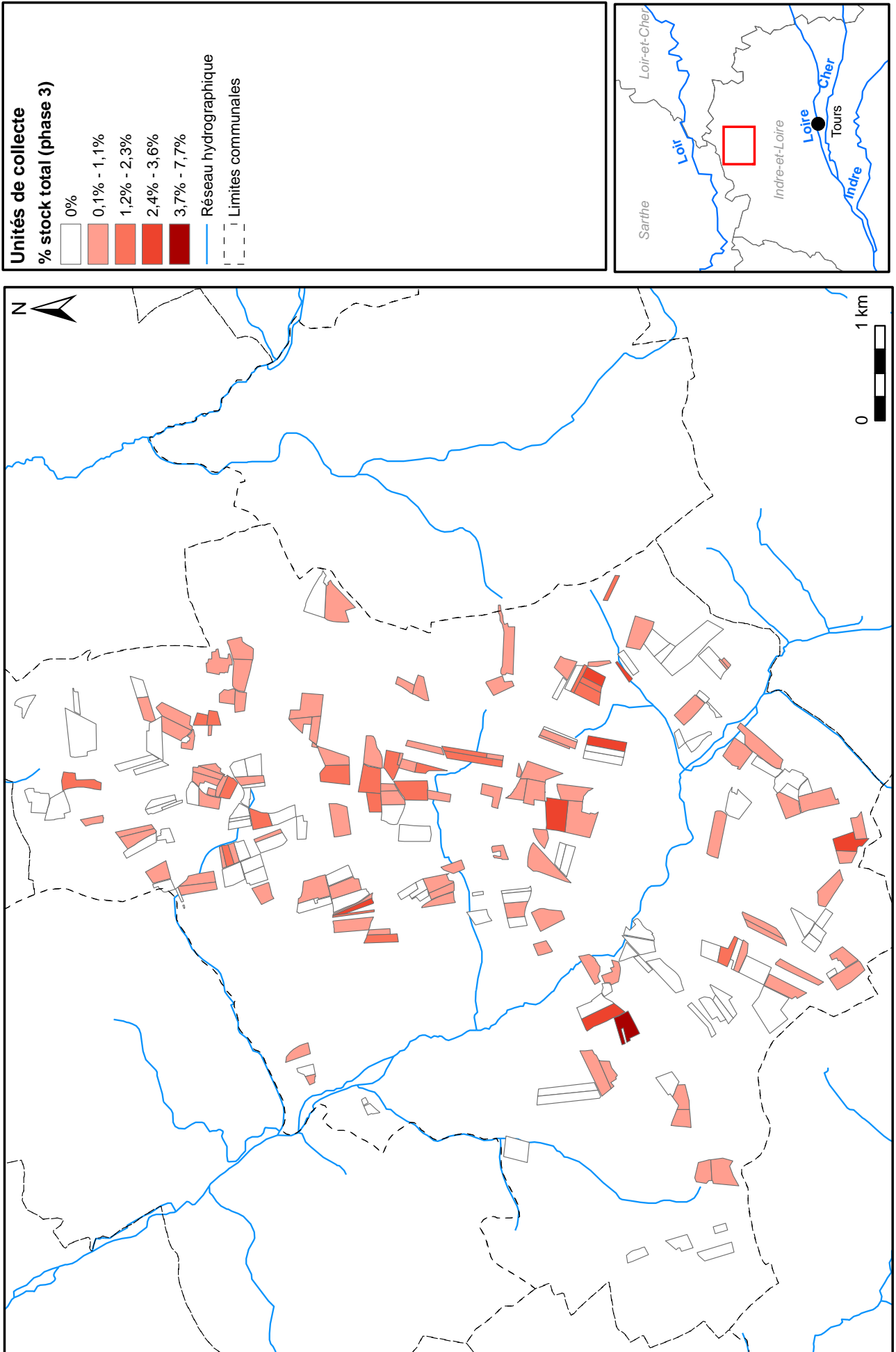
Neuvy-le-Roi (37) : Epandages (1er s. av. n.e. - 4e s. de n.e.)

Carte 135



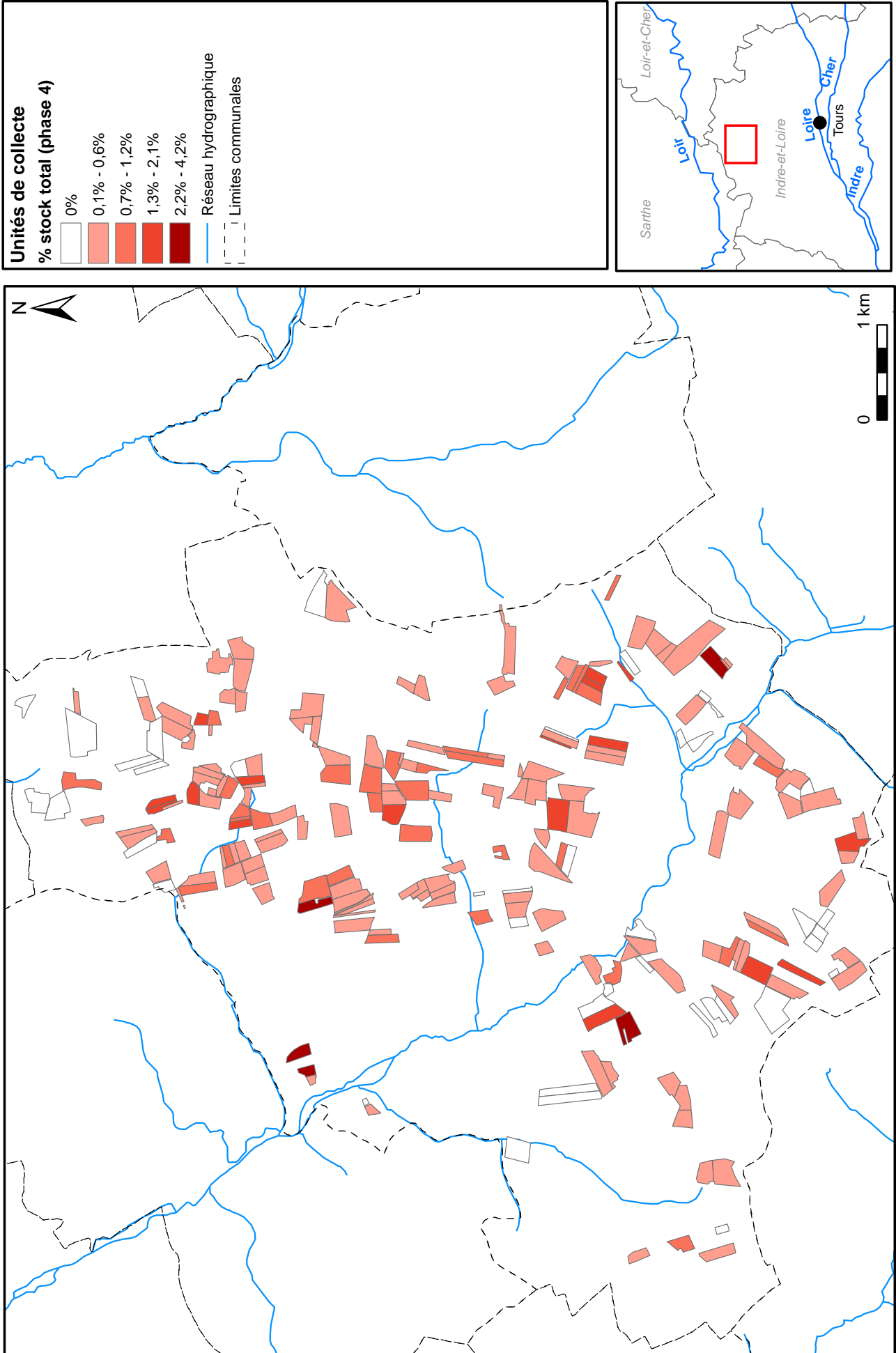
Neuvy-le-Roi (37) : Epanagements (4e - 8e s.)

Carte 136



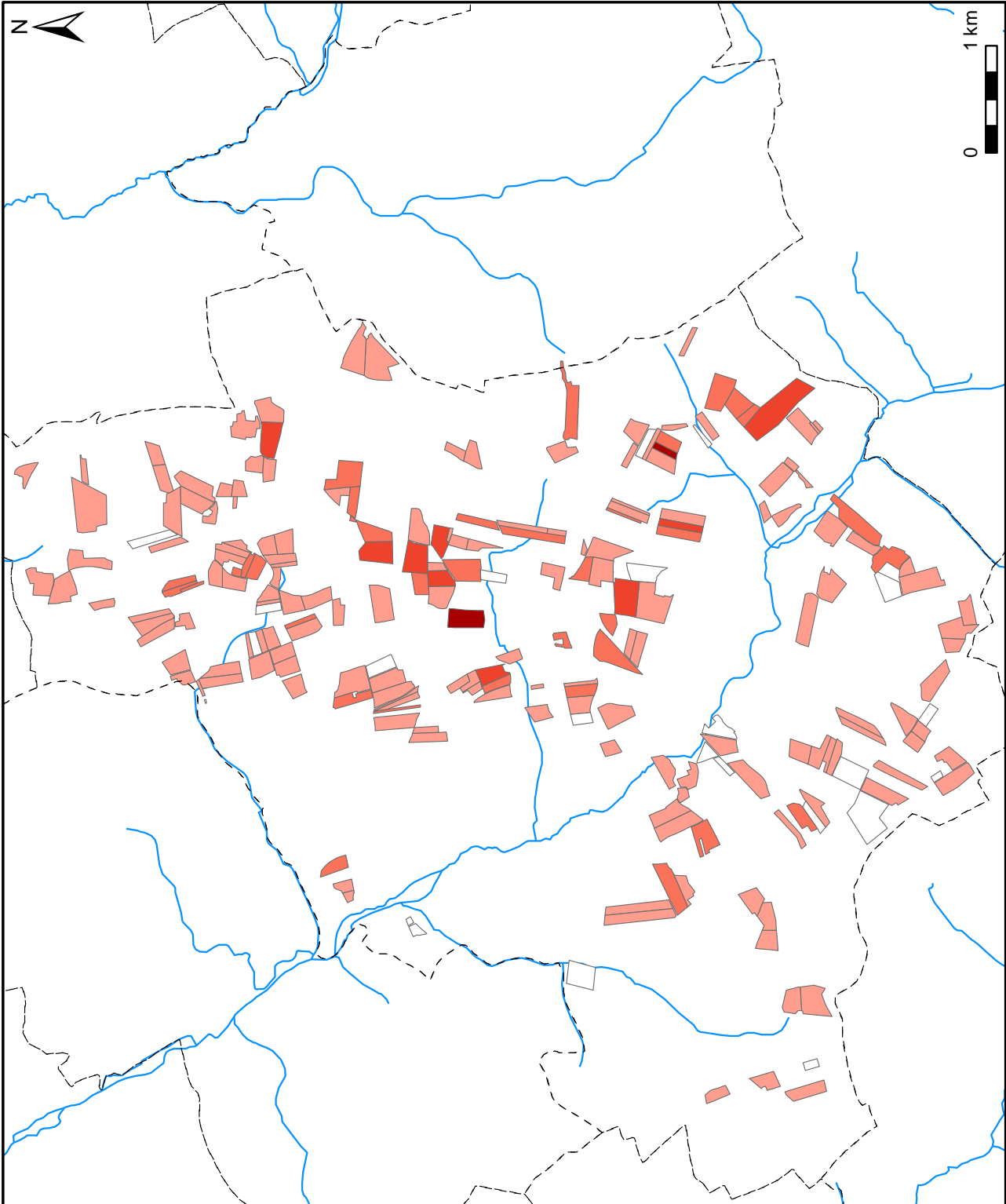
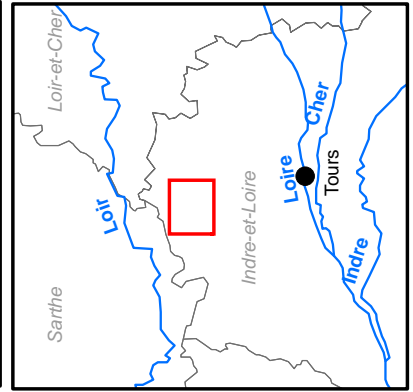
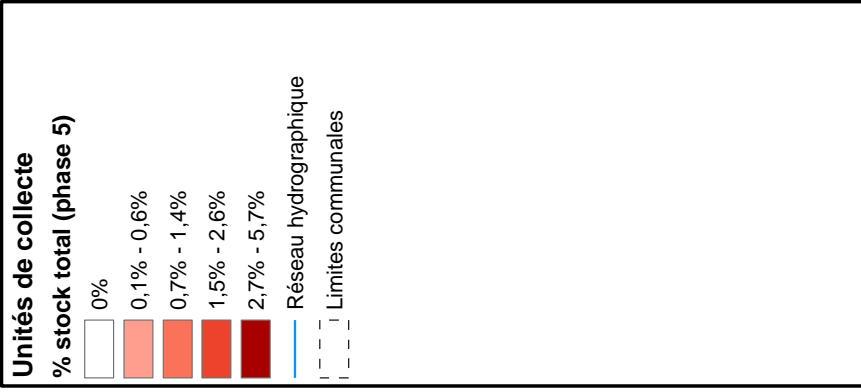
Neuvy-le-Roi (37) : Epandages (8e - 11e s.)

Carte 137



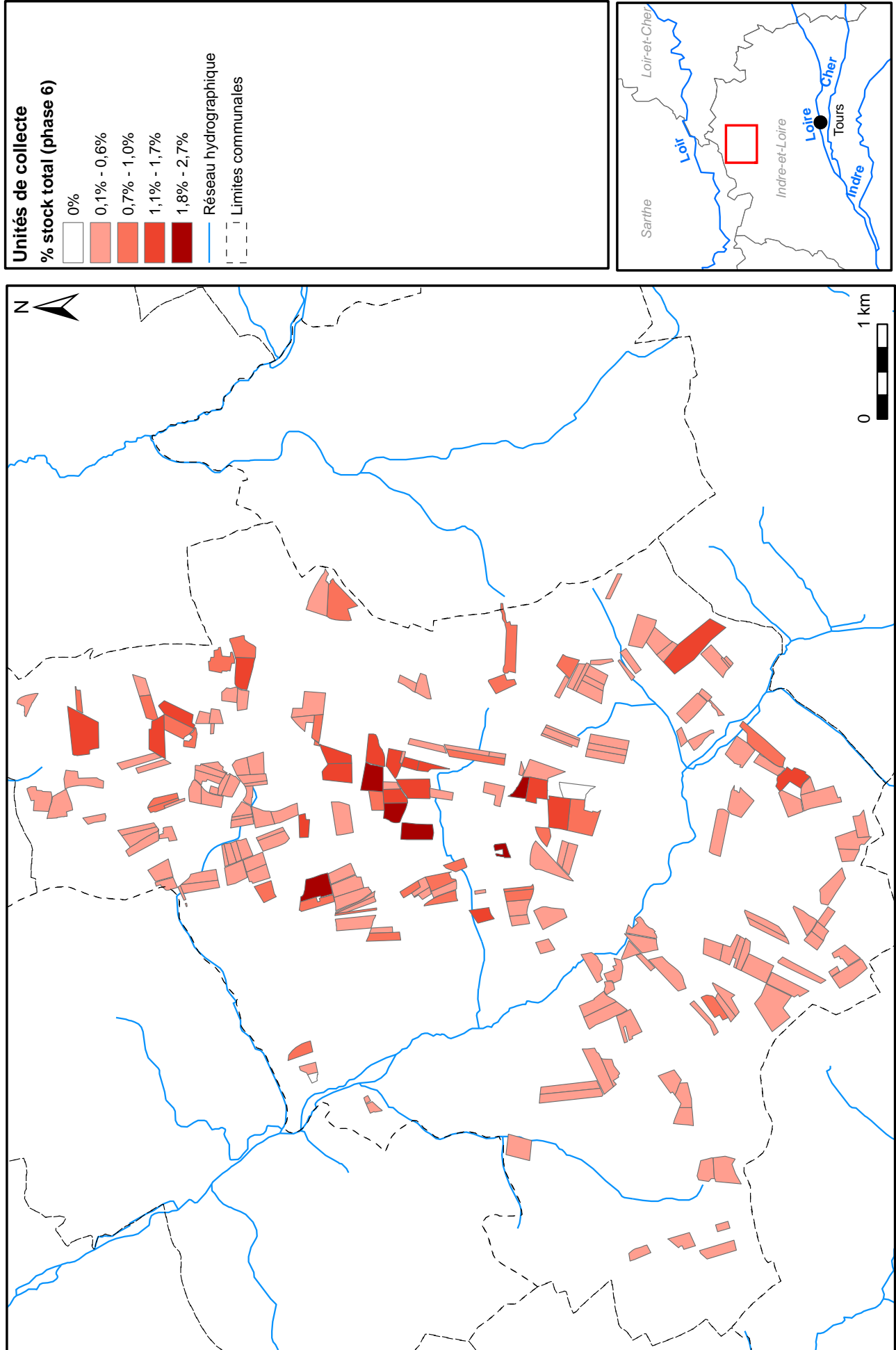
Neuvy-le-Roi (37) : Epandages (11e - 15e s.)

Carte 138



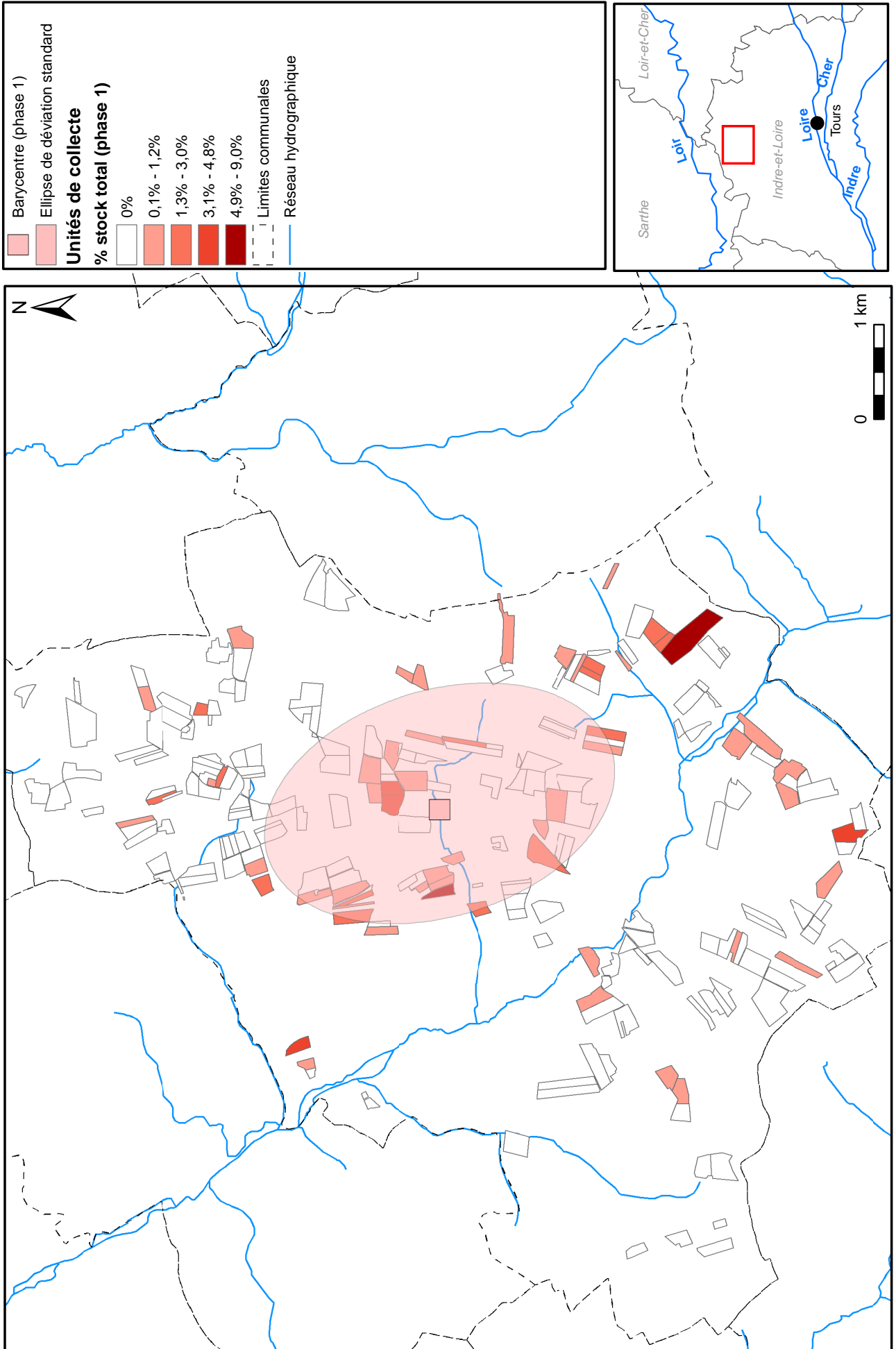
Neuvy-le-Roi (37) : Epanrages (15e - 18e s.)

Carte 139



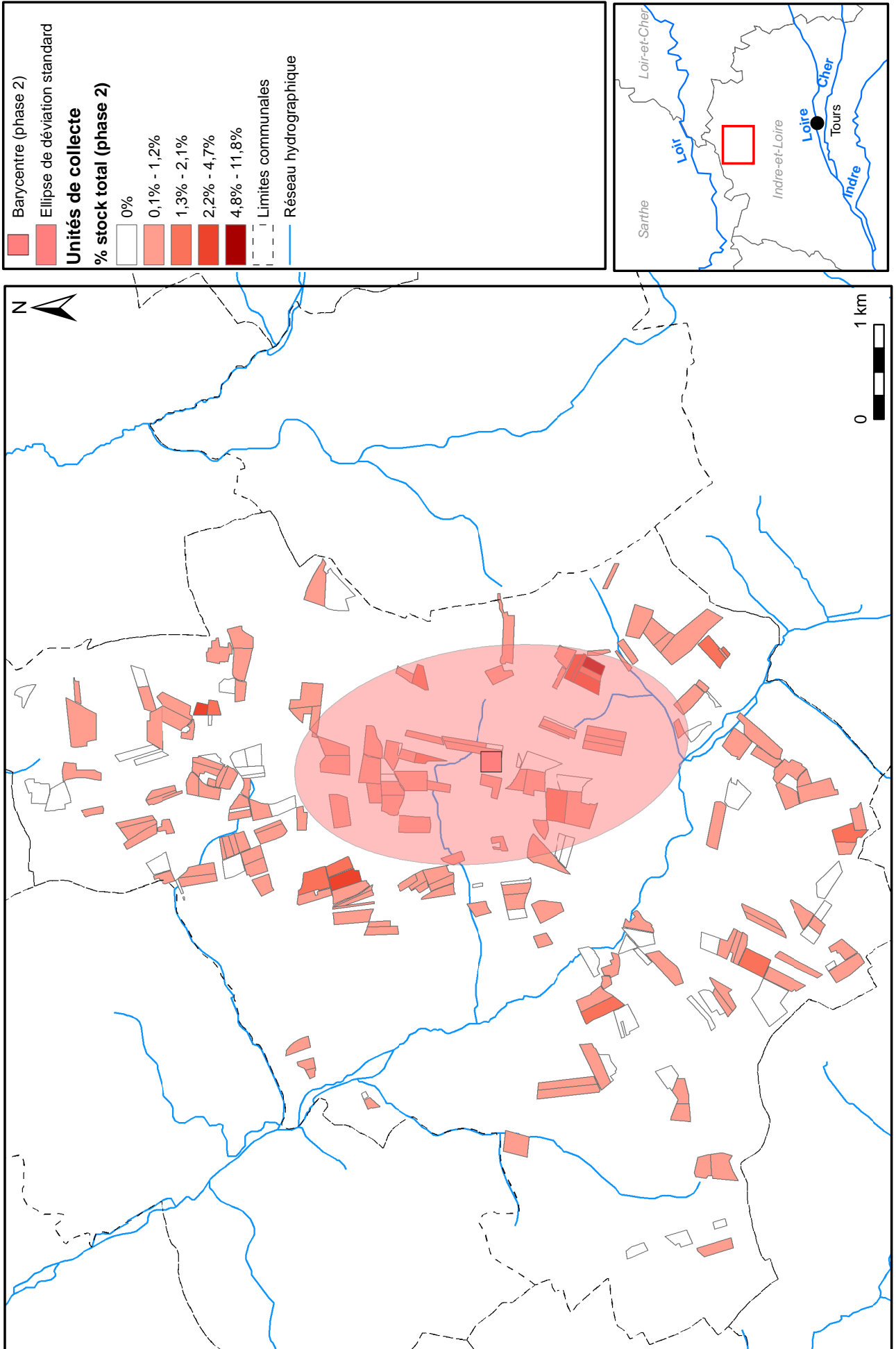
Neuvy-le-Roi (37) : Statistiques spatiales (5e s. av. n.e. - 1er s. av. n.e.)

Carte 140



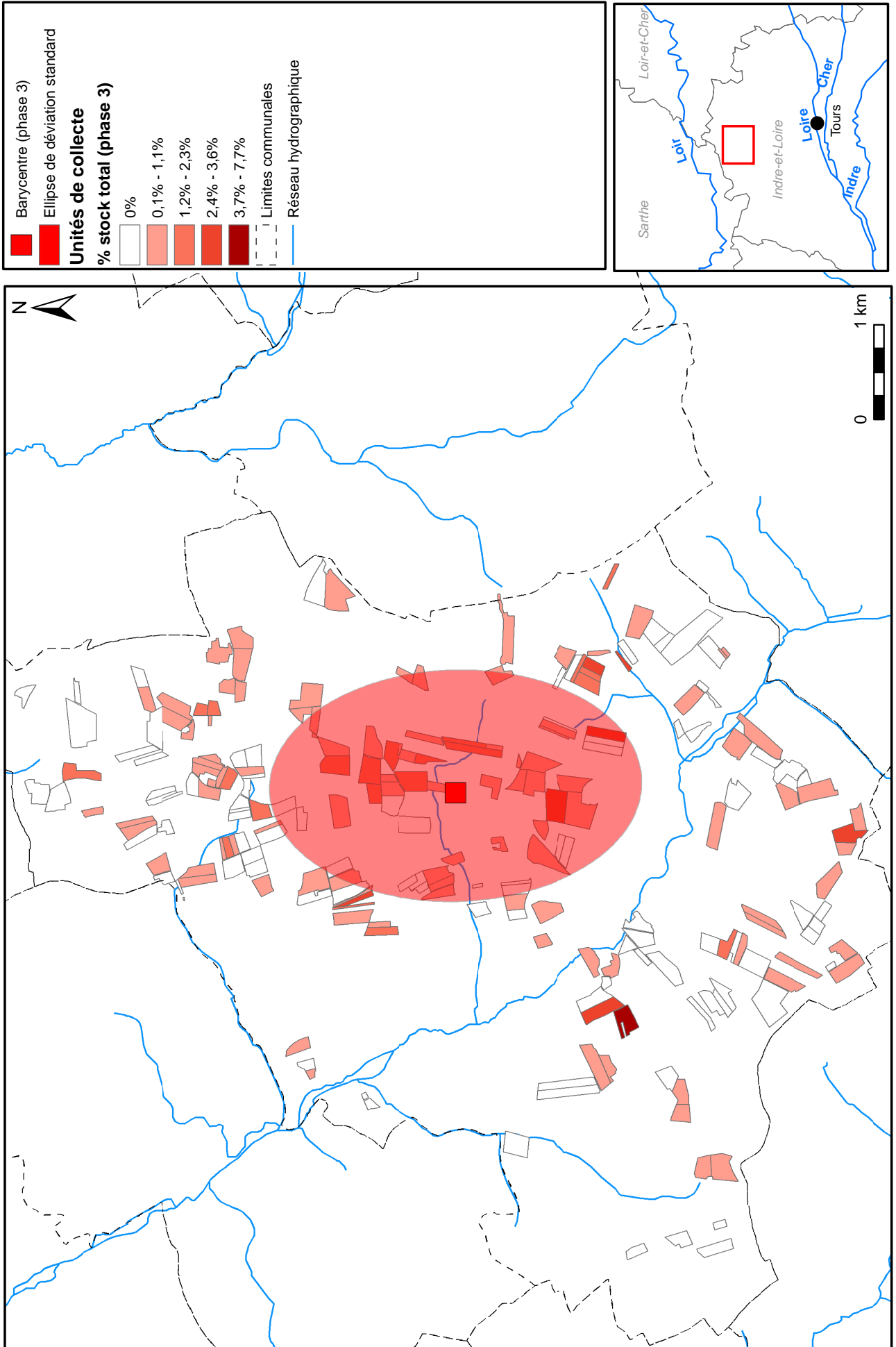
Neuvy-le-Roi (37) : Statistiques spatiales (1er s. av. n.e. - 4e s. de n.e.)

Carte 141



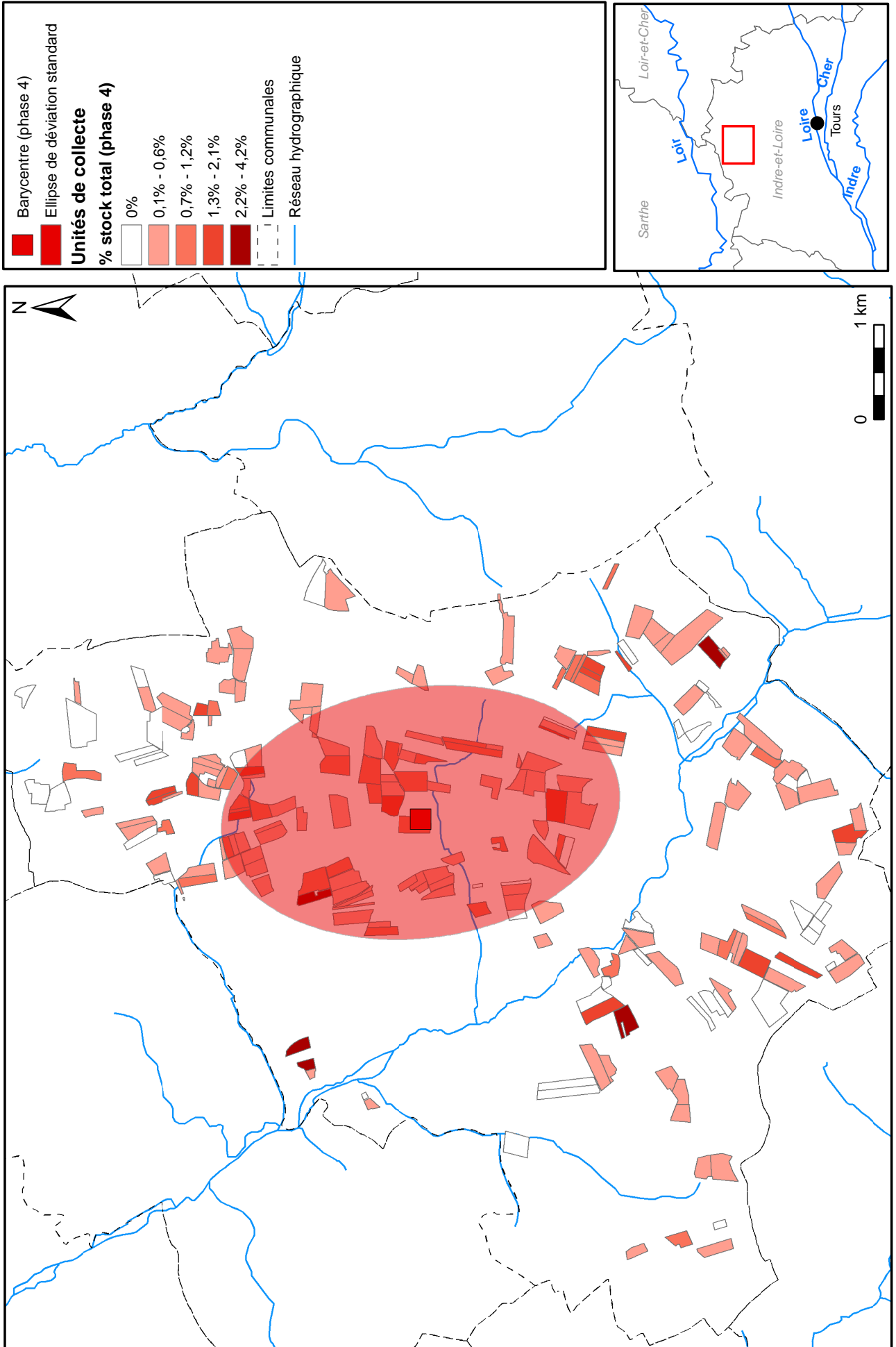
Neuvy-le-Roi (37) : Statistiques spatiales (4e - 8e s.)

Carte 142



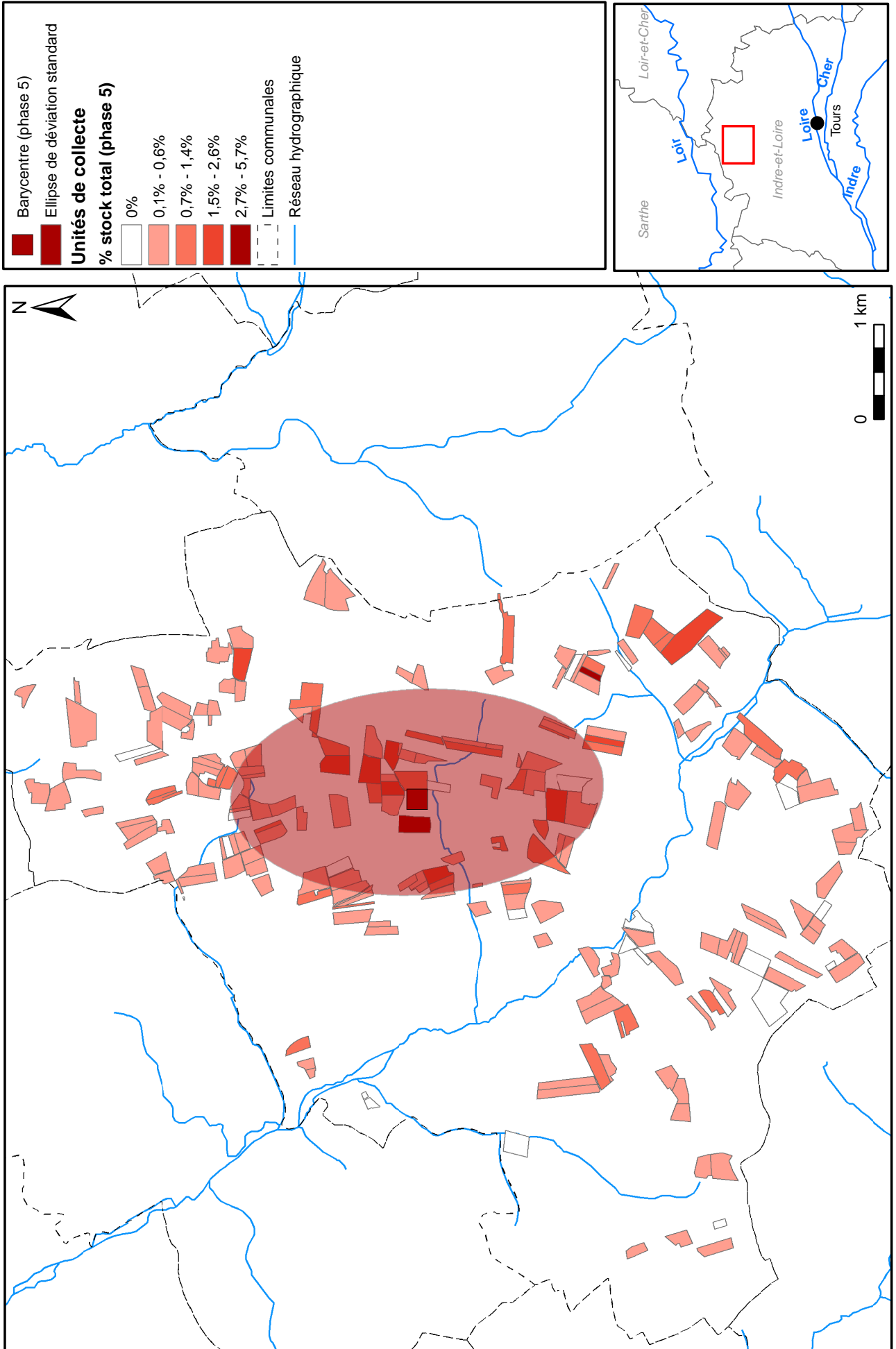
Neuvy-le-Roi (37) : Statistiques spatiales (8e - 11e s.)

Carte 143



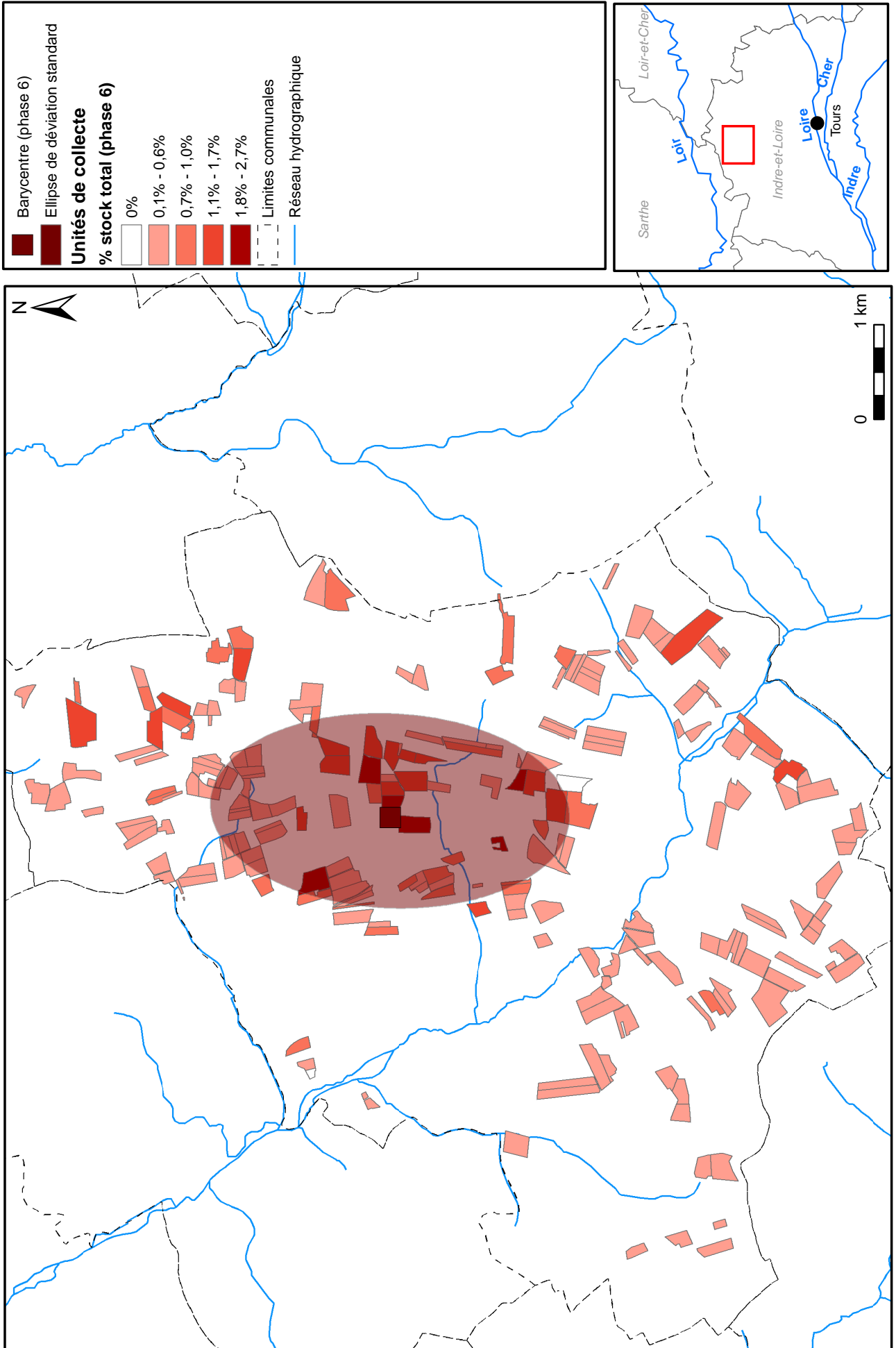
Neuvy-le-Roi (37) : Statistiques spatiales (11e - 15e s.)

Carte 144



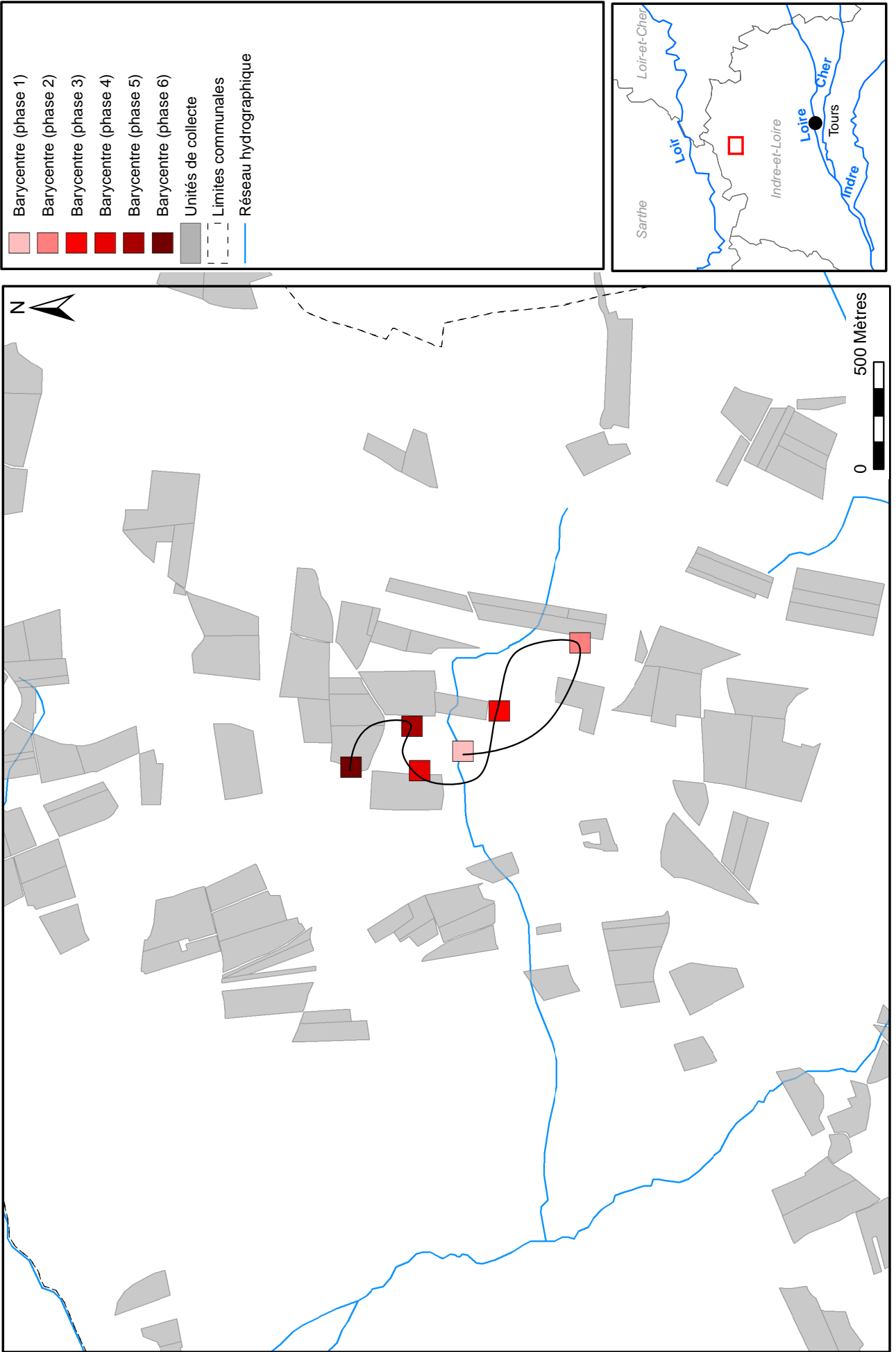
Neuvy-le-Roi (37) : Statistiques spatiales (15e - 18e s.)

Carte 145



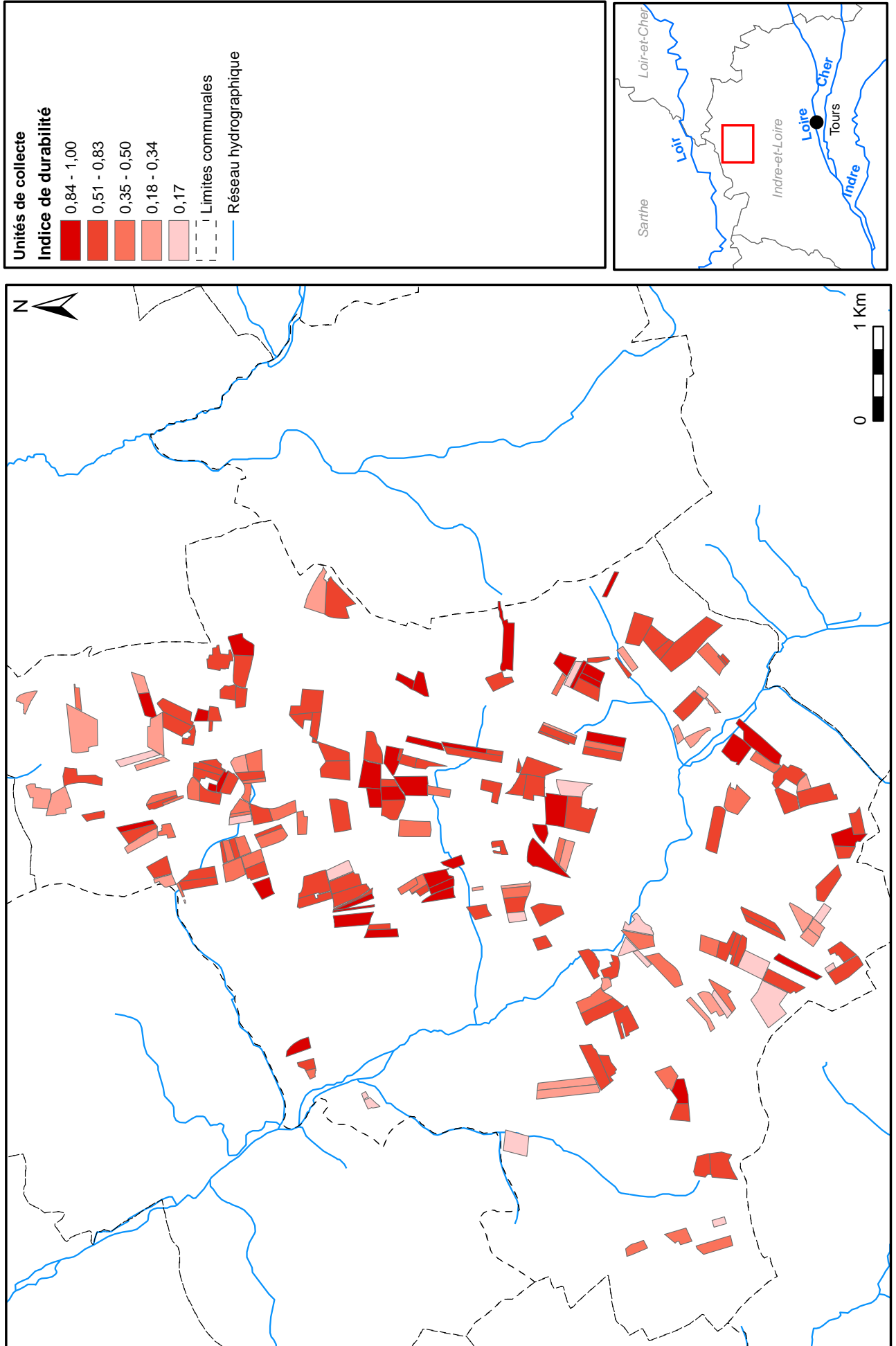
Neuvy-le-Roi (37) : Dynamique spatio-temporelle des épandages agraires

Carte 146



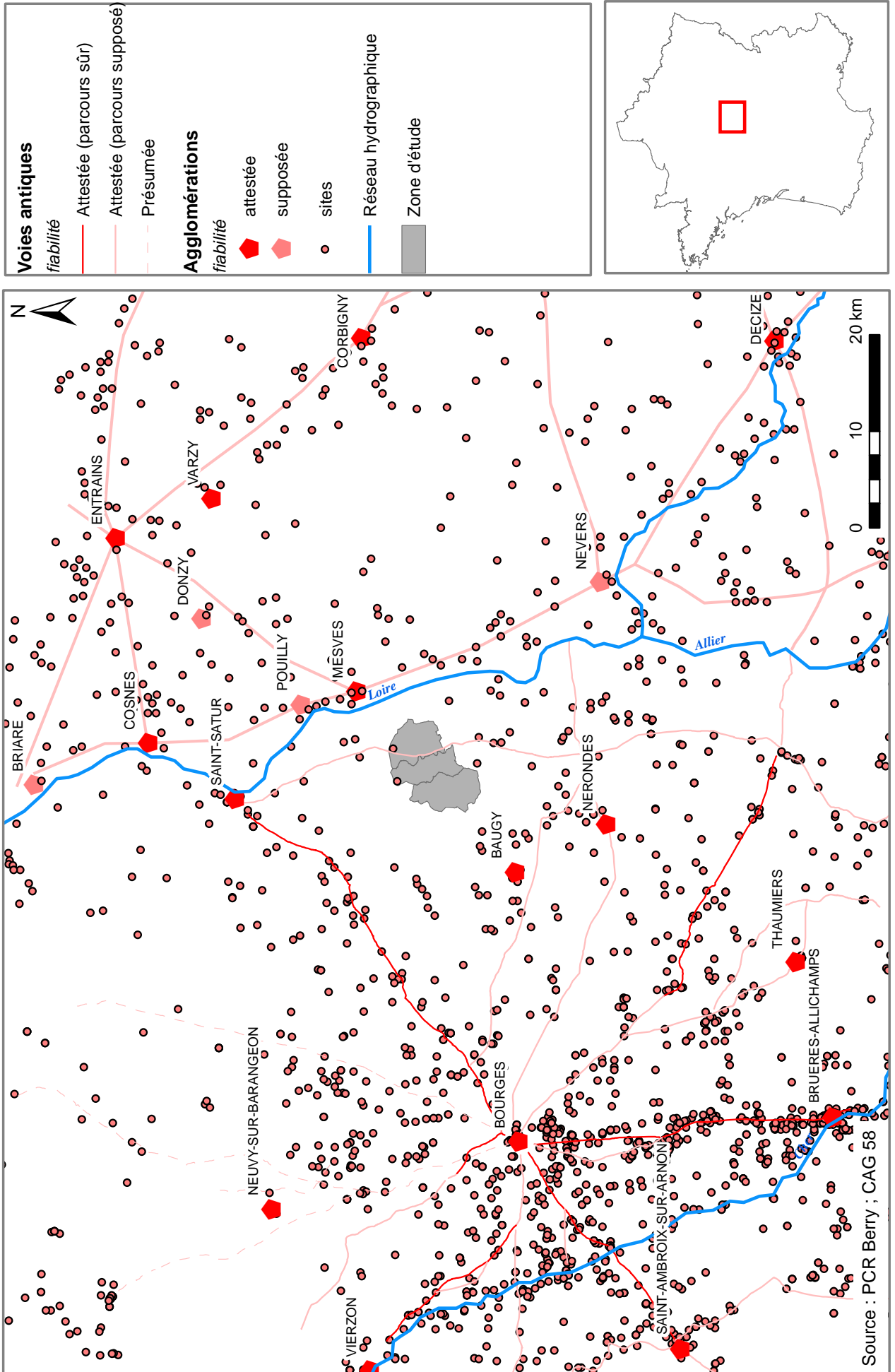
Neuvy-le-Roi (37) : Indice de durabilité de l'occupation agraire

Carte 147



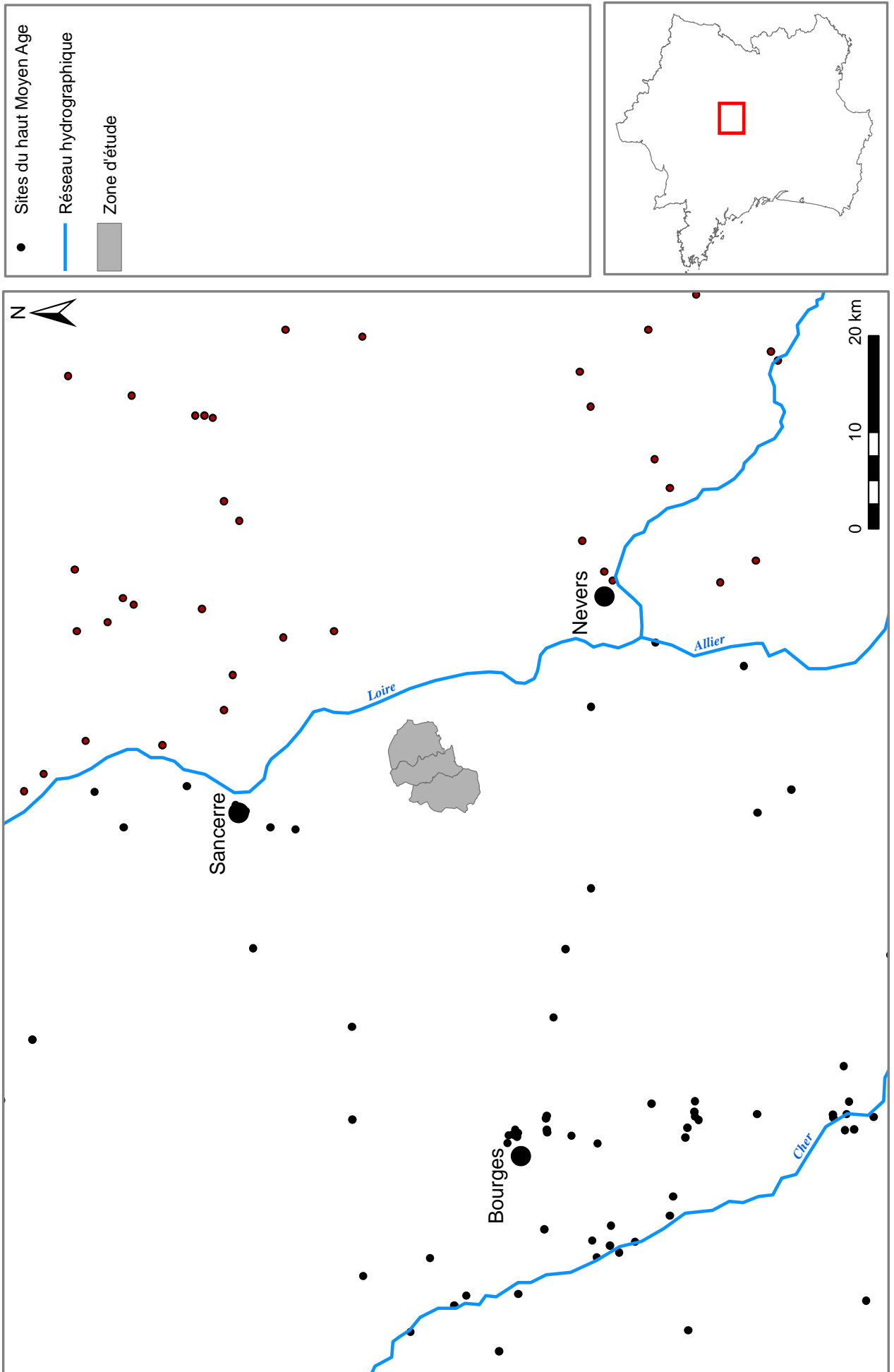
Contexte archéologique régional (période romaine)

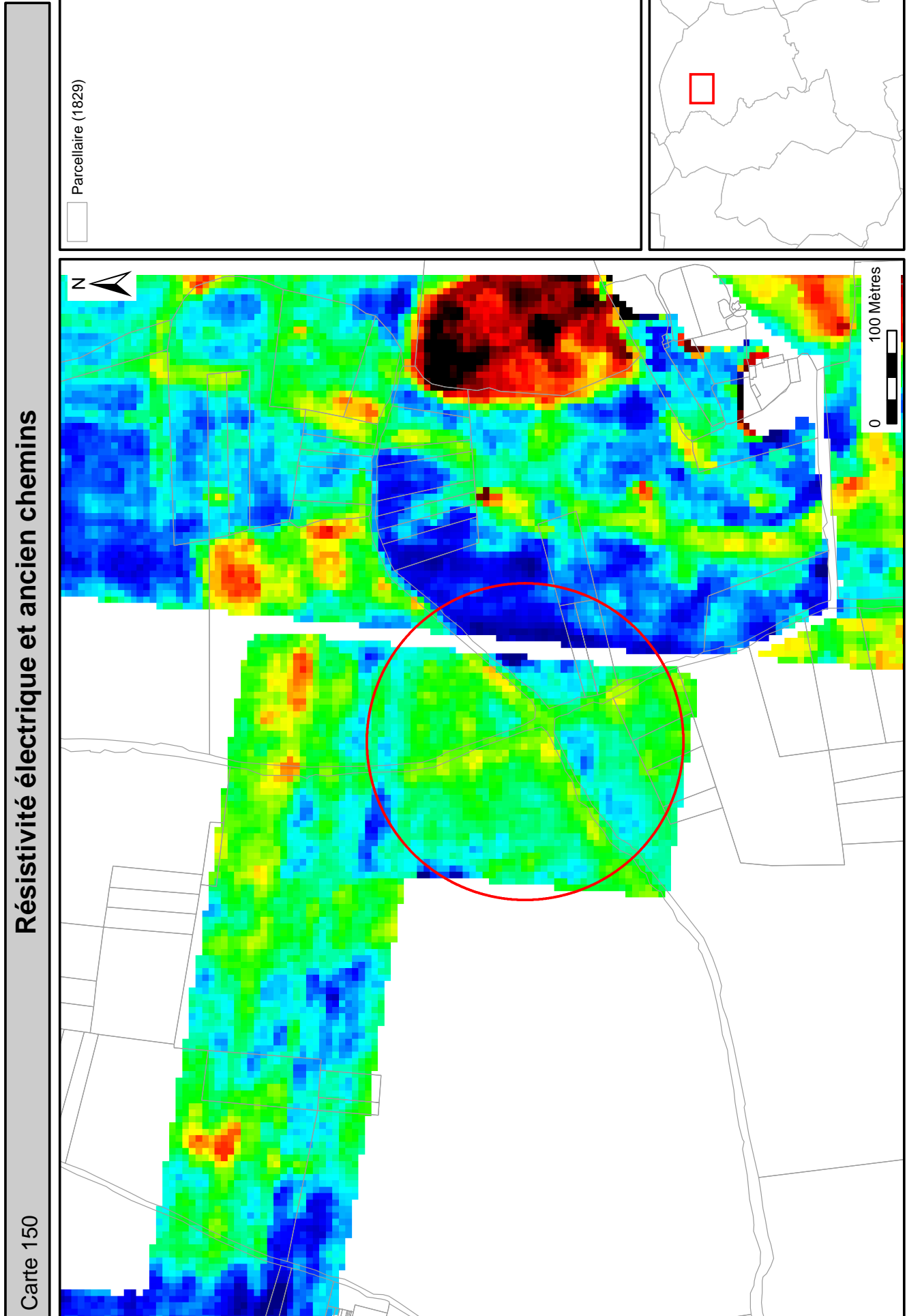
Carte 148



Contexte archéologique régional (haut Moyen Age)

Carte 149





Résistivité électrique et anciens chemins

Carte 150

Maison forte de Jarnay

Carte 151



Annexe 1 :
Comptage de mobilier par Unité de collecte

Unités de collecte

Num	Surf (ha)	Nbre artefacts	Nbre TCA	Nbre silex	cera [5_1]	cera [1_3]	cera [4_7]	cera [8_10]	cera [11_15]	cera [16_18]	cera [19_20]	Indet
001	4,3	569	413	0	0	1	0	0	0	64	81	0
002	1,4	254	149	0	2	3	0	5	0	11	5	0
003	0,8	107	64	0	0	4	1	2	0	5	3	0
004	0,5	59	37	0	0	2	0	0	0	5	2	0
005	1,1	284	198	0	2	3	0	7	0	21	32	0
006	1,3	408	357	0	0	2	0	1	1	14	23	0
007	3,4	294	257	0	2	3	0	1	0	7	6	0
008	2,6	509	458	0	0	5	0	0	0	4	17	2
009	5,9	654	620	1	3	4	0	0	0	10	14	0
010	2,6	950	791	0	5	15	0	0	5	53	41	5
011	2,8	1455	1218	0	5	57	0	10	3	34	53	17
012	2,1	404	294	0	17	7	0	7	1	10	3	0
013	3,2	262	213	0	4	9	0	5	0	18	14	0
014	2,0	182	114	1	0	14	0	8	4	11	16	0
015	1,8	106	47	0	0	4	0	1	2	2	3	1
016	3,9	262	196	2	6	15	0	7	3	15	15	1
017	1,6	67	54	0	0	5	0	6	2	6	2	0
018	2,1	131	94	1	0	5	0	0	4	13	14	0
019	2,2	57	31	0	1	2	0	3	1	11	8	0
020	1,7	92	77	0	1	0	0	0	2	4	6	0
021	2,4	369	227	0	11	88	0	4	3	6	5	7
022	2,2	92	55	0	4	17	0	5	0	4	1	1
023	2,1	153	104	0	4	16	0	8	3	6	8	1
024	2,2	150	117	0	3	5	0	3	0	14	3	0
025	2,0	90	82	0	0	2	0	0	0	1	3	0
026	2,7	477	443	1	0	1	0	1	1	10	17	0
027	2,8	247	180	0	7	18	0	6	4	8	14	1
028	1,7	199	154	0	4	1	2	4	3	13	4	3
029	2,9	268	208	2	1	7	1	9	2	6	14	0
030	3,1	146	124	0	0	3	0	3	2	7	1	0
031	3,3	97	76	1	0	8	0	2	0	8	1	0
032	2,8	90	80	0	0	5	0	0	0	0	1	0
033	2,8	86	75	1	0	5	0	0	0	0	1	0
034	2,3	175	153	0	1	3	0	0	0	4	9	1
035	1,7	89	64	0	1	5	0	6	3	1	4	0

Unités de collecte

Num	Surf (ha)	Nbre artefacts	Nbre TCA	Nbre silex	cera [5_1]	cera [1_3]	cera [4_7]	cera [8_10]	cera [11_15]	cera [16_18]	cera [19_20]	Indet
036	2,5	0	0	2	0	10	0	7	0	8	17	0
037	1,1	79	53	5	0	5	0	0	0	5	7	0
038	1,2	0	0	0	0	0	0	0	0	0	0	0
039	4,0	185	155	0	0	0	0	2	0	11	13	0
040	3,3	131	99	2	0	1	0	1	0	13	15	0
041	1,5	73	37	1	0	0	0	0	0	9	17	0
042	2,0	93	53	0	0	2	0	0	0	10	25	0
043	0,9	32	14	0	0	2	0	0	0	3	11	0
044	2,2	51	29	0	0	0	0	0	0	3	10	0
045	2,7	211	138	0	0	0	0	1	0	35	19	0
046	1,2	45	8	4	0	0	0	0	0	10	9	0
047	1,9	121	21	12	0	0	0	0	0	35	28	0
048	1,9	86	41	0	0	0	0	8	0	15	15	3
049	1,6	373	249	5	0	11	4	19	3	28	40	0
050	1,4	160	93	1	1	3	4	29	1	15	9	0
051	1,7	250	128	3	0	9	0	36	4	29	10	0
052	1,8	325	164	2	0	16	0	48	4	30	7	1
053	1,6	509	169	8	0	7	11	190	13	43	34	0
054	1,2	380	68	3	2	14	9	200	20	49	7	2
055	2,8	129	99	5	0	5	0	4	1	9	2	0
056	2,3	174	95	3	2	12	1	9	0	20	8	2
057	2,5	112	72	2	0	6	1	5	0	11	5	0
058	2,5	66	50	0	0	1	0	2	0	5	2	0
059	3,3	144	98	6	0	5	2	4	0	9	3	0
060	4,8	241	169	4	0	20	0	19	3	3	11	0
061	1,0	109	93	0	0	0	0	0	0	5	4	0
062	2,8	272	190	4	0	1	0	1	0	23	12	0
063	2,1	127	91	0	0	0	0	0	1	18	7	0
064	2,1	137	52	2	0	0	1	0	0	2	5	0
065	1,4	268	246	0	0	2	0	0	0	1	5	0
067	1,2	256	216	1	0	0	0	1	0	2	3	0
068	1,3	333	275	0	0	0	1	0	0	5	5	0
069	2,0	182	139	0	0	0	0	1	0	1	13	0
070	1,6	85	58	0	1	1	0	1	0	7	7	0
071	2,0	58	43	0	0	0	0	0	0	2	8	1

Unités de collecte

Num	Surf (ha)	Nbre artefacts	Nbre TCA	Nbre silex	cera [5_1]	cera [1_3]	cera [4_7]	cera [8_10]	cera [11_15]	cera [16_18]	cera [19_20]	Indet
072	2,3	189	138	0	0	3	3	4	0	15	14	0
073	2,4	122	96	0	0	0	0	1	0	6	16	1
074	1,9	151	132	0	0	1	0	0	0	7	9	0
075	2,7	118	95	1	0	0	0	0	0	7	12	0
076	1,2	176	144	1	0	0	0	0	0	5	21	0
077	4,6	355	296	7	0	3	1	0	3	11	22	0
078	2,5	175	139	4	0	2	1	1	1	2	17	0
079	3,8	689	581	9	1	4	0	6	4	21	41	4
080	2,1	391	347	1	0	0	0	2	0	11	19	0
081	4,7	657	524	5	2	2	3	9	0	24	43	0
082	2,4	209	158	1	0	3	0	4	1	12	7	5
083	3,0	243	210	3	0	0	0	0	0	6	12	1
084	3,9	143	114	4	0	0	1	1	0	6	12	0
085	2,0	128	95	1	0	0	0	0	0	10	18	0
086	1,7	219	154	0	0	1	0	0	0	12	27	2
087	2,0	267	181	1	2	0	1	1	0	11	44	0
088	1,6	48	41	0	0	0	0	0	0	1	4	0
089	3,1	320	278	0	0	0	2	0	0	3	27	0
090	4,2	606	543	1	0	0	2	0	0	4	6	0
091	2,7	214	191	0	0	0	0	1	0	6	9	0
092	1,1	31	25	0	0	0	0	0	0	0	3	0
093	3,5	302	246	1	0	0	0	13	0	17	14	0
094	1,5	121	121	4	0	0	0	0	0	2	9	0
095	1,1	94	94	0	0	1	0	0	1	2	22	0
096	1,1	148	148	0	0	0	0	1	1	7	21	0
097	1,6	128	128	1	0	0	0	2	0	10	8	0
098	1,6	55	55	0	0	1	0	1	0	15	14	0
099	1,7	117	117	3	0	2	0	1	0	16	31	0
100	1,8	341	313	0	0	2	0	2	0	6	14	0
101	2,5	105	60	0	1	1	0	3	1	10	18	0
102	1,5	293	216	0	0	0	0	0	0	1	25	3
103	3,2	401	319	0	0	5	0	2	0	19	40	1
104	2,3	289	253	2	0	21	0	5	1	22	24	0
105	2,4	621	499	0	0	5	1	0	2	13	82	3
106	2,2	767	635	2	0	2	0	11	0	39	49	3

Unités de collecte

Num	Surf (ha)	Nbre artefacts	Nbre TCA	Nbre silex	cera [5_1]	cera [1_3]	cera [4_7]	cera [8_10]	cera [11_15]	cera [16_18]	cera [19_20]	Indet
107	1,1	399	346	0	0	2	0	4	0	13	15	2
108	2,6	358	263	2	0	2	0	1	2	38	44	0
109	0,9	72	49	1	0	2	0	1	3	7	5	0
110	2,4	445	369	8	0	1	0	9	3	20	18	1
111	1,1	143	110	4	1	3	1	1	0	5	13	0
112	2,5	397	288	3	0	7	1	1	2	32	42	3
113	2,4	414	279	19	1	3	1	7	3	36	45	2
114	3,7	812	644	5	0	1	0	3	1	49	79	0
115	2,7	449	260	2	0	0	1	2	0	71	101	1
116	2,3	253	181	0	0	0	0	0	0	26	41	0
117	2,8	216	182	2	0	0	0	0	0	8	24	0
118	2,8	508	412	0	0	0	0	0	0	34	55	0
119	2,1	166	166	0	0	0	0	1	0	17	29	0
120	3,5	195	152	0	0	0	0	0	0	10	28	0
121	2,4	317	276	0	0	0	0	0	0	13	27	0
122	3,0	645	585	0	0	0	0	0	0	14	30	0
123	2,2	401	362	1	0	0	0	0	0	15	14	0
124	2,7	159	133	0	0	1	0	0	0	9	15	0
125	1,5	183	168	0	0	0	0	1	1	2	4	0
126	1,2	63	52	0	0	0	0	1	0	2	3	0
127	1,0	89	69	0	0	1	2	0	2	0	3	0
128	5,0	225	172	4	3	7	0	16	2	1	7	0
129	2,7	68	47	0	1	0	0	1	1	2	4	0
130	2,2	38	17	6	0	1	0	1	2	3	4	0
131	2,4	55	47	2	1	0	0	0	0	1	3	0
132	1,6	131	96	2	2	2	0	5	0	3	12	1
133	1,4	68	45	4	1	0	0	1	0	4	5	0
134	1,9	173	109	10	7	7	4	6	2	7	12	0
135	2,7	182	148	5	0	5	2	1	1	3	2	0
136	1,2	91	75	3	3	5	0	2	0	1	1	0
137	1,4	232	198	3	0	3	2	2	1	1	7	2
138	2,0	338	220	7	15	18	0	31	6	5	10	0
139	2,8	185	102	2	7	8	1	12	0	3	5	0
140	2,2	362	282	0	1	6	2	4	0	4	12	1
141	1,5	311	275	0	0	2	1	2	1	2	9	0

Unités de collecte

Num	Surf (ha)	Nbre artefacts	Nbre TCA	Nbre silex	cera [5_1]	cera [1_3]	cera [4_7]	cera [8_10]	cera [11_15]	cera [16_18]	cera [19_20]	Indet
142	1,7	131	122	1	0	2	0	2	0	1	1	0
143	2,1	253	111	0	1	2	2	14	0	15	33	0
144	1,2	788	661	0	1	0	1	2	0	9	73	0
145	2,9	701	421	1	0	5	1	23	1	49	99	0
146	1,1	222	124	0	0	3	0	11	1	12	17	0
147	0,8	178	84	1	0	1	0	13	0	18	15	0
148	1,9	260	173	0	0	4	2	6	3	20	32	0
149	1,7	172	90	0	0	1	1	3	2	17	29	0
150	2,1	388	243	1	0	8	0	21	0	17	41	0
151	3,4	94	68	0	0	1	0	0	0	2	9	0
152	2,1	145	112	0	0	0	0	1	0	3	10	0
153	2,1	76	47	0	0	3	0	2	2	3	5	0
154	1,6	144	144	1	0	0	0	3	0	12	22	0
155	1,7	123	107	0	0	4	0	7	1	2	13	0
156	2,7	97	78	0	0	5	0	8	0	8	10	0
157	3,2	123	123	0	0	1	0	5	0	11	23	2
158	3,2	83	77	0	0	8	0	6	1	13	37	0
159	2,1	53	52	1	0	2	0	3	0	6	18	0
160	2,3	121	121	1	0	2	0	1	0	9	15	0
161	3,0	118	118	0	0	0	1	6	0	9	18	0
162	4,8	82	78	0	0	0	1	2	0	16	6	0
163	2,8	215	212	0	0	0	0	0	0	2	19	0
164	3,0	122	120	0	0	0	0	0	0	1	2	1
165	3,1	148	136	0	0	0	0	0	0	3	4	0
166	2,9	154	149	0	0	0	0	3	0	8	1	0
167	2,8	158	144	0	0	0	0	0	0	4	1	0
168	1,5	42	26	0	0	0	0	0	0	0	0	0
169	3,6	112	73	0	0	2	0	0	0	1	2	0
170	3,6	151	82	0	0	1	0	0	0	5	3	0
171	3,7	87	82	1	0	2	5	2	0	56	8	3
172	3,7	73	58	0	0	0	0	1	0	10	3	0
173	3,7	64	58	0	0	0	0	3	0	7	11	0
174	2,3	252	183	0	0	2	0	13	2	19	36	0
175	1,1	161	121	0	0	0	0	14	0	28	38	0
176	0,5	182	158	0	0	3	1	8	0	24	56	2

Unités de collecte

Num	Surf (ha)	Nbre artefacts	Nbre TCA	Nbre silex	cera [5_1]	cera [1_3]	cera [4_7]	cera [8_10]	cera [11_15]	cera [16_18]	cera [19_20]	Indet
177	2,3	44	43	0	0	0	2	3	0	14	26	0
178	2,2	62	56	0	0	0	0	2	1	12	14	2
179	3,0	229	226	0	0	3	0	2	0	9	33	0
180	1,7	127	125	0	0	0	0	3	0	11	5	0
181	0,8	54	53	0	0	2	0	3	0	6	3	0
200	2,7	1320	1219	11	0	5	0	3	1	22	34	0
201	5,2	962	745	4	3	4	0	3	0	22	21	0
202	2,8	484	342	1	2	0	0	1	1	2	8	4
203	1,9	107	75	0	0	0	0	1	0	1	1	0
204	2,5	203	174	2	0	0	0	1	0	7	8	0
205	1,9	220	164	0	0	2	1	0	0	0	2	0
206	1,8	158	124	1	0	0	0	0	0	2	11	0
207	1,8	473	326	1	0	1	0	3	0	14	33	0
208	1,8	553	300	4	1	0	1	6	8	18	36	2
209	1,8	497	203	2	3	6	0	8	4	1	4	0
210	1,5	281	171	0	0	3	1	14	5	8	12	2
211	1,1	178	68	2	1	4	0	32	5	9	13	0
212	2,2	514	419	0	1	1	0	7	2	8	41	0
213	1,8	211	96	2	0	7	6	29	9	11	25	0
214	2,7	541	111	0	2	12	10	69	11	15	24	1
300	4,4	262	120	17	0	1	0	1	0	17	79	0
301	2,0	97	30	10	0	0	0	1	0	6	14	1
302	2,1	69	48	1	0	0	0	0	0	0	17	0
303	4,3	408	171	5	0	1	0	1	0	4	6	0
304	1,5	125	55	1	0	1	0	0	1	38	31	0
305	1,9	159	145	0	0	0	0	2	0	0	5	0
306	1,7	204	145	1	0	0	0	0	1	3	6	0
307	1,6	217	210	0	0	0	0	0	0	1	3	0
308	1,3	142	136	0	1	0	0	0	0	0	2	0
309	1,3	64	53	0	0	0	0	0	0	0	1	0
310	2,0	78	68	2	0	0	0	0	0	2	3	0
311	1,9	125	117	1	1	0	0	0	0	2	3	0
312	1,9	40	36	0	0	0	0	1	0	0	2	0
313	1,9	80	71	0	1	0	0	0	0	2	2	0
314	2,0	261	232	0	1	1	1	1	0	1	4	0

Unités de collecte

Num	Surf (ha)	Nbre artefacts	Nbre TCA	Nbre silex	cera [5_1]	cera [1_3]	cera [4_7]	cera [8_10]	cera [11_15]	cera [16_18]	cera [19_20]	Indet
315	1,6	202	168	0	0	0	0	0	0	3	3	0
316	2,3	109	92	1	0	0	0	0	0	0	3	0
317	0,7	27	17	0	0	1	0	0	0	1	0	0
318	1,4	82	30	1	0	0	0	0	0	8	9	0
319	1,6	55	31	0	0	1	0	0	0	1	5	0
320	2,4	50	28	0	0	0	0	2	1	5	7	0
321	2,0	135	58	1	0	0	0	2	0	10	18	0
322	2,4	233	72	3	6	10	10	24	11	23	30	1
323	1,7	233	54	0	1	2	10	77	12	29	28	0

Annexe 2 :
Comptage de mobilier par Site

Sites

Num	Surf (m²)	Fonction	Nbre scories	Nbre silex	cera [5-1]	cera [1_3]	cera [4_7]	cera [8_10]	cera [11_15]	cera [16_18]	cera [19_20]	Indet.
3	183	Habitat	0	0	1	124	0	1	1	2	0	20
5	197	Habitat	0	0	0	268	0	0	0	9	0	18
6	1148	Habitat	0	1	0	0	0	0	0	63	55	0
7	433	Habitat	0	0	0	0	0	0	0	5	8	0
8	1921	Habitat	0	0	0	1	3	770	28	44	18	4
9	626	Habitat	0	0	10	0	2	4	0	0	0	0
11	1970	Habitat	0	0	0	0	0	0	0	4	18	0
12	242	Habitat	0	1	0	0	0	0	0	0	6	0
13	989	Habitat	0	1	0	1	0	0	0	48	110	0
14	508	Habitat	0	0	0	0	0	0	0	0	0	0
15	307	Habitat	0	0	0	0	0	0	0	0	0	0
16	363	Artisanat	21	0	0	0	0	0	0	0	0	0
17	973	Artisanat	208	0	0	0	0	0	0	0	0	0
18	2635	Artisanat	117	0	0	0	0	0	0	0	0	0
19	784	Artisanat	312	0	0	0	0	0	0	0	0	0
20	1744	Habitat	0	0	0	3	10	73	20	5	0	9
21	307	Habitat	0	0	0	6	0	17	0	0	0	4
22	972	Artisanat	136	1	4	17	9	90	20	8	3	4
23	17791	Habitat	0	4	0	21	7	345	79	7	1	0
24	1529	Artisanat	145	0	0	0	0	0	0	0	0	0
25	2231	Habitat	0	0	0	0	0	0	0	0	0	0
26	235	Habitat	0	0	0	0	0	0	0	9	2	0
27	346	Habitat	0	0	0	0	0	0	0	23	5	0
28	1510	Habitat	0	0	0	0	1	2	1	91	6	0
29	273	Habitat	0	0	0	0	0	0	0	27	2	1
30	598	Habitat	7	1	39	63	0	5	1	1	1	2
31	559	Habitat	3	2	0	22	0	5	0	0	1	5
32	211	Gare	0	0	0	0	0	0	0	0	0	0
33	337	Habitat	2	0	8	22	0	7	0	0	0	0
34	476	Habitat	2	1	3	2	0	22	3	1	0	1
35	468	Habitat	1	0	19	0	6	9	0	2	0	0
36	1035	Habitat	0	0	5	2	2	33	7	1	0	0
37	262	Habitat	0	0	0	0	0	0	0	37	4	0
40	1722	Habitat	19	0	0	0	3	93	3	22	21	3
41	547	Artisanat	174	0	0	0	0	0	0	0	0	0
50	529	Habitat	3	0	0	0	0	0	0	0	0	0
51	59	Habitat	4	0	0	0	0	16	1	0	0	3
52	2114	Habitat	27	0	36	5	7	40	10	1	0	10
53	1953	Artisanat	173	0	1	0	0	11	2	2	0	3

Annexe 3 :

Inventaire des mentions textuelles enregistrées

Liasse dépourillées

<i>Cote</i>	<i>Provenance/Auteur</i>	<i>Datation</i>	<i>Contenu</i>
11G010	Chapitre Saint-Cyr de Sancergues	1140-1707	Sancergues (liasse 1) Privilèges pontificaux. Amortissements. Union de la cure de Sancergues. Réduction du nombre de prébendes.
11G011	Chapitre Saint-Cyr de Sancergues	1256-1689	Sancergues (liasse 2) testaments et fondations. Liève des revenus.
11G012	Chapitre Saint-Cyr de Sancergues	1229-1769	Sancergues (liasse 3) dîmes de Sancergues, Marceau, la Fragne, Sarré et Corbillon.
11G013	Chapitre Saint-Cyr de Sancergues	1466-1745	Sancergues (liasse 4) cens et rente sur le moulin de Vrin (paroisse de Saint-Martin)
11G014	Chapitre Saint-Cyr de Sancergues	1476-1788	Sancergues (liasse 5) Bois
11G016	Chapitre Saint-Cyr de Sancergues	1292-1754	Sancergues (liasse 7) cens et rentes sur les Points al. La Fontaine Morte
11G018	Chapitre Saint-Cyr de Sancergues	1387-1664	Sancergues (liasse 9) cens et rentes sur des maisons, ouches, vergers, chezaux, etc. au bourg de Sancergues.
11G019	Chapitre Saint-Cyr de Sancergues	1455-1494	Sancergues (liasse 10) cens et rentes sur des maisons, ouches, vergers, chezaux, etc. au bourg de Sancergues.
11G020	Chapitre Saint-Cyr de Sancergues	1471-1608	Sancergues (liasse 11) cens et rentes sur des maisons, ouches, vergers, chezaux, etc. au bourg de Sancergues.
11G021	Chapitre Saint-Cyr de Sancergues	1229-1790	Sancergues : cens et rentes sur des maisons, ouches, vergers, chezaux, etc. au bourg de Sancergues.
11G022	Chapitre Saint-Cyr de Sancergues	1467-1606	Sancergues (liasse 12) cens et rentes à la Prouze, paroisse de Charentonnay et Sancergues.
11G023	Chapitre Saint-Cyr de Sancergues	1446-1759	Sancergues (liasse 13) cens et rentes
11G024	Chapitre Saint-Cyr de Sancergues	1465-1572	Sancergues (liasse 14) cens et rentes
11G025	Chapitre Saint-Cyr de Sancergues	1479-1758	Sancergues (liasse 15) cens et rentes
11G026	Chapitre Saint-Cyr de Sancergues	1210-1763	Sancergues : cens et rentes : terrage de Marceau.
11G035	Chapitre Saint-Cyr de Sancergues	1536-1768	Charentonnay (liasse 1) Grand Dîme
11G036	Chapitre Saint-Cyr de Sancergues	1544-1752	Charentonnay (liasse 2) dîme de Chevroux.
11G037	Chapitre Saint-Cyr de Sancergues	1455-1769	Charentonnay (liasse 3) dîme de l'Ourosse.
11G038	Chapitre Saint-Cyr de Sancergues	1227-1764	Charentonnay (liasse 4) cens et rentes, à Villeret.
11G039	Chapitre Saint-Cyr de Sancergues	1567-1768	Charentonnay (liasse 5) dîme des Annins.
11G040	Chapitre Saint-Cyr de Sancergues	1612-1776	Charentonnay (liasse 6) cens et rentes dus par le seigneur de Trois-Brioux.
11G041	Chapitre Saint-Cyr de Sancergues	1452-1691	Charentonnay (liasse 7) Prés. Cens et rentes.

Liasses dépouillées

<i>Cote</i>	<i>Provenance/Auteur</i>	<i>Datation</i>	<i>Contenu</i>
11G057	Chapitre Saint-Cyr de Sancergues	1249-1729	Saint-Martin : cens et rentes. Moulin de la Forge. Carrière des Deux-Lions. Pré et terres.
11G059	Chapitre Saint-Cyr de Sancergues	1196-1330	Saint-Martin : Maison-Dieu de Saint-Jean-de-Bourg (1)
11G090	Chapitre Saint-Cyr de Sancergues	1197-1291	Sancergues : rentes, four banal de Sancergues.
11G098	Chapitre Saint-Cyr de Sancergues	1205-1414	chezal, ouche, prés, bois, vignes.
11G105	Chapitre Saint-Cyr de Sancergues	1610-1679	Terrier reçu par Denys.
11G106	Chapitre Saint-Cyr de Sancergues	1728-1737	Terrier reçu par Dutattre.
11G107	Chapitre Saint-Cyr de Sancergues	1731-1759	Terrier reçu par Dumas.
B4502	Maîtrise des Eaux et Forêts de Bourges	1585-1773	Bois des chapitres de Sancergues et la commanderie des Bordes.
C1271	Assemblée Provinciale du Berry	1781	devis des ouvrages à exécuter sur les routes de la province : route de la Charité : ateliers de La Charité/Loire à Sancergues, de Sancergues à Charentonnay, de Charentonnay au pont de la Clochetterie...
C1278	Assemblée Provinciale du Berry	1783	devis d'ouvrages à exécuter. Route de la Charité : ateliers de la traverse de Maubranches et des abords de Sancergues.
C1281	Assemblée Provinciale du Berry	1785	devis d'ouvrages à exécuter. Route de la Charité : ateliers de la Charité à Sancergues, de Charentonnay au Coupoy.
C1283	Assemblée Provinciale du Berry		devis d'ouvrages à exécuter sur les routes de la province.
C1285	Assemblée Provinciale du Berry	1787	Route de la Charité : ateliers de Sancergues et Charentonnay.
C1295	Administration Provinciale du Berry	v. 1780	adjudication des travaux concernant les routes de la province.
C700	Bureau des Finances de Bourges	1772-1773	Procès-verbal d'usurpations sur le chemin de Sancergues à La Charité. Poursuites pour entreprises du même genre sur un ancien grand chemin de La Charité à Bourges.
E010	famille La Briffe	1584-1601	terrier de Sancergues, Bion et Chaumasson reçu par Pierre Chapus, notaire royal, pour messire Jacques de Senneterre. Le terrier s'arrête à l'année 1591 et est complété par un extrait du terrier de Marnay en date de 1601.
E012	famille La Briffe	1633	terrier de Sancergues et dépendances, reçu par Jacques Denis

Liasses dépouillées

<i>Cote</i>	<i>Provenance/Auteur</i>	<i>Datation</i>	<i>Contenu</i>
E015	famille La Briffe	1518-1519	liève déclarative de cens et rentes et autres droits et devoirs seigneuriaux dus à Jean d'Etampes, chevalier, sieur de Sancergues, Bion, Chaumasson, Les Rauches et St-Léger-Le-Petit pour raison desdites terres et seigneuries.
E016	famille La Briffe	1594-1609	liève déclarative de cens et rentes et autres droits et devoirs seigneuriaux dus à messire Jacques de Seneterre, pour les seigneuries de Sancergues, Bion et Chaumasson, les Rauches, Marciot, Bessileau et Saint-Martin-des-Champs.
E041	famille La Briffe	1543-1547	Expéditions des actes de propriété intéressant la terre de Sancergues, passés par devant Etienne Genoux, notaire en la Châtellenie de Sancergues. Vente d'une pièce de terre sise aux Usages de Charentonnay.
E043	famille La Briffe	1230-1782	transactions entre l'abbé de Chailvoy et Renaud sieur de Montfaucou au sujet des dîmes de Sancergues, actes de ventes, arrentement d'une métairie dîse à Jarnay, délaissement de 2 arpents 1/2 de bois appartenant au sieur de Sancergues.
E045	famille La Briffe	1509-1519	procédures pour raison de la propriété du bois d'Augy.
E050	famille La Briffe	1324-1773	Aveux et dénombrements, fois et hommages au comte de Sancerre, des terres, justices et marquisat de Sancergues et dépendances, et de celle d'Herry. Procès-verbal d'arrachement de bornes dans l'étendue de la justice de Sancergues.
E051	famille La Briffe	1644	Aveu et dénombrement fait le 13 décembre 1644 au comte de Sancerre de la châtellenie de Sancergues e de la terre de Bion.
E058	famille La Briffe	1552-1745	vente du fief noble et manoir de Trois-Brioux au profit de Jean de Culon et de Claude d'Etampes ; acte de foi et hommage , aveux et dénombrements pour la terre et seigneurie de Trois-Brioux
E059	famille La Briffe	1458-1787	actes de foi et hommages, aveux et dénombrements aux seigneurs de Sancergues pour les fiefs de Fraigne, Sarré et Mineray par les seigneurs de Deux-Lyons
E060	famille La Briffe	1388-1727	terre de Bois-Griffon dans l'ancienne justice de Bion, dépendante de la terre de Sancergues => foi et hommage, aveux et dénombrements, bail judiciaire, contrat de vente, saisies féodales et procédures.

Liasses dépouillées

<i>Cote</i>	<i>Provenance/Auteur</i>	<i>Datation</i>	<i>Contenu</i>
E061	famille La Briffe	1532-1773	foi et hommage, aveu et dénombrement des terres et seigneuries d'Augy et Mousseaux et du fief de la Rive ; transaction au sujet des droits honorifiques de l'Eglise de Saint-Martin ; vente de la métairie de Montifaut.
E112	famille La Briffe	1405-1706	vente par Gilbert Fortet, à noble Etienne, seigneur d'Avantois, de tous les héritages lui appartenant dans la seigneurie de Sancergues.
E121	famille La Briffe	1549-1619	Procès-verbal de délimitation de la justice de Charentonnay.
E13	famille La Briffe	1723	terrier de Sancergues, reçu par Bruneau et Moreau notaires, pour Charles-Bonaventure Quentin de Richebourg, chevalier, conseiller aux conseils du Roi, maître des requêtes de l'Hotel, marquis de Sancergues et baron de Peyrat.
E162	famille La Briffe	17è-18è	plans d'arpentage des bois, dîmeries, domaines, rivières, moulins, forges, terres, prés, pacages, et autres héritages dépendants du marquisat de Sancergues et sis dans sa justice, y compris le plan du bourg même de Sancergues.
E8320	Notaires	1445-1823	familles Chenu et Cullon de Trois-Brioux : affaires diverses

Mentions textuelles

Id	Cote	Année	Type	Nature	Toponyme	Etat	Commentaires
509	11G59	1196	bati	chapelle et cimetiere	Bor	Creation	
510	11G59	1196	bati	hopital	Bor	actif	
511	11G90	1197	bati	four banal	Sancergues	actif	
512	11G90	1197	paysage	lieu	Bion	actif	
496	11G38	1227	bati	lieu	Villerau	actif	
473	11G21	1229	bati	maison	devant la porte de l'eglise	actif	maison vendue a Etienne, sacristain de St Cyr de Sancergues
481	11G21	1239	bati	maison		actif	
493	11G57	1249	bati	lieu	Deux-Lions	actif	
464	11G21	1256	bati	maison	ville de sancergues ?	actif	"unam domum sitam apud sancergium"
745	11G11	1256	bati	chapelle	Bor	actif	
465	11G21	1258	bati	maison	devant le cimetiere de la croix	actif	
466	11G21	1258	paysage	cimetiere	Cimetiere de la Croix	actif	
475	11G21	1263	bati	maison	Pres le pont de villegiers	actif	
480	11G21	1273	bati	maison	proche l'hotel dieu de Bor	actif	
479	11G21	1279	bati	maison	dans la censive du chapitre	actif	
508	11G38	1285	bati	grange	Villerau	actif	
478	11G21	1309	paysage	halle et four	Sancergues	actif	"une maison etant a Sancergues devant la halle de laditte ville de Sancergues d'une part [...] le chemin par ou l'on va au four de Sancergues d'autre part
477	11G21	1327	viaire	chemin	Chemin de la Croix	actif	"apud sancergium, in vico de cruce"
743	11G11	1337	territoire	paroisse	Sancergues	actif	
744	11G11	1337	territoire	paroisse	st martin des champs	actif	
491	11G26	1379	viaire	chemin	chemin royal de Sancerre	actif	
792	E60	1388	bati	lieu	Bois Griffon	actif	
793	E60	1388	paysage	bois	Bois Griffon	actif	
794	E60	1388	bati	lieu	La Rive	actif	
795	E60	1388	viaire	chemin	chemin de la Charite a Sancergues	actif	
796	E60	1388	bati	lieu	st jean de bourg	actif	
797	E60	1388	paysage	bois	bois de jarnay	actif	
798	E60	1388	paysage	bois	La Prouze	actif	
799	E60	1388	paysage	terre	Champ de St Ladre	actif	
800	E60	1388	paysage	vigne	Vigne de St Ladre	actif	
801	E60	1388	paysage	pre	Patureau de St Ladre	actif	

Mentions textuelles

Id	Cote	Année	Type	Nature	Toponyme	Etat	Commentaires
802	E60	1388	viaire	chemin	Chemin de Sancergues a l'hotel du Bois	actif	
803	E60	1388	paysage	patureau	Montifauf	actif	
804	E60	1388	bati	lieu	Montifauf	actif	
805	E60	1388	bati	lieu	Augy	actif	
742	E112	1404	bati	lieu	Chaumasson	actif	maison seigneuriale.
329	E 59e	1413	bati	village	Fragne	actif	"hotel, manoir, et tout le village de Fragne"
330	E 59e	1413	viaire	chemin	Chemin de Sarre au Grand Cimetiere de Sancergues	actif	
346	E 61a	1427	bati	metairie	Vezein	actif	"Metairie hostel grange et manoir"
347	E 61a	1427	viaire	chemin	Rue qui va de sancergues a augy	actif	
348	E 61a	1427	viaire	chemin	Chemin de la fontaine morte a Vezein	actif	
349	E 61a	1427	viaire	chemin	Chemin de Sancergues a Sarre	actif	
350	E 61a	1427	bati	lieu	Montifauf	actif	
485	11G22	1434	paysage	terroir	La Perouze	actif	"jouxte d'une longueur au bois de Charentonnay, d'autre par un bout au bois de Sancergues [...] d'autre le chemin tendant de Sancergues a Montfaucon et a la terre de Mimasson
834	E8320	1445	viaire	chemin	Chemin d'Asnins a Lugny	actif	
835	E8320	1445	viaire	chemin	Chemin d'Asnins a Sancerre	actif	
836	E8320	1445	viaire	chemin	Chemin de Charentonnay a Sancerre	actif	
837	E8320	1445	viaire	chemin	Chemin d'Asnins a Charentonnay	actif	
838	E8320	1445	viaire	chemin	Chemin d'Asnins a Montfaucon	actif	
839	E8320	1445	paysage	bois	Bois de Monsieur de Sancergues	actif	
840	E8320	1445	paysage	terre	champ du puis	actif	
841	E8320	1445	paysage	terre	champ d'entre les deux bois	actif	jouxte chemin par lequel on va d'Asnins a Sancerre
842	E8320	1445	viaire	chemin	chemin de la charite a bourges	actif	
843	E8320	1445	viaire	chemin	Chemin de Montfaucon a La Charite	actif	
844	E8320	1445	paysage	bois	bois de Tannois	actif	
845	E8320	1445	viaire	chemin	Chemin Munetot	actif	

Mentions textuelles

Id	Cote	Année	Type	Nature	Toponyme	Etat	Commentaires
850	E8320	1445	paysage	terre	le Soucneau	actif	"champ devant la maison du Soucneau"
851	E8320	1445	paysage	terre	champ des trois aubepines	actif	
852	E8320	1445	paysage	terre	chemin d'Asnins	actif	une piece de terre assize entre le chemin d'Asnins et [?]
853	E8320	1445	paysage	terre	le crot	actif	
854	E8320	1445	paysage	terre	chemin d'Asnins a Lugny	actif	
855	E8320	1445	paysage	pre	Pre de la fontaine	actif	jouxtte un patureau
856	E8320	1445	paysage	bois	le Soucneau	actif	une piece de bois assize deriere la maison du Soucneau
756	11G23	1446	bati	chezal	Chezal Bouquin	actif	
757	11G23	1446	viaire	chemin	chemin de sancergues a Sarre	actif	
476	11G21	1450	paysage	verger	entre les deux ponts	actif	
445	11G18	1451	viaire	chemin	chemin de bourges a la charite	actif	
446	11G18	1451	paysage	fosses	fosses de Sancergues	actif	
763	11G23	1452	viaire	chemin	chemin de Sancergues a Bourges	actif	
764	11G23	1452	bati	moulin	moulin de sarre	actif	
461	11G19	1455	viaire	chemin	Chemin de Sarray au grand cimetièrre de Sancergues	actif	
462	11G19	1455	paysage	fosses	fosses de Sancergues	actif	
778	11G24	1455	paysage	clos	clos du chapitre	actif	jouxtte le chemin par lequel on va du grand cimetièrre a Sarray
458	11G19	1457	viaire	chemin	Chemin de Sancergues a Sarre	actif	
459	11G19	1457	paysage	fosses	fosses de Sancergues	actif	
790	11G41	1457	bati	metairie	Chevroux	actif	
791	11G41	1457	viaire	chemin	chemin de chevroux a charentonnay	actif	
460	11G19	1460	viaire	chemin	Grand Chemin de Bourges a La Charite	actif	
474	11G21	1461	viaire	chemin	Grand chemin de Sarray	actif	
777	11G24	1465	paysage	clos	clos du chapitre	actif	
746	11G23	1466	paysage	bois	Guicheran	actif	jouxtte au chemin de Sancergues au Liard
747	11G23	1466	viaire	chemin	Chemin de Sancergues au Liard	actif	
484	11G22	1467	paysage	terroir	La Perouze	actif	
457	11G19	1468	viaire	chemin	Chemin du cimetièrre des vicaires	actif	
779	11G24	1470	paysage	vignes	le Corbier	actif	jouxtte chemin sancergues l'ourosse

Mentions textuelles

Id	Cote	Année	Type	Nature	Toponyme	Etat	Commentaires
780	11G24	1470	viaire	chemin	chemin de sancergues a l'ourosse	actif	
781	11G24	1470	viaire	chemin	chemin de sancergues a bourges	actif	
453	11G19	1471	viaire	chemin	chemin de la charite a Bourges	actif	
454	11G19	1471	paysage	fosses	fosses de Sancergues	actif	
455	11G19	1471	viaire	chemin	Chemin du Grand cimetièrre a Sarray	actif	
456	11G19	1471	paysage	terroir	Entre les Vignes	actif	jouxtè le chemin du cimetièrre a sarray
782	11G24	1471	paysage	vigne	le desert de vignes	actif	
783	11G24	1471	viaire	chemin	chemin du grand cimetièrre a sarray	actif	
784	11G24	1472	paysage	terroir	Entre les Vignes	actif	jouxtè chemin grand cimetièrre a sarray
895	2F287	1475	bati	lieu	Chaumasson	actif	
896	2F287	1475	paysage	terre	Chaumasson	actif	
897	2F287	1475	viaire	chemin	Chemin de Sancerre a Chaumasson	actif	
898	2F287	1475	viaire	chemin	Chemin de La Charite a Montfaucon	actif	
899	2F287	1475	paysage	etang	Chaumasson	actif	
758	11G23	1477	viaire	chemin	Grand chemin de Sancergues a Sarre	actif	
759	11G23	1477	viaire	chemin	Chemin Royal du Grand Cimetiere de Sancergues a Sarray	actif	
787	11G25	1478	paysage	pre	Pre Rond	actif	
486	11G26	1480	bati	chezal	Sarre	actif	maison, grange, ouche, terres labourables et buissons - septeeres et demi - jouxtè au grand chemin de Sancergues a Sarre d'une part, d'autre le chemin de Sarre a Charentonnay.
785	11G24	1480	paysage	clos	Clos de Sancergues	actif	jouxtè chemin grand cimetièrre a sarray
806	E60	1480	viaire	chemin	Chemin de St Martin a Deux-Lions	actif	
820	E60	1480	bati	maison et grange	entre les deux ponts	actif	
834	E60	1480	viaire	chemin	chemin de St Martin a La Charite	actif	

Mentions textuelles

Id	Cote	Année	Type	Nature	Toponyme	Etat	Commentaires
452	11G19	1481	bati	maison et bergerie	ville	actif	proche l'église
441	11G16c	1486	viaire	chemin	Chemin par lequel on va de Sancergues a Chevrour	actif	
442	11G16c	1486	viaire	chemin	Chemin par lequel on va de Jussy a Charentonnay	actif	
448	11G19	1494	viaire	chemin	Chemin de Sancergues a Tanois	actif	terroir de Guicheran
449	11G19	1494	bati	lieu	La Perouze	actif	
450	11G19	1494	viaire	chemin	Grand chemin de Sancergues a Bourges	actif	joucte du terroir de la Perouze
451	11G19	1494	paysage	faubourg	faubourg de sancergues	actif	joucte le grand chemin de Sancergues a Bourges
748	11G23	1494	paysage	bois	Tannois	actif	
749	11G23	1494	viaire	chemin	Chemin royal de Sancergues a Chevrour	actif	
483	11G22	1498	bati	maison	La Perouze	actif	
750	11G23	1500	viaire	chemin	chemin de sancergues a Sarre	actif	
751	11G23	1500	paysage	terre	Guicheran	actif	
765	11G23	1502	territoire	finage	finage de sarragot	actif	
766	11G23	1502	bati	moulin	moulin de sarre	actif	
767	11G23	1502	viaire	chemin	chemin de Sancergues au moulin de sarre	actif	sert de joucte au finage de sarragot
892	2F287	1505	bati	lieu	Pouigny	actif	
893	2F287	1505	paysage	vigne	Pouigny	actif	
894	2F287	1505	viaire	chemin	Chemin de Pouigny	actif	la rue passant dedans le village dudit Pouigny
472	11G21	1507	bati	maison		actif	pres de la riviere, jouxtant le chemin de Sancergues a St Martin des Champs
752	11G23	1510	viaire	chemin	Chemin de Sancergues a Chaumasson	actif	
577	E45	1511	paysage	bois	Augy	actif	
760	11G23	1511	viaire	chemin	chemin de Sancergues a Bourges	actif	
761	11G23	1511	viaire	chemin	Chemin de Sancergues a l'Ourosse	actif	
762	11G23	1511	bati	moulin	Moulin de Sare	actif	
807	E60	1513	bati	lieu	Bois Griffon	actif	hotel seigneuriel, fosses, colombier et grange et garenne
808	E60	1513	bati	lieu	Montifaut	actif	

Mentions textuelles

Id	Cote	Année	Type	Nature	Toponyme	Etat	Commentaires
809	E60	1513	bati	metairie	Augy	actif	
810	E60	1513	paysage	bois	Les Perreaux	actif	bois et buissons
811	E60	1513	viaire	chemin	chemin de st martin a verniol	actif	
812	E60	1513	bati	lieu	verniol	actif	
813	E60	1513	bati	lieu	briol	actif	
814	E60	1513	viaire	chemin	chemin de la rive au briol	actif	
815	E60	1513	viaire	chemin	chemin de la rive a la charite	actif	distinct du chemin de st martin a la charite
816	E60	1513	viaire	chemin	chemin de la rive a st Martin	actif	
817	E60	1513	viaire	chemin	chemin de la rive au moulin battereau	actif	
818	E60	1513	bati	moulin	moulin batteareu	actif	
819	E60	1513	bati	maison et grange	entre les deux ponts	actif	
444	11G18	1515	viaire	rue	rue de Sarray a l'eglise	actif	
857	E15	1518	bati	moulin	Moulin de Sancergues	actif	
858	E15	1518	paysage	terre	la perriere	actif	
789	11G41	1529	bati	tenement	Chevroux	actif	20 bosselees
447	11G18	1530	bati	chezal	Chezal Martinet	actif	proche le grand cimetiére, actif en 1539
753	11G23	1539	territoire	terroir	Guicheran	actif	
463	11G20	1543	viaire	rue	Rue de l'eglise au four banal	actif	
565	11G37	1543	territoire	dixmerie	Ourosse	actif	l'orosse
677	E41	1543	viaire	chemin	Chemin de Bessileau a Marnay	actif	
678	E41	1543	viaire	chemin	Chemin de Charentonnay a Montfaucon	actif	
679	E41	1543	bati	village	trois-brioux	actif	
680	E41	1543	viaire	chemin	Chemin de Charentonnay a Trois-Brioux.	actif	
681	E41	1543	viaire	chemin	Chemin de Charentonnay a Chevroux	actif	
682	E41	1543	viaire	chemin	Chemin de Montfaucon a La Charite	actif	distinct du chemin de Charentonnay a Montfaucon
683	E41	1543	viaire	chemin	Chemin de Chaumasson a Precy	actif	
684	E41	1543	bati	bourg	Charentonnay	actif	maison, bergerie
685	E41	1543	viaire	chemin	Chemin royal de Charentonnay a Sancerre	actif	
686	E41	1543	bati	moulin	Chaumasson	actif	

Mentions textuelles

Id	Cote	Année	Type	Nature	Toponyme	Etat	Commentaires
687	E41	1543	viaire	chemin	Chemin de Sancergues a Chaumasson	actif	
688	E41	1543	bati	village	Chevroux	actif	
689	E41	1543	viaire	chemin	Chemin de Chevroux a Charentonnay	actif	
690	E41	1543	bati	lieu	Ourosse	actif	
691	E41	1543	paysage	bois	Trois -brioux	actif	bois du seigneur
692	E41	1543	paysage	bois	BoisRond	actif	un boy appelle le Bois Rond
693	E41	1543	paysage	chemin	Haste st Pierre	actif	
694	E41	1543	viaire	chemin	chemi de sancergues a montfaucou	actif	
695	E41	1543	bati	lieu	le Souchau	actif	
696	E41	1543	viaire	chemin	chemin de lugny a sancergues	actif	
697	E41	1543	viaire	chemin	chemin de charentonnay a lugny	actif	
698	E41	1543	viaire	chemin	chemin de charentonnay a sancergues	actif	
699	E41	1543	paysage	etang	etang de messire de Charentonnay	actif	
700	E41	1543	viaire	chemin	chemin de la charite a bourges	actif	
701	E41	1543	viaire	chemin	chemin de charentonnay a deux lions	actif	
702	E41	1543	territoire	paroisse	st martin des champs	actif	
703	E41	1543	bati	moulin	moulin du liard	actif	
704	E41	1543	viaire	chemin	chemin de deux-lions a la motte cochon	actif	
705	E41	1543	viaire	chemin	chemin de charentonay a villeray	actif	
706	E41	1543	viaire	chemin	chemin de charentonnay a jussy	actif	
707	E41	1543	bati	maison, grange	la fontaine morte	actif	
708	E41	1543	viaire	chemin	chemin de chevroux a sancergues	actif	
709	E41	1543	paysage	bois	bois de tannois	actif	
710	E41	1543	viaire	chemin	chemin de chevroux a chaumasson	actif	

Mentions textuelles

Id	Cote	Année	Type	Nature	Toponyme	Etat	Commentaires
711	E41	1543	viaire	chemin	chemin du moulin de la cloix a lugny	actif	
712	E41	1543	paysage	bois	bois de madame de sancergues	actif	
713	E41	1543	viaire	chemin	chemin de villeray a charentonnay	actif	
714	E41	1543	bati	village	Asnins	actif	
715	E41	1543	paysage	pres	Mannins	actif	une piece de pre assis aux Mannins paroisse de charentonnay
716	E41	1543	viaire	chemin	chemin du breuillard a asnins	actif	
717	E41	1543	viaire	chemin	chemin de chaumasson a sancerre	actif	
718	E41	1543	viaire	chemin	chemin de charentonnay a asnins	actif	
719	E41	1543	bati	metairie	pogan	actif	
720	E41	1543	viaire	chemin	chemin de charentonnay a chaumasson	actif	
721	E41	1543	bati	metairie	metairie de bongrand (?)	actif	
722	E41	1543	bati	metairie	metairie de chevroux	actif	
723	E41	1543	viaire	chemin	chemin de poulligny a charentonnay	actif	
724	E41	1543	bati	lieu	poulligny	actif	
725	E41	1543	viaire	chemin	chemin de charentonnay a couy	actif	
726	E41	1543	bati	lieu	Mimasson	actif	
727	E41	1543	bati	metairie	Chaumasson	actif	
728	E41	1543	paysage	etang	Chaumasson	actif	
729	E41	1543	paysage	riviere	riviere de bondonnat a l'etang de chaumasson	actif	
730	E41	1543	bati	metairie	bernierie	actif	
731	E41	1543	bati	chezal	Haste st Pierre	actif	jouxte haste saint pierre
732	E41	1543	bati	grange et bergerie	Souchau	actif	
733	E41	1543	paysage	bois	bois de fez (?)	actif	
734	E41	1543	bati	lieu	chailoux	actif	
735	E41	1543	bati	lieu	Mineray	actif	
736	E41	1543	viaire	chemin	chemin de charentonnay au liard	actif	

Mentions textuelles

Id	Cote	Année	Type	Nature	Toponyme	Etat	Commentaires
737	E41	1543	bati	metairie	Charentonnay	actif	
738	E41	1543	viaire	chemin	chemin d'asnins a lugny	actif	
739	E41	1543	viaire	chemin	chemin d'asnins aux estivaux	actif	
740	E41	1543	paysage	bois	bois des seigneurs de charentonnay	actif	
741	E41	1543	viaire	chemin	chemin de l'ourosse au bois des seigneurs de charentonnay	actif	
561	11G36	1549	paysage	lieu	Chevroux	actif	
495	11G57	1550	bati	moulin	moulin de la forge	actif	
435	11G13e	1553	bati	moulin a eau et a drap	Vezin	actif	
436	11G13e	1553	bati	metairie	Augy	actif	
437	11G13e	1553	viaire	chemin	Chemin royal par lequel on va audit moulin [Vezein]	actif	
438	11G13e	1553	viaire	chemin	Chemin royal par lequel on va du grand cimetiére de Sancerques en Sarray	actif	
439	11G13e	1553	bati	village	Sarre	actif	
492	11G26	1556	viaire	chemin	Chemin de Chevroux.	actif	
564	11G37	1556	territoire	dixmerie	Oourosse	actif	l'ourosse
768	11G23	1558	viaire	chemin	chemin de sancerques a charantonnay	actif	
769	11G23	1558	paysage	cimetiére	Grand cimetiére de Sancerques	actif	
770	11G23	1558	viaire	chemin	chemin du grand cimetiére au taillis de Madame	actif	
771	11G23	1558	paysage	pres	pres de st sulpice	actif	
772	11G23	1558	viaire	chemin	chemin de sancerques a Sarre	actif	
773	11G23	1558	paysage	bois	bois de tannois	actif	
774	11G23	1558	territoire	finage	Finage de la Prouze	actif	
501	11G38	1559	bati	lieu	Villeray	actif	
502	11G38	1559	viaire	chemin	Chemin de Bondonnat a Charentonnay	actif	
503	11G38	1559	viaire	chemin	Chemin de Charentonnay a Couy	actif	

Mentions textuelles

Id	Cote	Année	Type	Nature	Toponyme	Etat	Commentaires
504	11G38	1559	viaire	chemin	Chemin de Chaumasson a Sancerques	actif	
775	11G23	1560	bati	chezal	La Buissonerie	actif	proche la ville de Sancerques
776	11G23	1560	bati	lieu	la fontaine morte	actif	
489	11G26	1565	paysage	vigne	Clos de Guicherain	actif	
494	11G57	1565	bati	metairie	Montfaut	actif	paroisse de st martin des champs
490	11G26	1567	paysage	terroir	La Folie	actif	"une piece de terre situee en un lieu appele la Folie"
469	11G21	1571	paysage	place	Place Tailleret	actif	"place en laquelle y a une petite maison bastie appelee vulgairement la place Tailleret
558	11G35	1576	bati	metairie	metairie de St Laurent	actif	Charentonnay
891	2F287	1578	bati	moulin	Asnins	actif	
890	2F287	1583	bati	village	trois-brioux	actif	
70	E 10	1584	bati	village de Boisrond	Boisrond ou les Ganguereaux	actif	
71	E 10	1584	paysage	etang	Grand etang de Chaumasson	actif	"avec un moulin a bles"
72	E 10	1584	paysage	etang	Petit etang de Chaumasson	actif	"assis pres le lieu de chaumasson proche les masures dudit chasteau"
73	E 10	1584	viaire	chemin	Chemin de Garigny a Chaumasson	actif	
74	E 10	1584	viaire	chemin	Chemin de Couy a Jussy passant par le gue d'Ouriou	actif	
75	E 10	1584	paysage	riviere	riviere de chaumasson au liard	actif	
76	E 10	1584	viaire	chemin	chemin du chasteau de Chaumasson a Couy	actif	
77	E 10	1584	viaire	chemin	chemin des Tremblats a Couy	actif	

Mentions textuelles

Id	Cote	Année	Type	Nature	Toponyme	Etat	Commentaires
78	E 10	1584	viaire	chemin	chemin de Boisrond a Chaumasson	actif	
79	E 10	1584	viaire	chemin	chemin de Chaumasson a la Charite	actif	
80	E 10	1584	bati	chateau	chateau de chaumasson	ruine	
81	E 10	1584	viaire	chemin	chemin du chateau de chaumasson aux communeaux	actif	
82	E 10	1584	viaire	chemin	chemin de Chaumasson a Sevry	actif	
83	E 10	1584	paysage	riviere	ruisseau de l'etang de bondonnat a l'etang de Chaumasson	actif	
84	E 10	1584	viaire	chemin	chemin de Chaumasson a Sancergues	actif	
85	E 10	1584	bati	1 batiment (maison, grange et etable)	Chaumasson	actif	
86	E 10	1584	bati	masure	Chaumasson	ruine	
87	E 10	1584	bati	maison	Chaumasson	actif	
88	E 10	1584	bati	maison, 1 batarde	Chaumasson	actif	
89	E 10	1584	viaire	chemin	Chemin de Chaumasson a Sancerre	actif	
90	E 10	1584	viaire	chemin	Chemin de Charentonnay a la fosse a la vieille	actif	
91	E 10	1584	bati	chezal de batiments (6 ?)	Chaumasson	actif	
92	E 10	1584	bati	maison	Chaumasson	actif	

Mentions textuelles

Id	Cote	Année	Type	Nature	Toponyme	Etat	Commentaires
93	E 10	1584	bati	maison et grange	Chaumasson	actif	
94	E 10	1584	bati	chezal	Boisrond	actif	
95	E 10	1584	bati	chezal	Les Tremblats	actif	
96	E 10	1584	viaire	chemin	Chemin de l'etang de Chaumasson au village de Chanteloup	actif	
97	E 10	1584	viaire	chemin	Chemin de Montfaucon a Jussy	actif	
98	E 10	1584	viaire	chemin	Chemin de Chaumasson a Chevroux	actif	
99	E 10	1584	bati	2 maisons	Chaumasson	actif	"chemin de la maison des Ranvieres a l'etang de Chaumasson" et "carroy des Ormeteaux"
100	E 10	1584	paysage	garenne	Garenne de Chaumasson	actif	
101	E 10	1584	bati	village des Perreaux	Les Perreaux	actif	"chemin de Sancergues au village des Perreaux dans les terres de la metairie de Montifaut"
102	E 10	1584	bati	grange	Les Perreaux	actif	
103	E 10	1584	viaire	chemin	rue de la Charnay au village des Perreaux	actif	
104	E 10	1584	bati	chapelle	Chapelle Saint Jean du Bourg	actif	
105	E 10	1584	bati	chezal (1 maison, 1 annexe)	La Perouze	actif	
106	E 10	1584	bati	maison et bergerie	La Perouze	actif	"jouxte les usages de Charentonnay"
107	E 10	1584	bati	moulin	Moulin de Sarre	actif	"chemin de Sancergues a Sarre"
108	E 10	1584	viaire	chemin	Chemin de Sarre au Grand Cimetiere de Sancergues	actif	
109	E 10	1584	bati	maison, ouche et jardin	ville	actif	
110	E 10	1584	viaire	chemin	Chemin de Sarre a Lugny	actif	

Mentions textuelles

Id	Cote	Année	Type	Nature	Toponyme	Etat	Commentaires
111	E 10	1584	paysage	bois	Bois de Chaumasson	actif	
112	E 10	1584	paysage	bois	Bois de Tannoix	actif	
113	E 10	1584	viaire	chemin	Chemin de Charentonnay a Jussy	actif	
114	E 10	1584	paysage	bois	L'haste de Saint-Pierre	actif	
115	E 10	1584	bati	maison	entre les deux ponts	actif	
116	E 10	1584	bati	auditoire	ville	actif	
117	E 10	1584	bati	maison et bergerie	pres l'eglise de saint-martin-des-Champs	actif	
118	E 10	1584	viaire	chemin	Chemin de Sancergues a La Charite	actif	
119	E 10	1584	paysage	cimetiere	cimetiere de saint-martin-des-champs	actif	
120	E 10	1584	paysage	fosses	Fosses de la Garenne	actif	
121	E 10	1584	bati	maison	saint-martin	actif	"rue descendant de la maison de la garenne a la fontaine de st martin"
122	E 10	1584	bati	maison	ville	actif	"pres l'eglise"
123	E 10	1584	viaire	chemin	Chemin du cimetiere de Sancergues aux Usages	actif	
124	E 10	1584	viaire	chemin	Chemin de Sancergues a l'Ourosse	actif	
125	E 10	1584	bati	grange	sur les murs de la ville	actif	
126	E 10	1584	bati	maison		actif	"la vigne de Pouboy"
127	E 10	1584	viaire	chemin	Chemin de Sancergues a Charentonnay	actif	
128	E 10	1584	paysage	bois	Bois des Charbonnieres	actif	4 arpents, jouxte le bois des foucaults
129	E 10	1584	bati	village	Village du Mousseau	actif	
130	E 10	1584	bati	maison	saint-martin	actif	"pres le moulin de Batereau"

Mentions textuelles

Id	Cote	Année	Type	Nature	Toponyme	Etat	Commentaires
131	E 10	1584	paysage	bief	Bief du moulin de Batireau au moulin de Sarre	actif	
132	E 10	1584	bati	maison	ville	actif	"pres le four banal"
133	E 10	1584	viaire	rue	ruelle tendant de la grand rue au four banal	actif	
134	E 10	1584	viaire	chemin	Grand chemin de Bourges	actif	
135	E 10	1584	bati	village	Village des Points	actif	
136	E 10	1584	viaire	chemin	Chemin des Bordes a Charentonnay	actif	
137	E 10	1584	paysage	bois	Bois des Bordes appele Chambollan	actif	
138	E 10	1584	viaire	chemin	Chemin de Sancergues a Sarre	actif	
139	E 10	1584	bati	chezal (plusieurs maisons, granges, etables)	Lieu de la Perouze	actif	24 arpents le tout, jouxte chemin Sancergues/Bourges.
140	E 10	1584	bati	metairie	Metairie d'Augy	actif	
141	E 10	1584	viaire	chemin	Chemin de Sancergues au lieu d'Augy	actif	
142	E 10	1584	viaire	chemin	Chemin de Sancergues aux Bordes	actif	
143	E 10	1584	bati	moulin	Moulin de Louet	actif	
144	E 10	1584	paysage	bief	Bief descendant du moulin de Louet a Vezin	actif	
145	E 10	1584	viaire	chemin	Chemin du moulin de Louet au village des Perreaux	actif	
146	E 10	1584	paysage	bois	Bois des Charbonnieres	actif	2 septerees, jouxte le bois de Chaumasson, le bois des Bordes, le buisson des Collynets, les terres des points, le bois de Tannois chemin de Jussy a Charentonnay entre 2)
147	E 10	1584	viaire	chemin	Chemin de Sarre aux Usage	actif	

Mentions textuelles

Id	Cote	Année	Type	Nature	Toponyme	Etat	Commentaires
148	E 10	1584	viaire	rue	Rue tendant de Sancergues a l'Ourosse	actif	
149	E 10	1584	viaire	chemin	Chemin tendant de Sancergues au moulin de Sarre	actif	
150	E 10	1584	viaire	chemin	Chemin tendant de la maison des Tholiers a Sancergues	actif	
151	E 10	1584	bati	maison	ville	ruine	"jouxte le four banal"
152	E 10	1584	viaire	chemin	Chemin de Sancergues a Chevroix	actif	
153	E 10	1584	viaire	chemin	Chemin tendant de Sancergues aux Usages de Charentonnay appele la rue Chignat	actif	
154	E 10	1584	bati	maison	hors la ville	actif	"sur les fosses"
155	E 10	1584	bati	maison etable	Pres la fontaine Saint-Martin	actif	
156	E 10	1584	bati	metairie	Metairie de Montifault	actif	
157	E 10	1584	viaire	chemin	Chemin de Sancergues au Liard	actif	
158	E 10	1584	viaire	chemin	Chemin des Bordes a Chevroix et Chaumasson	actif	
159	E 10	1584	bati	maison	ville	actif	"ruelle de la prison a la grand rue"
160	E 10	1584	bati	maison	ville	actif	"ruelle de la prison a la grand rue"
161	E 10	1584	bati	maison	ville	actif	"proche la porte du coste de Bourges"
162	E 10	1584	bati	maison et grange	ville	actif	"jouxte la grand rue, ruelle de la porte de la Charite a la porte aux oyes"
163	E 10	1584	bati	maison, grange, etable	ville	actif	"jouxte la grand rue, les murs de la ville"
164	E 10	1584	bati	maison	ville	actif	

Mentions textuelles

Id	Cote	Année	Type	Nature	Toponyme	Etat	Commentaires
165	E 10	1584	bati	maison	sur les fosses	ruine	
166	E 10	1584	bati	maison	ville	actif	
167	E 10	1584	bati	maison	ville	ruine	"place ou sont les masures d'une maison",
168	E 10	1584	viaire	chemin	Chemin de Sancergues a Marciot	actif	
169	E 10	1584	viaire	chemin	Chemin de Sancergues au bois Taillebrun	actif	différent du chemin de Sancergues a la Charite
170	E 10	1584	bati	maison	saint-martin	actif	"chemin de sancergues a la charite"
171	E 10	1584	bati	maison, grange, etable	saint-martin	actif	Chemin tendant du Moulin Battereau a la fontaine de Saint-Martin
172	E 10	1584	viaire	chemin	Chemin tendant du Moulin Battereau a la fontaine de Saint-Martin	actif	
173	E 10	1584	bati	halle	Halle du Moulin de la Forge	ruine	"chemin de sancergues au village des Perreaux."
174	E 10	1584	bati	Mas et Tenement	Les Ports	actif	Piece de terre en bois et buissons, maison, grange et batiments (surement en ruine, voir fichier word)
175	E 10	1584	bati	village	Village de Marciot	actif	
176	E 10	1584	bati	maison seigneuriale	La Garenne	actif	"proche l'eglise de saint-martin des champs"
177	E 10	1584	bati	four banal	ville	actif	"pres la prison", "jouxte les murs de la ville"

Mentions textuelles

Id	Cote	Année	Type	Nature	Toponyme	Etat	Commentaires
178	E 10	1584	paysage	etang	etang d'Asnins	actif	
179	E 10	1584	bati	village	Village de la Thuilerie	actif	
180	E 10	1584	bati	lieu	La canillerie	?	
181	E 10	1584	bati	lieu	Deux-Lions	actif	
182	E 10	1584	bati	lieu	Verneol	actif	
304	E 58a	1584	bati	lieu	trois-brioux	actif	maisons, etables, bergeries
305	E 58a	1584	viaire	chemin	chemin de bourges a la charite	actif	
306	E 58a	1584	bati	metairie	trois-brioux	actif	maison, grange, ouche, jardins
307	E 58a	1584	viaire	chemin	chemin de charentonnay a coulv	actif	
308	E 58a	1584	viaire	chemin	chemin de chaumasson a sancerre	actif	
309	E 58a	1584	viaire	chemin	chemin de trois brioux a bourges	actif	
310	E 58a	1584	bati	lieu	Les Tremblats	actif	
311	E 58a	1584	bati	chezal	trois-brioux	actif	jouste chemin de trois brioux a charentonnay
312	E 58a	1584	bati	maison	trois-brioux	actif	
313	E 58a	1584	bati	lieu	pouigny	actif	
314	E 58a	1584	bati	chezal	trois-brioux	actif	(grange, maison)
315	E 58a	1584	bati	maison	trois-brioux	actif	jouste chemin de trois brioux a charentonnay et chemin de charentonnay a coul
316	E 58a	1584	viaire	chemin	chemin de trois brioux a boisrond	actif	
317	E 58a	1584	viaire	chemin	chemin de charentonnay a chaumasson	actif	
318	E 58a	1584	bati	chezal	bourg charentonnay	actif	
319	E 58a	1584	viaire	chemin	chemin de Garigny a Sancerre	actif	chemin membor ?

Mentions textuelles

Id	Cote	Année	Type	Nature	Toponyme	Etat	Commentaires
320	E 58a	1584	bati	chezal	pouigny	actif	jouxte communeaux de Pouigny, chemin de Charentonnay a ?
321	E 58a	1584	paysage	bois	pouigny	actif	
322	E 58a	1584	bati	maison grange	pouigny	actif	jouxte bois de pouigny
323	E 58a	1584	bati	lieu	Les Tremblats	actif	
650	E 10	1584	paysage	terre	champ gouille	actif	les perreaux
651	E 10	1584	paysage	terre et bois	grattechien	actif	les perreaux
652	E 10	1584	paysage	terre et vignes	les presles	actif	
653	E 10	1584	paysage	terre et bois	st jean de bourg	actif	
654	E 10	1584	paysage	pre	pre de st sulpice	actif	
655	E 10	1584	paysage	terre	les sablons	actif	pres les vignes de sancergues
656	E 10	1584	paysage	terre	croc mardelleraye	actif	
657	E 10	1584	paysage	vigne		actif	jouxte bois de chaumasson et bois de tannois et chemin de charentonnay a Jussy
658	E 10	1584	paysage	terre	champ de la confesse	actif	
659	E 10	1584	paysage	pre	pre de la confesse	actif	
660	E 10	1584	paysage	terre	les chailloux	actif	
661	E 10	1584	paysage	terre	les rimbieres	actif	
662	E 10	1584	paysage	pre	moulin de la forge	actif	
663	E 10	1584	paysage	bois	charbonnieres	actif	
664	E 10	1584	paysage	terre	champ chauve	actif	
665	E 10	1584	paysage	terre et bois	ierre pointe	actif	
666	E 10	1584	paysage	terre	sarragot	actif	pres sarre
667	E 10	1584	paysage	pre	pres des quarts	actif	
668	E 10	1584	paysage	terre	le champ fondeur	actif	jouxte bois de tannois
669	E 10	1584	paysage	terre	le champ procureur	actif	terroir des poings
670	E 10	1584	paysage	terre et patureaux	st jean de bourg	actif	
671	E 10	1584	paysage	terre	garenne de Marciau	actif	
672	E 10	1584	paysage	terre	la justice	actif	la ou souloit etre a haute justice de sancergues
673	E 10	1584	paysage	terre	grands champs	actif	
674	E 10	1584	paysage	pre	moulin de la forge	actif	
675	E 10	1584	paysage	pre	pre de la saulaye	actif	
676	E 10	1584	paysage	pre	entre les deux ponts	actif	
754	11G23	1591	viaire	chemin	Chemin de Jussy a Charentonnay	actif	

Mentions textuelles

Id	Cote	Année	Type	Nature	Toponyme	Etat	Commentaires
755	11G23	1591	viaire	chemin	chemin de sancergues a chevroux	actif	
821	E60	1591	bati	village	Les Perreaux	actif	
822	E60	1591	viaire	chemin	chemin du village des Perreaux a la Charite	actif	
823	E60	1591	viaire	chemin	chemin de Jussy a La Charite	actif	
824	E60	1591	bati	lieu	La Bidonnerie	actif	maison, grange, bergerie. Jouxte chemin de Jussy a la Charite.
825	E60	1591	viaire	chemin	chemin de st martin au verniol	actif	
826	E60	1591	viaire	chemin	chemin de st martin a deux lions	actif	
827	E60	1591	bati	masure	entre les deux ponts	ruine	place, masure
482	11G22	1592	viaire	chemin	Chemin de Chevroux a Charentonnay	actif	"chemin ou sente"
183	E 16	1594	bati	maison-grange-etable	Chaumasson	actif	
184	E 16	1594	bati	maison-grange-etable	Chaumasson	actif	"chemin du chasteau dudit chaumasson au moulin dudit lieu"
185	E 16	1594	bati	chasteau	Chaumasson	actif	
186	E 16	1594	bati	moulin	Chaumasson	actif	
187	E 16	1594	bati	maison	Chaumasson	actif	
188	E 16	1594	bati	bergerie	Chaumasson	actif	
189	E 16	1594	viaire	Carrefour	Carrou des Ormeteaux	actif	Chaumasson
190	E 16	1594	bati	village	Boisrond	actif	
191	E 16	1594	viaire	chemin	Chemin de la Charite a Montfaucou	actif	Chaumasson
192	E 16	1594	paysage	etang	Grnd etang de Chaumasson	actif	Chaumasson
193	E 16	1594	viaire	chemin	Chemin de Sancerre a Garigny	actif	

Mentions textuelles

Id	Cote	Année	Type	Nature	Toponyme	Etat	Commentaires
194	E 16	1594	paysage	gue	Guay d'Ouriou	actif	Chaumasson
195	E 16	1594	viaire	chemin	Chemin de Charentonnay a la fosse a la vieille	actif	Chaumasson
196	E 16	1594	viaire	chemin	Chemin du moulin de Chaumasson aux communeaux dudit lieu	actif	Chaumasson
197	E 16	1594	viaire	chemin	Chemin de la chaussee de l'etang au chateau de Chaumasson	actif	Chaumasson
198	E 16	1594	bati	maison	Chaumasson	actif	
199	E 16	1594	bati	maison-grange	Chaumasson	actif	
200	E 16	1594	viaire	chemin	Chemin de Chanteloup a Chaumasson	actif	
201	E 16	1594	viaire	chemin	Chemin de Chaumasson a Boisrond	actif	
202	E 16	1594	bati	chezal	Les Tremblats	actif	
203	E 16	1594	bati	2 maisons	Chaumasson	actif	
204	E 16	1594	bati	village	Les Perreaux	actif	"Chemin de st martin a la metairie de Montifaut", "chemin de Montifaut a Byon",
205	E 16	1594	paysage	bois	Bois de a metairie des ports	actif	Bois Taillebrun
206	E 16	1594	viaire	chemin	Chemin de la Charnaye au village des Perreaux	actif	
207	E 16	1594	bati	maison + batiment (halle)	La Perouze	actif	
208	E 16	1594	bati	maison + bergerie	Pres les Usages de Charentonnay	actif	

Mentions textuelles

Id	Cote	Année	Type	Nature	Toponyme	Etat	Commentaires
209	E 16	1594	bati	moulin	Moulin de Sarre	actif	
210	E 16	1594	viaire	chemin	Chemin de Sarray a Lugny	actif	
211	E 16	1594	paysage	bois	Bois de Tannois et Bois de Chaumasson	actif	
212	E 16	1594	viaire	chemin	Chemin de Charentonnay a Jussy	actif	
213	E 16	1594	bati	maison	entre les deux ponts	actif	
214	E 16	1594	bati	auditoire	ville	actif	
215	E 16	1594	bati	maison	st martin	actif	pres l'eglise, jouxte chemin sancergues/charite, cimeiere st martin, fosses la garenne
216	E 16	1594	bati	maison	st martin	actif	rue descendant de la garenne a la fontaine st martin
217	E 16	1594	bati	maison, grange, bergerie		actif	jouxte chemin de sancergues a charentonnay, chemin de sancergues a l'ourosse
218	E 16	1594	bati	maison	ville	actif	jouxte les murs de la ville
219	E 16	1594	bati	grange	sur les murs de la ville	actif	
220	E 16	1594	paysage	bois	Bois des Ordots	actif	
221	E 16	1594	paysage	terre et bois	Champ Pouboy	actif	
222	E 16	1594	paysage	bois	Bois des Charbonnieres	actif	juxte la foret des bordes, bois des milloux, bois des foucaux
223	E 16	1594	bati	maison	saint-martin	actif	jouxte chemin sancergues a deux-lions
224	E 16	1594	bati	maison	ville	actif	pres le four banal
225	E 16	1594	bati	chezal et thenement	La Perouze	actif	
226	E 16	1594	bati	metairie	Augy	actif	
227	E 16	1594	bati	maison	ville	ruine	jouxte le four banal et la prison d'un cote
228	E 16	1594	bati	maison	ville	actif	sur les fosses
229	E 16	1594	bati	maison	Pres la fontaine Saint-Martin	actif	
230	E 16	1594	bati	village	La Rive	actif	
231	E 16	1594	bati	maison	ville	actif	
232	E 16	1594	bati	maison	ville	actif	"maison goutellets"

Mentions textuelles

Id	Cote	Année	Type	Nature	Toponyme	Etat	Commentaires
233	E 16	1594	bati	maison	ville	actif	"pres la porte du cote de bourges"
234	E 16	1594	bati	maison	ville	actif	
235	E 16	1594	bati	maison	ville	actif	
236	E 16	1594	bati	maison	ville	actif	
237	E 16	1594	bati	maison	ville	ruine	sur les fosses
238	E 16	1594	bati	maison et mesure	ville	actif	
239	E 16	1594	bati	maison	ville	ruine	
240	E 16	1594	bati	maison	saint-martin	actif	
241	E 16	1594	bati	maison	saint-martin	actif	
242	E 16	1594	paysage	motte	saint-martin	actif	"pres la fontaine, foussoye tout autour, dedans laquelle motte et fosses v a plusieurs arbres fruitiers"
243	E 16	1594	bati	metairie	Les Ports	actif	
471	11G21	1596	bati	lieu	La Brissonerie	actif	
440	11G16b	1598	bati	village	Foucaults	actif	Noel Foucault propriétaire
560	11G36	1606	paysage	lieu	Chevroux	actif	
563	11G37	1606	territoire	dixmerie	Ourosse	actif	
828	E60	1607	bati	lieu	Bois Griffon	actif	hotel seigneuriel, fosses, colombier et grange et garenne
398	11G105	1610	bati	maison	proche l'eglise	actif	jouxta l'eglise, le chemin entre deux
399	11G105	1610	bati	maison	proche l'eglise	actif	jouxta d'un long par le devant la grand rue, d'un bout les fosses
400	11G105	1610	bati	moulin	Moulin de Vezin	actif	
401	11G105	1610	paysage	bois	Bois de Tannoix	actif	
402	11G105	1610	bati	grange	ville	ruine	
403	11G105	1610	bati	etables	ville	actif	proche l'eglise
404	11G105	1610	bati	maison	ville	actif	jouxta la grande rue et la rue du four banal a l'eglise
405	11G105	1610	bati	maison	ville	actif	jouxta la grande rue, et les murs
406	11G105	1610	bati	maison grange bergerie	ville	actif	jouxta la grande rue
407	11G105	1610	bati	maison	ville	actif	jouxta les murs de la ville

Mentions textuelles

Id	Cote	Année	Type	Nature	Toponyme	Etat	Commentaires
408	11G105	1610	bati	maison	ville	actif	"grand corps de logis"
409	11G105	1610	bati	maison	Saragot	ruine	jouxte chemin de sancergues a sarre
410	11G105	1610	bati	maison, grange, bergerie	faubourg de sancergues	actif	proche le grand cimetièrre
411	11G105	1610	paysage	clos	Clos de Sancergues	actif	
412	11G105	1610	bati	maison	faubourg de sancergues	actif	proche le grand cimetièrre
413	11G105	1610	bati	maison	ville	actif	proche la porte
414	11G105	1610	bati	maison	ville	actif	jouxte la grande rue
415	11G105	1610	bati	maison	ville	actif	proche l'auditoire
416	11G105	1610	bati	maison	ville	actif	proche les fosses
417	11G105	1610	bati	maison	faubourg de sancergues	actif	proche le grand cimetièrre
418	11G105	1610	bati	maison, grange et etable	ville	actif	jouxte la grande rue, proche du pilloury dudit lieu
419	11G105	1610	bati	maison	ville	actif	jouxte la grande rue
420	11G105	1610	bati	maison	ville	actif	jouxte la grande rue
421	11G105	1610	bati	maison	bourg st martin	actif	proche l'eglise
422	11G105	1610	bati	maison	ville	actif	jouxte par le derriere les fosses
423	11G105	1610	bati	grange	ville	actif	jouxte la rue du lieu ou etait le four a chaux a leglise
424	11G105	1610	bati	tenement	Tenement des Jourandons	actif	"assis en Sarre, paroisse dudit Sncergues"
425	11G105	1610	bati	chezal	Chezal Gros Jean ?	actif	jouxte chemin de sancergues a Fragne
426	11G105	1610	bati	moulin		actif	jouxte chemin sancergues a jussy
427	11G105	1610	bati	tenement	Sarre	actif	maisons, grange, bergerie/jouxte chemin du moulin de sarre a fragne
428	11G105	1610	bati	maison	ville	actif	jouxte les murs de la ville
429	11G105	1610	bati	maisons, granges et bergeries	villeret	actif	jouxte chemin de sancergues a sevrly et chemin de sancergues a montfaucou
430	11G105	1610	bati	maison	ville	actif	jouxte les murs de la ville
431	11G105	1610	bati	lieu	la brulerie	actif	

Mentions textuelles

Id	Cote	Année	Type	Nature	Toponyme	Etat	Commentaires
432	11G105	1610	bati	tenement	Les Points	actif	: La Fontaine Morte : maisons, granges, bergeryes/jouxte chemin sancergues a chevroux, les bois de tannois
467	11G21	1610	paysage	jardin	proche l'eglise	actif	
468	11G21	1610	paysage	chenevierie	chenevierie du prieure	actif	
513	11G105	1610	bati	moulin	Bion	actif	jouxte jardin ci-dessus
514	11G105	1610	viaire	chemin	Chemin de Sancergues aux Bordes	actif	
515	11G105	1610	viaire	chemin	Chemin de Jussy a Charentonnay	actif	
516	11G105	1610	viaire	chemin	Chemin de Sancergues au Liard	actif	
517	11G105	1610	paysage	bois	Chamboullan	actif	
518	11G105	1610	viaire	chemin	Chemin de Sancergues a Chevroux	actif	
519	11G105	1610	viaire	chemin	L'haste de Saint-Pierre	actif	
520	11G105	1610	viaire	chemin	Chemin de Sancergues a l'Ourosse	actif	
521	11G105	1610	bati	maison et grange	La Guerinerye	ruine	pres bois sieur de Sancergues
522	11G105	1610	viaire	chemin	chemin du haut sarre aux michons	actif	
523	11G105	1610	viaire	chemin	chemin de sancergues a la motte cochon	actif	
524	11G105	1610	viaire	chemin	chemin de fraigne a Marnay	actif	
525	11G105	1610	viaire	chemin	chemin de sancergues a grimonville	actif	
526	11G105	1610	bati	chateau	chastel de charentonnay	actif	
527	11G105	1610	viaire	chemin	Chemin de charentonnay a corbillon	actif	
528	11G105	1610	paysage	gue	Gue au Rat	actif	
529	11G105	1610	bati	moulin	Bondonnat	actif	
530	11G105	1610	paysage	etang	Bondonnat	actif	
531	11G105	1610	bati	village	poulligny	actif	
532	11G105	1610	viaire	chemin	grand chemin de la charite a bourges	actif	
533	11G105	1610	viaire	chemin	chemin du liard au suchot	actif	
534	11G105	1610	paysage	etang	etang d'Asnins	actif	

Mentions textuelles

Id	Cote	Année	Type	Nature	Toponyme	Etat	Commentaires
535	11G105	1610	viaire	chemin	chemin de charentonnay a sancerre	actif	
536	11G105	1610	territoire	dixmerie	Grand dime de Sancergues	actif	
537	11G105	1610	territoire	dixmerie	Grand dime de charentonnay	actif	
538	11G105	1610	territoire	dixmerie	dime de l'ourosse	actif	
539	11G105	1610	territoire	dixmerie	dime de sarre	actif	
540	11G105	1610	territoire	dixmerie	dime de fraigne	actif	
541	11G105	1610	territoire	dixmerie	dime de chevroux	actif	
542	11G105	1610	paysage	gue	gue d'ouviou	actif	
543	11G105	1610	territoire	dixmerie	dime de st martin	actif	
544	11G105	1610	paysage	bois	bois de la caille	actif	pres st jean de bourg
545	11G105	1610	viaire	chemin	chemin de la charite a sancergues	actif	
546	11G105	1610	territoire	dixmerie	dime de jarnay	actif	
547	11G105	1610	paysage	lieu	bois rolland	actif	
548	11G105	1610	paysage	bois	bois de fee	actif	
549	11G105	1610	paysage	bois	bois de jarnay	actif	
550	11G105	1610	viaire	chemin	chemin du bois de jarnay a st martin	actif	
551	11G105	1610	territoire	dixmerie	dime du Verniol	actif	
552	11G105	1610	viaire	chemin	chemin de la loge au village de jarnay	actif	
553	11G105	1610	viaire	chemin	chemin du verniol a sancerre	actif	
554	11G105	1610	bati	moulin	moulin du moutot	actif	
555	11G105	1610	viaire	chemin	chemin du croc du lac au verniol	actif	
566	11G37	1610	bati	village	La Perouze	actif	
567	11G37	1610	viaire	chemin	Grand chemin de la prouze a bourges	actif	
568	11G37	1610	paysage	garenne	La Garenne de Trois-Brioux	actif	
569	11G37	1610	viaire	chemin	chemin du liard au suchot	actif	chemin Nymbot
570	11G37	1610	viaire	chemin	chemin d'asnins a deux-lions	actif	
571	11G37	1610	viaire	chemin	chemin du haut sarre aux michons	actif	
572	11G37	1610	viaire	chemin	chemin de sarre au chateau de charentonnay	actif	
573	E43	1610	paysage	bois	Bois du sieur de Charentonnay	actif	

Mentions textuelles

Id	Cote	Année	Type	Nature	Toponyme	Etat	Commentaires
786	11G25	1611	paysage	pre	Pre Menu	actif	pres le village de fragne
505	11G38	1612	bati	maisons, granges et bergeries	Villera	actif	qui jouxte d'un long le chemin tendant de Sancergues a Sevry, d'autre le chemin tendant dudit Sancergues a Montfaucon
506	11G38	1612	paysage	etang	Bondonnat	actif	
507	11G38	1612	viaire	chemin	Chemin de l'etang de Bondonnat au guay au rat	actif	
443	11G16	1615	bati	metairie	Foucaults	actif	
574	E43	1622	bati	maison	ville	actif	"entouree de murailles, assise proche l'eglise, et qui y jouxte d'une part le chemin entre deux par le devant d'icelle la place estant au devant ladite eglise d'autre part"
556	11G35	1623	bati	village	Boisrond = les Gangnereaux	actif	
557	11G35	1623	territoire	dixmerie	dime de Chaumasson	actif	
578	E121	1623	paysage	etang	Asnins	actif	
579	E121	1623	viaire	chemin	Chemin qui va a l'etang d'asnins	actif	
580	E121	1623	bati	metairie	Metairie de la Cloix	actif	
581	E121	1623	viaire	chemin	chemin du souchot a lugny	actif	
582	E121	1623	paysage	ruisseau	Ruau Courtin	actif	"lequel ruau vient de l'etang d'asnins"
583	E121	1623	bati	metairie	Malvoisine	actif	
584	E121	1623	viaire	chemin	chemin de sancergues a chevroux	actif	
585	E121	1623	paysage	bois	Chamboullan	actif	
586	E121	1623	viaire	chemin	Chemin des Cullees au Liard	actif	
587	E121	1623	bati	lieu	Asnins	actif	
588	E121	1623	bati	lieu	Mimasson	actif	
859	2F287	1625	bati	chezal	Asnins	actif	maison, grange, bergerie, cour, ouches, jardins et terres labourables
860	2F287	1625	bati	village	Asnins	actif	
861	2F287	1625	viaire	chemin	chemin du breuillard au suchot	actif	chemin tendant de Breuillard au village de Souchot
862	2F287	1625	bati	village	Suchot	actif	
863	2F287	1625	paysage	terre	Mannins	actif	jouxte pres du seigneur et chemin du breuillard
864	2F287	1625	paysage	terre et pre	villeneuve	actif	
865	2F287	1625	paysage	terre	villeneuve	actif	
866	2F287	1625	paysage	terre	les fontaines	actif	terroir des fontaines
867	2F287	1625	paysage	pre	Mannins	actif	
868	2F287	1625	paysage	terre	champeaux	actif	justice de Montfaucon

Mentions textuelles

Id	Cote	Année	Type	Nature	Toponyme	Etat	Commentaires
869	2F287	1625	paysage	pre	communeaux d'Asnins	actif	
870	2F287	1625	paysage	terre	champ de l'haste	actif	
871	2F287	1625	paysage	terre	Vesselard	actif	
872	2F287	1625	paysage	terre	champ de l'orme	actif	
873	2F287	1625	viaire	chemin	Chemin d'Asnins a Charentonnay	actif	
874	2F287	1625	paysage	terre	La Vigne	actif	Terroir de la vigne
875	2F287	1625	paysage	terre	Les Chaumes	actif	Terroir des Chaumes
876	2F287	1625	paysage	terre	Poirier roux	actif	
877	2F287	1625	viaire	chemin	Chemin de Lugy a Charentonnay	actif	
878	2F287	1625	paysage	terre	l'ourosse	actif	au terroir de l'ourosse appelee au chene
879	2F287	1625	paysage	terre	villeneuve	actif	proche du moulin a vent, jouxte chemin de charentonnay a Asnins
880	2F287	1625	bati	moulin	Moulin a Vent	actif	jouxte chemin de Charentonnay a Asnins
881	2F287	1625	paysage	terre	champ des chenes	actif	
882	2F287	1625	paysage	terre	champ de la cure	actif	
883	2F287	1625	paysage	bois	Bois Rigault	actif	
884	2F287	1625	paysage	patureau	les patouillats	actif	jouxe le chemin d'Asnin a l'Etiveau
885	2F287	1625	paysage	pre	pre Couchot	actif	jouxte le ruisseau de l'etang d'Asnins
886	2F287	1625	paysage	etang	Asnins	actif	
887	2F287	1625	paysage	terre	champ des croisiers	actif	
888	2F287	1625	paysage	pre	bourg de charentonnay	actif	jouxte chemin de charentonnay a chaumasson
889	2F287	1625	paysage	viaire	chemin de charentonnay a chaumasson	actif	
373	E 61b	1626	bati	domaine	Jarnay	actif	
374	E 61b	1626	bati	chezal	Jarnay	actif	
375	E 61c	1626	bati	maison	Jarnay	actif	
376	E 61c	1626	bati	chezal	La Tuilerie	actif	
377	E 61c	1626	bati	chezal	La Chotterie	actif	pres la tuilerie
378	E 61c	1626	bati	chezal	Les Rostys	actif	au village de la tuilerie
379	E 61c	1626	bati	chezal	Jarnay	actif	
380	E 61c	1626	bati	metairie	Metairie des Trenches	ruine	jouxte chemin le Briou la charite, le village de Jarnay
381	E 61c	1626	bati	maison et bergerie	La Chatterie	actif	village de la rive
382	E 61c	1626	bati	chezal	La Rive	actif	
383	E 61c	1626	bati	chezal	La Rive	actif	
384	E 61e	1627	paysage	clos	Clos des vignes d'Augy	actif	

Mentions textuelles

Id	Cote	Année	Type	Nature	Toponyme	Etat	Commentaires
385	E 61e	1627	paysage	ferroir	le Mouceau	actif	
386	E 61e	1627	bati	chezal	La Chagotterie	actif	au village de la tuillerie
387	E 61e	1627	bati	chezal	Le grand Tenement des Rotys	actif	au village de la tuillerie
388	E 61e	1627	bati	chezal et thenement	le lieu Pouillon	actif	la Darmotterie
389	E 61e	1627	bati	metairie	La Chatterie	actif	la rive, une bergerie
390	E 61e	1627	bati	maison	La Rive	actif	
391	E 61e	1627	bati	chezal	La Rive	actif	
392	E 61e	1627	bati	chezal et thenement	La canillerie	actif	au village de la tuillerie
393	E 61e	1627	bati	chezal et thenement	tenement des seguineaux	actif	le briou
394	E 61e	1627	bati	maison	le briou	actif	
395	E 61e	1627	bati	chezal et thenement	la bouthonniererie	actif	
396	E 61e	1627	bati	chezal et thenement	petit thenement du briou	actif	le briou
397	E 61e	1627	bati	chezal et thenement	thenement des Jourandons	actif	
488	11G26	1628	paysage	vigne	sur les fosses	actif	
13	E 12	1633	bati	four banal	ville	actif	pres la prizon
14	E 12	1633	bati	prison	ville	actif	pres le four banal
15	E 12	1633	bati	maison	ville	actif	attenant a la porte du cote de bourges
16	E 12	1633	bati	mur de la ville	ville	actif	
17	E 12	1633	bati	auditoire	ville	actif	jouxte le grande rue
18	E 12	1633	bati	maison	ville	actif	jouxte la grande rue
19	E 12	1633	bati	maison et jardin	ville	actif	pres l'eglise, jouxte la place commune devant l'eglise
20	E 12	1633	bati	maison	ville	actif	jouxte la grande rue et les murs
21	E 12	1633	bati	maison	st martin	actif	jouxte la rue de la fontaine au moulin battereau et touchant le ruisseau
22	E 12	1633	bati	"lieu ou etait batie une maison"	la saulaye de battereau	ruine	jouxte le grand chemin de ancergues a la charite et chemin de deux-lions a l'eglise de st-martin

Mentions textuelles

Id	Cote	Année	Type	Nature	Toponyme	Etat	Commentaires
23	E 12	1633	bati	fourneau a chau et tuile + halle	la saulaye de battereau	actif	jouxte le grand chemin de ancergues a la charite et chemin de deux-lions a l'eglise de st-martin
24	E 12	1633	bati	maison	ville	actif	jouxte rue prison/gde rue
25	E 12	1633	bati	fosses	ville	actif	
26	E 12	1633	bati	"place ou etait autrefois le four banal"	ville	ruine	
27	E 12	1633	bati	maison	st martin	ruine	jouxte rue la fontaine/garenne et les fosses de la garenne
28	E 12	1633	bati	maison	entre les deux ponts	actif	
29	E 12	1633	bati	maison	ville	actif	jouxte la gde rue
30	E 12	1633	bati	maison	ville	actif	jouxte la gde rue
31	E 12	1633	bati	maison	ville	actif	jouxte ruelle gde rue/prison
32	E 12	1633	bati	maison	ville	ruine	"sur les fosses"
33	E 12	1633	bati	maison	ville	actif	jouxte murs du cote du couchant
34	E 12	1633	bati	maison	st martin	actif	jouxte le chemin de sancergues a la charite
35	E 12	1633	bati	grange	ville	actif	sous les murs
36	E 12	1633	bati	chezal de batiments	prouze	ruine	
37	E 12	1633	bati	maison	ville	actif	"proche le lieu ou etait le four banal"
38	E 12	1633	bati	maison	haut sarre	actif	jouxte chemin fragne/haut sarre
39	E 12	1633	bati	chezal de batiments	?	ruine	jouxte usages de charentonnay,
40	E 12	1633	bati	chezal de batiments	ville	actif	jouxte place ancien four banal
41	E 12	1633	bati	chezal (granges et bergeries)	Liard	actif	jouxte chemin sancergues/liard
42	E 12	1633	bati	chapelle saint jean de bour	st jean de bour	actif	
43	E 12	1633	bati	moulin	moulin battereau	ruine	

Mentions textuelles

Id	Cote	Année	Type	Nature	Toponyme	Etat	Commentaires
44	E 12	1633	bati	maison	moulin de la forge	ruine	
45	E 12	1633	bati	halle	moulin de la forge	actif	jouxte chemin sancergues/preaux
46	E 12	1633	bati	maison, grange et bergeries	?	actif	jouxte chemin sancergues/bourges, chemin sancergues/l'ourosse
47	E 12	1633	bati	chezal de batiments	prouze	actif	jouxte chemin sancergues/bourges
48	E 12	1633	bati	maison et grange	champ girault	actif	jouxte chemin sancergues/charentonnay, chemin cimetiére/l'ourosse
49	E 12	1633	bati	moulin	moulin de Sarre	actif	
50	E 12	1633	bati	chezal (maison)	?	actif	
51	E 12	1633	bati	maison	st martin	actif	pres l'eglise, jouxte chemin sancergues/charite, cimeiere st martin, fosses la garenne
52	E 12	1633	bati	maison	st martin	actif	pres la fontaine,
53	E 12	1633	bati	village des Preaux	preaux	actif	
54	E 12	1633	bati	grange et metairie (des Ports ?)	preaux	actif	au dessus du village des preaux
55	E 12	1633	bati	metairie du sieur du Briou		actif	jouxte chemin sancergues/charite
56	E 12	1633	bati	maison	st martin	actif	jouxte chemin sancergues/la charite, chemi st martin/la rive
57	E 12	1633	bati	maison grange et autres batiments		ruine	jouxte chemin sancergues/la charite, chemin montifault/la villeneuve
58	E 12	1633	bati	metairie du sieur de Grimonville	Marceau	actif	jouxte chemin sancergues/bessy l'eau
59	E 12	1633	viaire	guay de Marceau	Marceau	actif	
60	E 12	1633	bati	batiments	Marceau	actif	chemin Marceau/sancergues

Mentions textuelles

Id	Cote	Année	Type	Nature	Toponyme	Etat	Commentaires
61	E 12	1633	viaire	chemin tendant de Marceau a la Pluchonnerie		actif	
62	E 12	1633	viaire	chemin tendant de Fragne a La Motte		actif	
63	E 12	1633	bati	maison des hoirs Roy	Marceau	actif	jouxte chemin Bessy l'eau/ Marceau
64	E 12	1633	bati	chezal de batiments (maisons, granges, etables)	Bessy l'eau	ruine	jouxte rue Bessy l'eau/Marnay
65	E 12	1633	bati	chezal de batiments (maisons, granges, etables)	les Bourrets (Bessy l'eau)	actif	
66	E 12	1633	bati	maison	Bessy l'eau	actif	
67	E 12	1633	bati	maison	carrou de Marceau	ruine	
68	E 12	1633	bati	moulin	Bessy l'eau	actif	
69	E 12	1633	bati	batiments	Bessy l'eau	actif	
590	E12	1633	paysage	pre	pre des Roty	actif	
591	E12	1633	paysage	pre	Pre de la cure de st martin	actif	
592	E 12	1633	paysage	terre	pres le bois de chaumasson, au bout et la pointe dudit bois	actif	
593	E12	1633	paysage	terre	champ de la confesse	actif	
594	E12	1633	paysage	pre	pre de la confesse	actif	prairie de la vauise du cote du mousseau
595	E12	1633	paysage	terre	les sablons	actif	terre et buissons
596	E12	1633	paysage	terre	les traynes	actif	pres la metairie d'augy
597	E12	1633	paysage	pre	pres de st sulpice	actif	
598	E12	1633	paysage	vigne	pouboy	actif	
599	E12	1633	paysage	cheneviere	sur les fosses	actif	
600	E12	1633	paysage	terre	les chailloux	actif	jouxte chemin de sancergues aux usages

Mentions textuelles

Id	Cote	Année	Type	Nature	Toponyme	Etat	Commentaires
601	E 12	1633	paysage	terre et buissons	la perouze	actif	
602	E 12	1633	paysage	pre	pre bouron	actif	
603	E 12	1633	paysage	terre		actif	jouxte taillils de sancergues
604	E 12	1633	paysage	terre	croc mardelleraye	actif	
605	E 12	1633	paysage	terre	pres la chapelle st jean du bourg	actif	
606	E 12	1633	paysage	pre	pres des quarts	actif	pres le moulin de sarre
607	E 12	1633	paysage	terre et buissons	la pierre pointe	actif	pres le village des points
608	E 12	1633	paysage	terre	les rimbieres	actif	pres sancergues
609	E 12	1633	paysage	terre	champ girault	actif	
610	E 12	1633	paysage	terre	les ordons	actif	jouxte chemin de sancergues a charentonnay
611	E 12	1633	paysage	pre	pre de saullees	actif	jouxte riviere, st martin
612	E 12	1633	paysage	terre	les grand champs ou la garenne	actif	st martin
613	E 12	1633	paysage	terre	champ procureur	actif	terroir des points
614	E 12	1633	paysage	pre	pre de la forge	actif	st martin
615	E 12	1633	paysage	terre	ou etait la haute justice	actif	jouxte grand chemin de sancergues a la charite, chemin de sancergues au bois taillebrun autrement le bois de montifaute
616	E 12	1633	paysage	terre	la pointe	actif	jouxte chemin sancergues a la charite
617	E 12	1633	paysage	terre	la justice	actif	
618	E 12	1633	paysage	pre	moulin de sancergues	actif	jouxte bief du moulin de la forge
619	E 12	1633	paysage	terre	pertuis aux vaches	actif	
620	E 12	1633	paysage	terre et buissons	buisson seguin	actif	
621	E 12	1633	paysage	pre	pres des quarts	actif	pres moulin de sarre
622	E 12	1633	paysage	pre	prairie de Marciau	actif	
623	E 12	1633	paysage	terre	les caves	actif	terroir de sarre
624	E 12	1633	paysage	terre	la perriere	actif	sous le moulin de sarre
625	E 12	1633	paysage	terre	le grand sarragot	actif	territoire de sarre
626	E 12	1633	paysage	bois	les charbonnieres	actif	ou le buisson des mullons, Sancergues
627	E 12	1633	paysage	fosses	maison de la garenne	actif	
628	E 12	1633	paysage	terre et bois	grattechien	actif	
629	E 12	1633	paysage	bois	la villeneuve	actif	
630	E 12	1633	paysage	terre	l'essert	actif	pres de la motte
631	E 12	1633	paysage	terre	la grande voisne	actif	pres le mousseau
632	E 12	1633	paysage	pre	pre aux asnons	actif	pres le mousseau

Mentions textuelles

Id	Cote	Année	Type	Nature	Toponyme	Etat	Commentaires
633	E 12	1633	paysage	pre	pre de la bataille	actif	prairie de marciau
634	E 12	1633	paysage	terre	pougan	actif	paroisse et justice de sancergues
635	E 12	1633	bati	metairie	les charbonnières	ruine	
636	E 12	1633	paysage	pre et buisson	la rouesse	actif	
637	E 12	1633	paysage	pre	grimonville	actif	
638	E 12	1633	paysage	terre	guay de marciau	actif	
639	E 12	1633	paysage	terre	pommeraye	actif	
640	E 12	1633	paysage	terre et buissons	garenne de Marciau	actif	
641	E 12	1633	paysage	terre	bouloises	actif	
642	E 12	1633	paysage	vignes	marciau	actif	
643	E 12	1633	paysage	terre	les mareschauderies	actif	
644	E 12	1633	paysage	pre	la sarree	actif	Marciau
645	E 12	1633	paysage	terre	champ de la pierre	actif	
646	E 12	1633	paysage	terre	le chaillou	actif	
647	E 12	1633	paysage	bois	bois marechal	actif	jouxte terres de grimonville
648	E 12	1633	paysage	bois	la fougerolle	actif	
649	E 12	1633	paysage	terre	les essarts	actif	
589	E 12	1633	paysage	pre	Prairie de Sancergues	actif	
849	E 8320	1634	viaire	chemin	chemin d'Asnins a Etivau	actif	
559	11G35	1636	bati	domaine	Corbillon	actif	membre de la commanderie des bordes
351	E 61a	1642	bati	metairie	Vezein	ruine	
331	E 59d	1643	viaire	chemin	Chemin de Sarre a Charentonnay	actif	
332	E 59d	1643	bati	maison grange et bergerie	Sarre	actif	jouxte chemin sarre charentonnay
333	E 59d	1643	bati	maison	les grand taillis	ruine	jouxte les taillis du seigneur de sancergues
334	E 59d	1643	bati	batiments		actif	jouxte chemin fragne marciau
335	E 59d	1643	viaire	chemin	chemin de sancergues au crot mardelleray	actif	
336	E 59d	1643	bati	chezal	bois des noues	actif	2 maisons, 1 grange, 2 bergeries
337	E 59d	1643	bati	maison grange et bergerie	Sarre	actif	jouxte chemin sarre sancergues
338	E 59d	1643	paysage	crot	Crot Mardelleray	actif	jouxte chemin sarre lugny
339	E 59d	1643	bati	chezal	Fragne	actif	jouxte chemin de fragne a la Motte cochon
340	E 59d	1643	viaire	chemin	rue des marches	actif	chemin de fragne a la motte cochon
341	E 59d	1643	viaire	chemin	Chemin de Sarre a la motte cochon	actif	

Mentions textuelles

Id	Cote	Année	Type	Nature	Toponyme	Etat	Commentaires
342	E 59d	1643	bati	maison	Sarre	actif	jouxe la terre du chapitre et le chemin tendant de fragne a charentonnay
343	E 59d	1643	bati	maison et grange	Bois de Bigny	actif	"une piece de terre appelee le bois de bigny ou il y avait dedans maison et grange"
344	E 59d	1643	bati	maison et bergerie	Mineret	actif	"Mineret autrement le bois des noues"
345	E 59d	1643	bati	chezal	Fragne	actif	"chezal des bonnets au village de Fragne", "deux maisons, une grange"
244	E 51	1644	bati	maison	ville	actif	"attenant la porte du coste de Bourges"
245	E 51	1644	bati	auditoire	ville	actif	"jouxe la grande rue"
246	E 51	1644	bati	maison	ville	actif	"jouxe par le devant la grande rue"
247	E 51	1644	bati	maison	ville	actif	"proche l'eglise"
248	E 51	1644	bati	maison	ville	actif	"jouxe par le devant la grande rue et d'autre par le derriere les murs de la ville"
249	E 51	1644	bati	maison	saint-martin	actif	"jouxe rue de la fontaine saint martin au moulin battereau, d'autre l'ouce de la cure dudit saint martin, d'autre au chemin tendant de sancergues a la charite"
250	E 51	1644	bati	four et halle	saint-martin	actif	voir doc word
251	E 51	1644	bati	maison	ville	actif	"jouxe par le devant la rue tendant des prisons a la grande rue"
252	E 51	1644	bati	maison	saint-martin	ruine	"jouxe par le devant la rue qui descend de la maison de la garenne a la fontaine saint martin"
253	E 51	1644	bati	maison	entre les deux ponts	actif	
254	E 51	1644	bati	maison	ville	actif	"jouxe par le devant la grande rue"
255	E 51	1644	bati	maison	valle de sancergues	actif	"jouxe par le devant la grande rue dudit sancergues"
256	E 51	1644	bati	maison	ville	actif	
257	E 51	1644	bati	maison	ville	ruine	"jouxe du coste du soleil couchant les murailles de ladite ville"
258	E 51	1644	bati	maison	saint-martin	actif	"jouxe par le devant le chemin tendant de sancergues a la charite et par le derriere la place ou souloit etre le moulin battereau"
259	E 51	1644	bati	grange	sur les murs de la ville	actif	"tenant d'une part aux fosses"
260	E 51	1644	bati	maison	La Perouze	ruine	
261	E 51	1644	bati	maison	ville	actif	"jouxe par le devant le four banal"
262	E 51	1644	bati	maison	haut sarre	actif	"jouxe par le devant le chemin tendant du village de fraigne au lieu du haut sarre"
263	E 51	1644	bati	maison	ville	actif	
264	E 51	1644	bati	moulin	moulin battereau	ruine	

Mentions textuelles

Id	Cote	Année	Type	Nature	Toponyme	Etat	Commentaires
265	E 51	1644	bati	motte	saint-martin	actif	"au dessus du moulin du fourneau, dedans laquelle y a plusieurs arbres fruitiers [...] qui jouxte par le devant le chemin tendant de sancergues au village des Perreaux"
266	E 51	1644	bati	village	La Perouze	actif	
267	E 51	1644	bati	moulin	Moulin de Sarre	actif	
268	E 51	1644	bati	maison	Pouboy	ruine	
269	E 51	1644	bati	maison	saint-martin	actif	"pres l'eglise"; "jouxte le cimetiere"
270	E 51	1644	bati	maison	saint-martin	actif	"jouxte la fontaine"
271	E 51	1644	bati	village	Les Perreaux	actif	"jouxte le chemin tendant de sancergues a la metairie de montifaut, d'autre au chemin tendant du carrou proche la metairie de Montifaut a Bion"
272	E 51	1644	bati	metairie	Metairie du sieur du Briou	actif	"jouxte le chemin tendant de sancergues a la charite"
273	E 51	1644	bati	maison	saint-martin	actif	"jouxte le chemin tendant de sancergues a la charite et la rue de saint-martin a la rive"
274	E 51	1644	bati	chezal	marciau	actif	"jouxte le chemin tendant de marciau a marnay, d'autre un chemin tendant de sancergues a bessileau"
275	E 51	1644	bati	maison-bergerie	marciau	ruine	"jouxte chemin tendant de sancergues a bessileau"
829	E60	1645	bati	lieu	Bois Griffon	actif	hotel seigneuriel, fosses, colombier et grange et garenne
830	E60	1645	bati	metairie	Montifaut	actif	
831	E60	1645	bati	metairie	La Bidonnerie	actif	
832	E60	1645	bati	maison, grange, bergerie	entre les deux ponts	ruine	une place et masure ou souloit avoir maison bastie
846	E8320	1659	viaire	chemin	Chemin Munetot	actif	qui va au Souchot
847	E8320	1659	viaire	chemin	chemin de Charentonnay a Asnins	actif	
848	E8320	1659	paysage	pre	Rosseland (?)	actif	jouxte des longs chemin munetot et chemin de charentonnay a Asnins, des bouts pre du seigneur de Charentonnay et une terre
276	E 58d	1660	bati	maison seigneuriale	trois-brioux	actif	maison, grange, bergerie, ecurie, environnee de fosses et tours, jouxte de deux cotes le chemin par lequel on va du village de trois-brioux dans le chemin tendant de bourges a la charite
277	E 58d	1660	bati	metairie	trois-brioux	actif	jouxte chemin de la maison seigneuriale de troisbrioux audit village

Mentions textuelles

Id	Cote	Année	Type	Nature	Toponyme	Etat	Commentaires
278	E 58d	1660	viaire	chemin	Chemin de la charite a bourges	actif	
279	E 58d	1660	viaire	chemin	Chemin de Charentonnay a Couy	actif	
280	E 58d	1660	viaire	chemin	Chemin de Charentonnay a Boisrond	actif	
281	E 58d	1660	viaire	chemin	Chemin de Menetou-Couture a Sancerre	actif	chemin membor ?
282	E 58d	1660	bati	maison	trois-brioux	actif	jouxta chemin dudit village a Charentonnay et chemin tendant de charentonnay a Couy
283	E 58d	1660	bati	metairie	poulligny	actif	
284	E 58d	1660	viaire	chemin	Chemin de la metairie de poulligny au chemin de Charentonnay a Couy	actif	
285	E 58d	1660	viaire	chemin	Chemin tendant du village d'annin a Charentonnay	actif	
286	E 58d	1660	bati	maison	trois-brioux	ruine	
287	E 58d	1660	bati	maison	trois-brioux	ruine	
288	E 58d	1660	bati	maison	trois-brioux	ruine	
289	E 58d	1660	viaire	chemin	chemin tendant de charentonnay a chaumasson	actif	
290	E 58d	1660	bati	chezal	trois-brioux	actif	
291	E 58d	1660	viaire	chemin	chemin de Garigny a Sancerre	actif	
292	E 58d	1660	bati	village	boisrond	actif	
293	E 58d	1660	bati	chezal	bourg charentonnay	actif	jouxta chemin de charentonnay a trois-brioux et chemin de charentonnay a sancerre
294	E 58d	1660	bati	chezal	chezal des lavauls	actif	proche le bourg
295	E 58d	1660	bati	maison et grange	proche le bourg de charentonnay	ruine	jouxta le chemin de charentonnay a sancerre
296	E 58d	1660	bati	chezal	poulligny	actif	maisons, bergeries
297	E 58d	1660	paysage	bois	bois de poulligny	actif	

Mentions textuelles

Id	Cote	Année	Type	Nature	Toponyme	Etat	Commentaires
298	E 58d	1660	viaire	chemin	chemin tendant de la chaussee de l'etang de bondonnat a charentonnay	actif	
299	E 58d	1660	bati	grange et bergerie	Lieu de Laubiele	ruine	jouste chemin de villeray a Charentonnay
300	E 58d	1660	bati	lieu	La Malvoisine	actif	
301	E 58d	1660	paysage	bois	Bois de Pouigny	actif	
302	E 58d	1660	bati	chezal (maisons, granges cours ouches jardins)	Pouigny	actif	jouste communaux de Pouigny, chemin de Charentonnay a ?
303	E 58d	1660	viaire	chemin	Chemin de Montfaucou a La Charite	actif	
576	E43	1668	bati	metairie	Jarnay	actif	maison, grange, ecurie
470	11G21	1673	bati	lieu	La Gomillonerie	actif	"jouste par le devant le grand chemin de Sancergues a Bourges.
904	E 13716	1674	bati	chateau	Charentonnay	actif	maison et chastel seigneurial, jouste du coste du midy au grand chemin tendant de Sancergues a Charentonnay, du septentrion au grand chemin tendant de Sancergues a Bourges, au long duquel chemin il y a une garenne a lapins.
905	E 13716	1674	paysage	vigne	au-dessus du chateau de Charentonnay	actif	environnee de haies vives, jouste par le midy au grand chemin de Bourges
906	E 13716	1674	bati	colombier	proche les batiment de la grande metairie dudit lieu	actif	avec la garenne a lapins, jouste du coste du midy le chemin tendant de Sancergues a Trois-Brioux [...] du septentrion au chemin de bourges a Sancergues.
907	E 13716	1674	paysage	etang	Asnins	actif	
908	E 13716	1674	paysage	bois	Grand Bois de Charentonnay	actif	soixante arpents, jouste du couchant le chemin de Charentonnay a Sancerre
909	E 13716	1674	paysage	bois	les Usages	actif	jouste du levant les terres dependant de la metairie de la Brulerie, du midy au bois de Tannois, du couchant au chemin tendant dudit chastel a Jussy le chaudrier
910	E 13716	1674	bati	village	Pelge	actif	au moins 4 maisons
911	E 13716	1674	bati	metairie	Chambonnerie	actif	

Mentions textuelles

Id	Cote	Année	Type	Nature	Toponyme	Etat	Commentaires
912	E13716	1674	bati	metairie	Maison de la Tour	actif	grande metairie de Charentonnay ou etait l'ancienne maison dudit Charentonnay, proche de laquelle est ledit colombier et garenne, jouxte du cote du midy le chemin de La Charite a Trois-Brioux
913	E13716	1674	bati	village	Asnins	actif	
914	E13716	1674	bati	domaine	Berniere	actif	domaine et metairie, jouxte du septentrion le grand chemin tendant de Charentonnay a Sancerre
915	E13716	1674	paysage	pre et patureay	Prouze	actif	jouxte du septentrion le chemin tendant de Sancergues a Charentonnay
916	E13716	1674	territoire	dixme	dixme de trois-brioux	actif	jouxte du midy le chemin tendant de Charentonnay a Baugy, du cote du septentrion au bois de Trois-Brioux (Bois Rigaut), du Levant le grand chemin de Sancergues a Bourges
917	E13716	1674	paysage	vigne	Pouboy	actif	jouxte du midy l'haste saint pierre
918	E13716	1674	viaire	sente	Sente qui va de l'eglise de Charentonnay au village de Chaevroux	actif	
919	E13716	1674	viaire	chemin	Chemin de Charentonnay a Sarre	actif	
920	E13716	1674	paysage	pre	la maison brulee	actif	
921	E13716	1674	bati	maison	la maison brulee	ruine	de present en ruyne, jouxte du couchent le chemin tendant de charentonnay a Garigny
922	E13716	1674	paysage	terre	carrou de l'erable	actif	jouxte du levant le chemin de Charentonnay a Garigny, au midy la terre de la commanderye des bordes, du septentrion le chemin par lequel on va de Vilquiai a La Charite
923	E13716	1674	paysage	terre	les bouloises	actif	proche Boisrond, jouxte chemin qui va de Charentonnay a Boisrond
924	E13716	1674	paysage	patureau	trois-brioux	actif	
925	E13716	1674	paysage	terre	champ de la pointe	actif	jouxte du septentrion le chemin de la Charite a Vilquiai, du midy le chemin de Charentonnay a Chaumasson
926	E13716	1674	viaire	chemin	chemin de Charentonnay a l'ourosse	actif	
927	E13716	1674	paysage	terre	champ du puy	actif	
928	E13716	1674	bati	village	Couitres (?)	actif	jouxte chemin du chastel de Charentonnay a Sancerre
929	E13716	1674	paysage	vigne	la maison brulee	actif	
930	E13716	1674	bati	village	l'ourosse	actif	au village de Pellay
931	E13716	1674	viaire	chemin	de Charentonnay a Sancerre	actif	chemin par lequel on va du bourg de Charentonnay au Souchot puis a Sancerre

Mentions textuelles

Id	Cote	Année	Type	Nature	Toponyme	Etat	Commentaires
932	E13716	1674	viaire	chemin	chemin de Charentonnay a La Cloix	actif	
933	E13716	1674	viaire	chemin	chemin de Charentonnay a Deux Lions	actif	jouxtes les terres du Sieur de la Malvoisine
934	E13716	1674	viaire	chemin	chemin de l'ourosse au Suchot	actif	
935	E13716	1674	bati	village	Justellerye	actif	
936	E13716	1674	viaire	chemin	chemin de la berniere au chemin de Charentonnay a Sancerre	actif	
937	E13716	1674	paysage	terre	champ du bois brule	actif	
938	E13716	1674	paysage	terre	Pelge	actif	anciennement en vigne, jouxtes du levant le chemin du chastelet de Charentonnay a Sancerre
939	E13716	1674	viaire	chemin	chemin de la metairie de la berniere a la cloix	actif	
940	E13716	1674	paysage	pre	Pre du Souchot	actif	
941	E13716	1674	viaire	chemin	Chemin du Souchot a Bourges	actif	
942	E13716	1674	paysage	pre	Les Mannins	actif	proche le village d'Asnins
943	E13716	1674	bati	village	village de Tannois	actif	jouxtes du levant le bois de Tannois, du midy le chemin qui va de Sancergues a la metairie de la Sucree appele par les chanoines l'haste de Saint Pierre
944	E13716	1674	viaire	chemin	chemin du chastelet de charentonnay a Jussy	actif	
945	E13716	1674	paysage	vignoble	Pouboy	actif	jouxtes du midy l'haste saint pierre
946	E13716	1674	bati	metairie	La Sucree	actif	maison, grange, voliere, etable, cour et jardin
947	E13716	1674	paysage	terre	la pointe	actif	jouxtes au septentrion le chemin de Sancergues a Villequai, du midy le chemin de Charentonnay a Chaumasson
900	E13717	1679	territoire	seigneurie	Verniol	actif	
901	E13717	1679	bati	moulin	Moulin du Moutot	actif	moulin banal de la seigneurie du Verniol
902	E13717	1679	bati	domaine	La Darmotterie	actif	lieu, domaine et metairie
903	E13718	1681	bati	domaine	Chaumasson	actif	lieu, domaine et metairie / la grande metairie de chaumasson
434	11G13b	1691	bati	moulin a eau	Vezein	actif	
788	11G41	1691	bati	tenement	Chevroux	actif	20 bosselees, jouxtes chemin de sancergues a chaumasson
833	E60	1708	bati	lieu	Bois Griffon	actif	manoir, colombier, grange, pressoir, etables, cour, jardins, vergers. Fosses

Mentions textuelles

Id	Cote	Année	Type	Nature	Toponyme	Etat	Commentaires
575	E43	1716	paysage	bois	Bois bonnet	actif	douze arpent de bois taillis, jouxte les tailles de Sancergues, jouxte du septentrion au chemin de charentonnay a fragne
1	E13	1723	bati	Chapelle	Champ de la Chapelle de St Lazare	ruine	
2	E13	1723	bati	Maisons, granges, etables, bergeries	Les Preaux	actif	
3	E13	1723	bati	grange et metairie des Ports, etables et bergeries	Les Ports	actif	
4	E13	1723	paysage	bois	Bois des Ports autrefois apple Bois Taillebrun	actif	
5	E13	1723	bati	maison, grange et autres batiments	Les Ports	ruine	jouxte du levant aux heritages dependant du domaine de St Jean du Bourg, du midy au chemin tendant de la villeneuve aux ports et aux preaux, du couchant au gratte-chien, et du septentrion au grand chemin de Sancergues a La Charite.
6	E13	1723	viaire	chemin	chemin de St Jean de Bourg a Bois Rolland qui fait separation de la justice de Sancergues.	actif	
7	E13	1723	viaire	chemin	chemin de l'eglise de Saint-Martin aux Deux Lions	actif	
8	E13	1723	paysage	pre	pre des Roty anciennement appelle le Pre deBonny et a present le pre de partage.	actif	
9	E13	1723	viaire	chemin	rue qui descend du village de la rive au guay de la Granotte	actif	
10	E13	1723	viaire	chemin	chemin de Saint-Martin au Vergniol	actif	
11	E13	1723	viaire	chemin	chemin de Saint-Martin a Jarnay	actif	

Mentions textuelles

Id	Cote	Année	Type	Nature	Toponyme	Etat	Commentaires
12	E 13	1723	bati	chezal	chezal des rotys, anciennement appele le chezal a la bouloise, ou il y avait maison, grange et autres aisances, le tout de present en terre labourable.	ruine	
498	11G38	1739	bati	domaine	Villeray	actif	domaine et locature
562	11G37	1741	territoire	dixmerie	Ourosse	actif	
433	11G13a	1745	bati	moulin a eau	Vezein	actif	
352	E 61b	1757	bati	chateau	Briou	actif	
353	E 61b	1757	bati	domaine	Briou	actif	
354	E 61b	1757	viaire	chemin	Chemin du Briou au Verniol	actif	
355	E 61b	1757	viaire	chemin	Rue du Briou a sarre	actif	
356	E 61b	1757	bati	domaine	Montifaut	actif	
357	E 61b	1757	viaire	chemin	Chemin de St Martin a Precy	actif	
358	E 61b	1757	bati	lieu	La Darmotterie	ruine	"anciennement appele le lieu Pouillou"
359	E 61b	1757	bati	motte	Augy	ruine	
360	E 61b	1757	bati	moulin a vent	Augy	actif	
361	E 61b	1757	bati	metairie	Augy	actif	jouxte le chemin de sancergues a la commanderie des bordes
362	E 61b	1757	viaire	chemin	Chemin de sancergues a la commanderie des bordes	actif	
363	E 61b	1757	viaire	chemin	Chemin du domaine du mousseau au bois d'augy	actif	
364	E 61b	1757	viaire	chemin	Chemin du domaine du mousseau a Charentonnay	actif	
365	E 61b	1757	bati	domaine	Mousseau	actif	
366	E 61b	1757	bati	domaine	petit mousseau	ruine	
367	E 61b	1757	bati	domaine	Jarnay	actif	
368	E 61b	1757	bati	domaine	La Tuilerie	actif	maison, etable, grange, fourneau a chaux et tuile
369	E 61b	1757	bati	chezal	La Rive	actif	
370	E 61b	1757	bati	maison	La Rive	actif	
371	E 61b	1757	viaire	chemin	Ancien chemin de sancergues a la charite	ruine	
372	E 61b	1757	bati	chezal	La Rive	actif	
487	11G26	1758	viaire	chemin	Chemin du village des Buriaux a la metairie de Bellaire	actif	

Mentions textuelles

Id	Cote	Année	Type	Nature	Toponyme	Etat	Commentaires
499	11G38	1759	paysage	ruisseau	Ruisseau descendant de Bourdonnat au Gue au Rat	actif	
500	11G38	1759	viaire	chemin	Chemin de Bourdonnat au Gue au Rat	actif	
497	11G38	1763	bati	village	Villeray	actif	
324	E 59a	1773	bati	lieu	Briou	actif	"maison du Briou enclose tant de murailles, fosses que haies vives"
325	E 59a	1773	viaire	chemin	sente des Epinottes	actif	"va du Briou a St Martin"
326	E 59a	1773	viaire	chemin	Briou	actif	« chemin allant du lavoir du pilloury du Briou allant au lavoir de l'essert »
327	E 59a	1773	bati	tenement	La Caillaterie	actif	"une maison et chambre bastie appartenant audit Caillat [...] bouchee et entouree d'haies vives", "jouxta le chemin du Briou a la Charite"
328	E 59a	1773	bati	tenement	Les Seguineaux	actif	"au lieu du Briou", "maisons et etables"

Annexe 4 :
Transcriptions

AD18-E12 (terrier de la seigneurie laïque de Sancergues)

- Limites de la justice de Sancergues

« commence au lieu dit la Baillerye confinant la justice de bion et les bois de la charnay appelés [?], dudit lieu traversant la rue tendant de boisgriffon à la charité passant par les terres de la bigonnerie [?] comprenant icelles en ladite justice jusque à un [...] estant près la chapelle saint jehan du bourg [...] comprenant en ladite justice la métairie de saint jehan du bourg [...], tendant le long d'un buisson appelé le buisson aux bergers qui est dans ladite métairie jusque aux usages de Jarnay, suivant le chemin tendant du briou à la charité qui fait division de la dite justice de sancergues de celle du briou et de jarnay jusqu'au lieu et village de la Thuillerie, délaissant ledit village en la justice de jarnay et tirant droit jusqu'au lieu de la canillerie et au carrou jamet qui sépare lesdites justices de sancergues et du briou, dudit carrou jamet suivant la rue jusqu'au bout des terres appelées les terres des malets, desdites terres des malets comprenant icelles tirant à main droite le long d'une haye qui est entre les terres du briou et les terres de la rive, suivant icelle haye jusqu'au coing de la terre où étaient antérieurement les vignes des rosties autrement dit le clos des rosties comprenant ledit clos des rosties, , traversant le chemin tendant de saint martin à deux lions descendant à travers les champs jusqu'à la haye du pré bouron, suivant la haye jusqu'à une borne qui est plantée dans le pré rond sur la rive du biefs du moulin de sarré, de ladite borne suivant toujours ledit bief du moulin et comprenant icelui en ladite justice de sancergues, suivant le fil de l'ancienne rivière jusqu'à une borne de chaillou qui est assise au dessous du déchargeoir de deux lions, de ladite borne suivant toujours la rivière ancienne jusqu'au pont entre fragne et deux lions, dudit pont suivant toujours ladite rivière jusqu'à la séparation des justices dudit deux lions et du verniol et suivant toujours ladite rivière jusqu'au moulin du moutot, dudit moulin du moutot jusqu'à une noue ancienne qu'on appelle la noue vaillant, suivant toujours ladite rivière jusqu'à ladite noue et suivant icelle noue jusqu'à la séparation des justices du verniolet d'herry, delà entrant dans la rivière de bessy l'eau suivant icelle rivière jusqu'au moulin de Mirebeau , dudit moulin suivant ladite rivière jusqu'à la pointe du cul du sac, retournant le long du fil de la rivière de la motte passant par les moulins du chaillou ou de marnay et de la motte couchon jusqu'au moulin du pont et dudit moulin du pont va au carrou de la minoy, [...] lequel carrou fait séparation desdites justices de sancergues et lugny et villaine, dudit carrou tirant droit à une borne qui est plantée le long du réau cortin faisant séparation des justices dudit sancergues et charentonnay et de ladite borne du réau cortin tirant tout le long du chemin allant de sarré jusqu'au carrou des ouchettes [ou ouchetons] où il y a une borne, de la dite borne tirant au bout du champ dit le croc mardellerye [...] où s'assemblent les rivières de la vauvise et de la motte cochon, suivant la haye et bouchure dudit champ jusqu'à une grosse thurellée qui est au bout du bois de charentonnay au lieu dit le [...], tirant tout le long du taillis de charentonnay, un fossé entre deux jusqu'au lieu où souloit être une maison appelée la guévinnerie [?], delà suivant toujours le fossé jusqu'à une borne qui est entre le bois taillis dudit seigneur de sancergues et le bois de charentonnay delà allant toujours le long du fossé faisant séparation desdits bois de sancergues et de charentonnay jusqu'à une borne assise [...], delà tirant à travers les champs et le pré de la prouze jusqu'à une borne qui est au bout du bois de tannois appartenant au sieur de charentonnay et au chapitre dudit sancergues, de là tirant au long d'un bois appelé l'haste saint pierre faisant séparation desdites justices de sancergues et charentonnay, laquelle haste saint pierre est en ladite justice de sancergues jusqu'à un chemin par lequel on va de chevroux à charentonnay près la grange qui fut à [...], laissant ladite grange dans la justice de charentonnay, delà suivant toujours ledit chemin qui va de charentonnay à la pierre pointe jusqu'au coing de la foret des bordes et d'icelle suivat toujours la turellée jusqu'audit lieu de la pierre pointe qui est dans le chamin par lequel on va de sancergues à chaumasson et à chevroux et à une borne qui est plantée au coing d'un bois taillis [...], de ladite borne reprend le chemin de la foret des bordes jusqu'au carrou qui est entre [?] et le village de chevroux , où passent deux chemins, l'un tendant des bordes à chevroux, l'autre de sancergues au liard, et dudit carrou suivant ledit chemin de sancergues au liard laissant ladite justice de sancergues à main gauche jusqu'à l'empallement du moulin du

liard , entre lequel chemin et la rivière de la vauvise qui est au dessous du moulin du liard tirant jusqu'à un chemin qui divise les terres des limosins et celles de sancergues [...] dudit moulin du liard, laissant ledit moulin hors de ladite justice, tirant tout le long du fil de l'eau qui descend dudit moulin du liard jusqu'au gué du loup [...] et dudit lieu de passiloup comprenant ledit guinevolle jusqu'à une borne qui est au bout d'une terre [...] tirant tout le long d'une turellée jusqu'à une borne appelée la borne de la [?] assise au chemin par lequel on va de jussy à charentonnay delà à une autre borne assize au bout du bois bernon [...], delà à la borne de l'aubepin qui sépare les justices de sancergues et jussy, et aussi sépare les terroirs de la grande et petite Croisy [...], delà tirant le long des terres de ladite petite croisy jusqu'à la borne [...] qui est au chemin d'augy aux bordes et d'icelle travaersant le chemin qui tire à la borne des recullées, de ladite borne traversant jusqu'à a rivière de la vauvise appartenant audit seigneur à cause de sa seigneurie de bion et suivant icelle rivière jusqu'à la borne plantée près une haye qui est entre le pré au Louault et les terres de la pointe et laissant le moulin de louet en la justice dudit bion et ladite borne du pré au Louault va à la terre appartenant à [...] jusqu'au lieu de la Baillerye, première limite. »

AD18-11G107 (terrier du chapitre canonial de 1731)

- Limites des dîmeries.

Dixme de Sancergues

« m'a requis de me transporter sur les bornes et limites du dixme dudit Sancergues appartenant à messieurs les archidiacres en leur qualité [...] me déclarant avoir pour cet effet fait assigner à aujourd'huy le seigneur de Précy, le seigneur d'Herry et le sieur commandeur des Bordes en leur qualité de propriétaires des dixmes joignant ledit dixme de Sancergues [...] Je me suis transporté sur l'empallement du moulin de Bion [...] ledit empallement est nettement la borne qui fait séparation de la dixmerie de Jussy appartenant au sieur commandeur et de celle dudit Sancergues. Dudit empallement tirant droit en traversant la terre de la fabrique de Jussy et celle du domaine du Mousseau jusqu'à une borne étant dans une haie faisant séparation du chemin de Sancergues aux Bordes et la terre des Grandes Croisées, ladite borne sur laquelle il y a une croix appelée la Borne du Poirier fendeux, et d'icelle traversant droit ledit champ des grandes croisées jusqu'à une borne étant dans une haie faisant séparation des terres des grandes croisées et du champ marquant, ladite borne appelée la borne de l'Aubépin et d'icelle traverse ledit champ marquant jusqu'au coin de la haie faisant séparation de la terre des Garnaults et de celles du Mousseau, et suivant ladite haie jusqu'au buisson appartenant à François Noël et autres, traversant icelui buisson jusqu'au chemin de Jussy à Charentonnay où il y a une borne étant sur le coin du bois appartenant au seigneur de Précy à cause de son domaine des Foucaults et d'icelle suivant le chemin de Sancergues au Liard jusques à une borne appelée la borne de Tannois étant dans les pâtureaux des Culées et d'icelle borne traversant lesdits pâtureaux jusques à une borne appelée chamboullan étant dans le bois dudit chamboullan appartenant au seigneur commandeur et d'icelle borne tournant à droite le long dudit bois de Chamboullan et du dixme de Chevroux jusques à une borne étant sur le grand chemin de Sancergues à Chevroux faisant séparation des dixmeries de chevroux et sancergues et d'icelle borne tournant à droite le long de la forêt de ladite commanderie des bordes, les Tailles des Points et de Chaumasson suivant le chemin appelé l'Haste Saint-Pierre faisant séparation du bois appelé Hâte de Saint-Pierre à droite et la taille appelée la vente appartenant à ladite dame de Charentonnay jusques au carrou du Bois de Tannois où il y avait une borne, laquelle a été remplacée par une autre qui a été plantée au même endroit à la requête de [...] et d'icelle borne traversant les terres de la fregendrie autrement les ouchons jusques à une autre borne qui est le long du chemin de sancergues à villequiers au bout de la terre appelée le champ des Cages et d'icelle traversant le pré de la Pérouze jusque au grand chemin de Bourges à Sancergues, traversant icelui jusqu'au village de la pérouse en suivant la haie qui fait séparation du champ du Puy et du village, traversant le chemin de la pérouse à la brulerie droit à une borne qui est au coin du bois de la dame de Charentonnay et d'icelle tirant au long du fossé faisant séparation du

bois du seigneur de Sancergues et la dame de Charentonnay jusques aux terres de la guérinerie et tourne par le dessus jusques au lieu où estoit les bâtiments de la guérinerie jusques à une borne étant entre le bois de la dame de Charentonnay et le lieu de la guérinerie, et de ladite borne tirant au long du bois de la dame de Charentonnay et les héritages de la guérinerie jusqu'à une borne qui fait séparation des terres de la métairie de Pougan et les terres des Maujours étant au long du chemin tendant du haut sarré au village des michons et d'icelle borne tirant au bout dudit chemin jusqu'à la maison des maujours et desdites maisons tirant au long dudit chemin à la maison cormarion et de la maison tirant au pré menu et d'icelui à la fausse noue de la vauvise et tirant au long de la rivière jusques au pont dudit Sancergues. »

Dixme de Fragne

« Premièrement commence ledit dîme à la fausse rivière des Prés Menus joignant et au long du dixme de Sarré ci-dessus déclaré et de ladite fausse rivière vient et tire à la maison cormarion et d'icelle suivant le chemin de ladite maison au village des Maujours et dudit village suivant ledit chemin jusques à la borne faisant séparation de la dixmerie et les terres de Pougan et de ladite borne tirant au long des terres de Pougan jusques à une autre borne étant dans un bois appartenant à [...] et d'icelle tirant au long d'un vieux chemin tendant de Sancergues à la Motte Cochon jusques à un désert appartenant à différents particuliers et traversant ledit désert jusques aux usages de marciau et suivant les usages jusques à une borne étant dans iceux à dix-huit à vingt pas du chemin faisant séparation des bois du seigneur de grimonville et des usages, et d'icelle borne traversant en droite ligne les terres dudit seigneur de grimonville jusques à un crot qui est sur le bord du chemin tendant de feux à sancergues et dudit crot descendant en droite ligne à une borne qui est au pignon de la grange de Pierre Torteau manoeuvre demeurant au village de marciau paroisse de sancergues et suivant l'ouche du nommé cogneau, laissant à mains gauche la chénevière dudit cogneau qui est dans la dixmerie du verniol. »

Grand dîxme de Charentonnay

« transporter sur les bornes et limites des dixmes de Charentonnay, chevroux et l'ourosse sis en la paroisse de charentonnay [...] transporté au-devant de la grande porte et principale entrée du château de charentonnay [...] transporté dudit château de charentonnay au bout du chemin tendant de sancergues à montfaucon entre les terres appelées les terres du coq et les terres de la frégendrie, auquel lieu il y avait une borne, laquelle ne s'étant point trouvée, a requis qu'il en soit planté une nouvelle, ce qui a été fait à l'instant du consentement de toutes les parties et sous laquelle borne il a été mis charbon et tuilleau pour témoin, et de ladite borne suivant ledit chemin tendant de sancergues à montfaucon jusques au carrou et chemin qui va de charentonnay au village de corbillon et suivant ledit chemin jusque au coin de la terre de la commanderie des bordes, auquel lieu a été plantée une borne et sous laquelle mis charbon et tuilleau pour témoin, laquelle borne fait séparation de la dixmerie de chaumasson et de celle de charentonnay et d'icelle suivant le chemin de chaumasson à charentonnay jusques au coin de la terre des hoirs hugues quartier et celle des héritiers du sieur duplessis auquel lieu a été planté une borne et sous icelle mis charbon et tuilleau pour témoin et d'icelle borne suivant entre les terres jusques au chemin de Sancergues à villequiers et suivant iceluy jusques au gué au rat et dudit gué au rat suivant le long du ruisseau du moulin de Bondonnat appartenant audit seigneur de Courtenvaux jusques au déchargeoir dudit étang et dudit déchargeoire suit le chemin jusques à un autre chemin allant dudit étang au village de Pouligny appelé les chemin des tureaux et suivant ledit chemin jusques dans la cour du domaine dudit Pouligny appartenant au seigneur de trois-brioux, vis à vis la bergerie dudit domaine où anciennement il y avait une borne, laquelle n'a pu être remplacée attendu la difficulté, ladite bergerie étant dans la dixmerie dudit charentonnay et d'icelle cour tirant au long des héritages des hoirs sylvain fouquet le long de la grange dudit domaine qui est dans la dixmerie dudit charentonnay jusques au lieu du perthuys des grands champs entrant dans la terre du seigneur de trois-brioux et dudit perthuys traversant ladite terre, tire droit à une borne plantée au long du grand chemin de la Charité à Bourges

faisant séparation des dixmes de Sevry, d'asnins et dudit charentonnay, appelée la borne au-dessus le buisson pouilleux, tirant le long du grand chemin jusques au champ appelé le champ de a pointe appartenant au Sieur Métairie et dudit champs retournant au long du fossé faisant séparation d'icelui et de la terre de la dame de Charentonnay, traversant le pré de la pérouse appartenant à ladite dame et la terre dudit sieur métairie à cause de sa métairie de la brulerie, va finir et aboutir à ladite première borne de la frégendrie première déclarée.

Dixme de l'Ourosse

« commence à une borne plantée à un carrou proche le village de la pérouse et d'icelle borne revenant gagner le chemin de sancergues à bourges, tirant en droite ligne à la borne plantée le long du chemin de sancergues à villequiers et suivant le chemin de sancergues à bourges jusques au carrou de la garenne de trois-brioux appelé le carrou de Vazelle et dudit carrou suit le chemin tendant du Liard au village du Suchot appelé le chemin Munereau jusques à une borne étant à la queue de l'étang d'asnins au lieu appelé la gronnière et de ladite borne traversant la terre appelée le crot mousset appartenant à la dame de charentonnay à cause de son domaine du suchot jusques à une borne étant près d'un chêne qui est dans la terre de ladite dame au long du chemin tendant de charentonnay à sancerre et de ladite borne traversant les chemins et la terre du s. Jean Moreux et de ladite dame de charentonnay jusques à un autre chemin tendant de charentonnay au village de la croix où il y a une borne et de ladite borne traversant les terres de ladite dame de Charentonnay [...] jusques au chemin tendant d'Asnins à Deux-lions appelé le chemin des recullés où il y a pareillement une borne et de ladite borne suivant ledit chemin jusques à une autre borne plantée au long du chemin tendant du haut sarré aux michons au bout d'une haie faisant séparation de la terre de Pougan et celle des Maujours appartenant à ladite dame de Charentonnay actuellement appelées les grandes ouchettes et le dixme de fragne et de la dite borne suivant les bois de la dame de Charentonnay jusques à un fossé faisant séparation desdits bois de ceux de la seigneurie de deux-lions en suivant lesdits fossés jusques à ladite première borne ci-dessus déclarée. »

Dixme de Chevroux

« Et de ladite borne je me suis, assisté comme dessus, transporté sur les bornes et limites du dixme de chevroux [...] qui commence à la borne étant sur le chemin de Sancergues à Villequiers au bout de la terre des cocq et suivant ledit chemin jusques au carrou du chemin tendant de charentonnay à la fontaine de corbillon et suivant ledit chemin jusques à ladite fontaine qui est vis à vis le lieu où estoit anciennement le village dudit corbillon et suivant les prés dudit corbillon et chevroux jusqu'au gué d'ouviou et dudit gué d'ouviou tirant au long des terres de la commanderie des bordes qui sont franchises dudit dixme jusques au chemin du liard à sancergues et suivant ledit chemin jusques au coin du bois taillis appartenant à [...] et traversant ledit bois et ceux de chamboullan jusques à une borne étant dans ledit bois de chamboullan qui fait séparation dudit dixme de celui de sancergues et de celui des bordes et d'icelle borne suivant le long dudit bois de chamboullan jusques à une autre borne qui est sur le grand chemin de Sancergues à chevroux faisant séparation du dixme de chevroux et de celui de sancergues et d'icelle borne tournant à droite le long de la forêt de la commanderie des bordes, les tailles et des Points et celles de chaumasson, suivant le chemin appelé l'haste saint-pierre jusques à une borne planté au carrou du bois de Tannois appartenant audits sieurs archidiacres et de ladite borne tirant droit à la sus première borne étant le long du chemin de sancergues à villequiers. »

Annexe 5 :

**Diagrammes de hiérarchisation
des tronçons du réseau viaire (1829)**

